



Поволжский экономический район

Учитель географии МБОУ
«Кобраловская ООШ» Бразин
Алексей Михайлович

Общие сведения

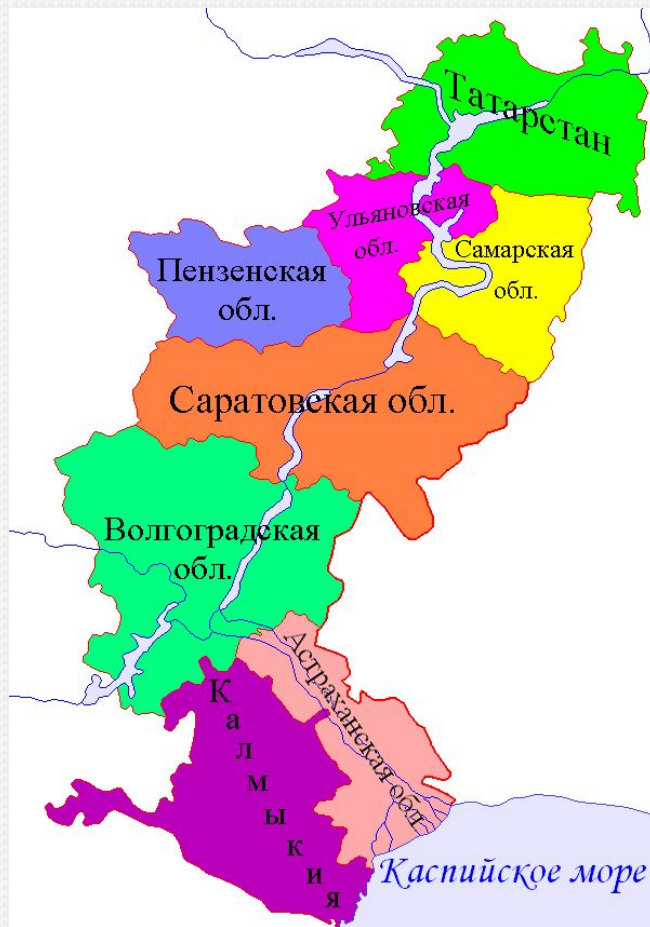
● Состав района:

- Астраханская обл.
- Волгоградская обл.
- Пензенская обл.
- Самарская обл.
- Саратовская обл.
- Ульяновская обл.
- Республика Татарстан
- Республика Калмыкия

● Площадь 536 тыс. км²

● Население 16 млн человек

Поволжский экономический район



Природные ресурсы Поволжья

Нефть - Татарстан, Самарская область



НефтеДУК
www.izoo4

Саратовская области, республика Калмыкия




Соль- озеро Баскунчак, Волгоградская область



Известняки, песок- Волгоградская и Саратовская области



Калмыки



Татары




Промышленность Поволжья



Машиностроение (анализ табл. 63, с. 277).

Ведущая отрасль хозяйства, заводы сосредоточены в промышленных узлах – Самара, Саратов, Волгоград и др. Основная продукция – автомобили («ВАЗ» в Тольятти), вездеходы – («УАЗ» в Ульяновске), троллейбусы (Энгельс).



Военно-промышленный комплекс Поволжья



Волго-Камский каскад ГЭС



© Oleg V. Dimitrov
<http://www.velfoto.ru>

Сельское хозяйство



Транспорт Поволжья

