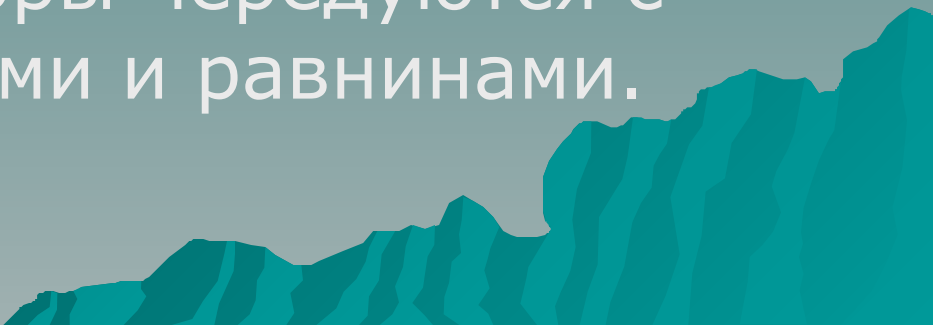


Особенности рельефа Казахстана

- ◆ Преобладают равнинно-низкогорные области на западе, севере и в центре Казахстана.
 - ◆ Высокогорья занимают восток и юго-восток республики.
 - ◆ Поверхность страны наклонена с юга на север и с востока на запад.
 - ◆ Высокие и низкие горы чередуются с межгорными долинами и равнинами.
- 
- A stylized graphic of a mountain range in shades of teal and blue, located at the bottom right of the slide.

Формы рельефа

- ◆ Равнины - устойчивые участки земной коры в основе которых лежат платформы.
- ◆ Горы – подвижные участки земной коры, сейсмические пояса.



Самое высокая точка – пик
Хан-Тенгри (6 995м)

Самая низкая точка – впадина
Карагие (-132м)



Рельеф формируется под
действием внутренних
(эндогенных) и внешних
(экзогенных) сил Земли



Внутренние

- ◆ Землетрясения.
- ◆ Извержения вулканов.

Очень быстро
изменяют облик
Земли


Внешние

- ◆ Выветривание
- ◆ Физическое
- ◆ Органическое
- ◆ Химическое


Медленно изменяют
облик Земли



Равнины Казахстана

- ◆ Западно-Сибирская
 - ◆ Туранская
 - ◆ Прикаспийская низменность
- 
- A stylized graphic of a mountain range in shades of teal and blue, located in the bottom right corner of the slide.

Плато и возвышенности.


- ◆ Устюрт
 - ◆ Тургайское
 - ◆ Предуральское
 - ◆ Бетпакдала
 - ◆ Общий Сырт
 - ◆ Прибалхашская возвышенная равнина
- 
- A stylized, dark teal silhouette of a mountain range with jagged peaks, located in the bottom right corner of the slide.

Низкогорные области.


- ◆ Сарыарка
- ◆ Мугоджары
- ◆ Мангыстауские горы



Высокогорные области.

- ◆ Алтай (Белуха 4 506 м)
 - ◆ Саур-Тарбагатай (Музтау 3 816 м, Тастау 2 992 м)
 - ◆ Жетысуский Алалау (Бесбакан 4 622 м)
 - ◆ Тянь-Шань (пик Победы 7 439 м, Хан-Тенгри 6 995 м)
- 

Сарыарка. Кемпиртас.



Сарыарка



Устюрт. Орган.



Устюрт.



Бетпакдала.




Бетпакдала.



Гора Белуха.




Алтай. Белуха.



Мугоджары.



Пик Хан-Тенгри.



Саур-Тарбагатай.



Саур-Тарбагатай.



Прикаспийская низменность.



Поющие пески Алтын-Эмель.

