



«США в конце XVIII первой половине XIX века»

США в конце XVIII века

Годы образования штатов США



© Martin Greenwald Associates, Inc.

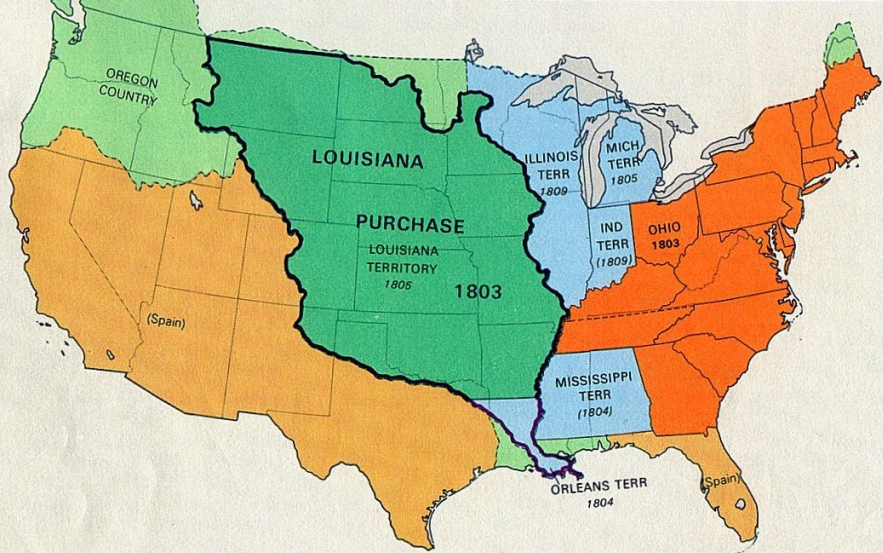
первые тринадцать штатов (1776)

- | | | |
|----------------------------|------------------|------------------------|
| 1 - ЗАПАДНАЯ ВИРГИНИЯ 1863 | 5 - ПЕНСИЛЬВАНИЯ | 9 - ВИРГИНИЯ |
| 2 - МАССАЧУСЕТС | 6 - НЬЮ-ДЖЕРСИ | 10 - СЕВЕРНАЯ КАРОЛИНА |
| 3 - КОННЕКТИКУТ | 7 - ДЕЛАВЭР | 11 - ЮЖНАЯ КАРОЛИНА |
| 4 - РОД-АЙЛЕНД | 8 - МЭРИЛЕНД | |

Когда закончилась война за независимость (1775-1783), территория США простиралась от Атлантического океана до Миссисипи, а к середине XIX в. она расширилась уже до Тихого океана.

США в XIX веке





**Территориальная
экспансия США
в первой
половине XIXв.**

| Территория | Кому принадлежала | Когда присоединена к США | Каким методом |
|------------------------------|--------------------------|---------------------------------|------------------------|
| Луизиана | Франции | 1803г. | Приобретена |
| Флорида | Испании | 1819г. | Захвачена |
| Верховья реки Миссури | Англии | 1818г. | Приобретены |
| Техас | Мексике | 1845г. | Захвачен |
| Орегон | Англии | 1846г. | Уступила Англия |
| Новая Мексика | Мексике | 1848г. | Захвачена |



**Продвижение
вглубь материка
и освоение
новых территорий**

**Усиленный
захват
индейских
земель**

**«Освобожденные»
земли занимали**

**На юге -
плантаторы**

**На севере -
фермеры**

Территория США увеличилась в четыре раза, и западная граница стала проходить по побережью Тихого океана.

« Земельная лихорадка »



Американский континент заселяли эмигранты из Старого Света. Люди, мечтавшие о 10-20 акрах земли, стремились получить 160 – 320 акров.

Особенности промышленной революции

Использование европейских технических достижений

Наличие капитала

Квалифицированная рабочая сила

НО:

Два фактора тормозили развитие:

1. Конкуренция английских товаров

2. Уход рабочих на запад

Северные и западные штаты

1. Фермерские хозяйства.
2. Широкое использование сельскохозяйственной техники (жатка Сайруса Маккормика).
3. На западе рос рынок сбыта для промышленных товаров с востока.

Южные штаты

1. Хлопковые плантации, плантации табака, сахарного тростника, риса, где применялся труд рабов.
2. Белые рабочие на Юге не могли получить работу, так как труд черных был дешевле.
3. Плантационное хозяйство работало на рынок, и стало частью американского капитализма, его особенностью, но в итоге оно стало тормозить общему развитию капитализма в США.

\$1200
TO
1250 DOLLARS!
FOR NEGROES!!


1850 advertisement for the sale of Negroes at a price of \$1200 to \$1250 per head. The advertisement is dated 1850 and is published in the New York Times. The advertisement is dated 1850 and is published in the New York Times. The advertisement is dated 1850 and is published in the New York Times.

NEGROES,

These are offered under the provisions of an act in relation to the sale of Negroes, passed on the 22nd of August, 1850, and are for sale by the following persons, to-wit:

WM. F. TALBOT,

BRIDGE STREET, NEW YORK.





Аболиционизм – движение за отмену рабства



Джон Браун

Аболиционисты оказывали помощь неграм, бежавшим от плантаторов на Север.

«Неотвратимый конфликт»

1831 г. – восстание в Виргинии. Возглавил чернокожий проповедник Натом Тёрнер.

1859 г. - восстание против рабства, организованное фермером Джоном Брауном.

«Подземная железная дорога»

Шестнадцатый президент США- Авраам Линкольн



1860 г. – избрание Авраама Линкольна президентом США от партии республиканцев.

1860 г. – избрание Авраама Линкольна президентом США от партии республиканцев.

Февраль 1861 г. – создание Конфедерации 11 рабовладельческих штатов, президент – Джефферсон Дэвис.


12-13 апреля 1861 г. – войска Конфедерации захватили форт Самтер. Линкольн объявил южные штаты мятежными и объявил им войну.



Гражданская война в США. 1861-1864 гг.



**Авраам Линкольн
(1809—1865)**



**Джефферсон Дэвис
(1808 —1889)**

США в XIX веке





У кого выше потенциал?

| Показатели развития | Север | Юг |
|----------------------------------|-------------|---------------------------|
| Население | 22 млн. | 9 млн. (3,5 млн. рабы) |
| Количество фабрик | 99 | 8 |
| Протяженность ж/д | 32 тыс. км. | 16,8 тыс. км. |
| Капитал промышленных предприятий | 850 млн. | 170 млн. |
| Капитал банков | 400 млн. | 22 млн. |

СЕВЕР

- **Штаты: 23**
- **Армия: 2млн. 100 тыс.**
- **население: 22 млн. человек**

Буржуазия, наёмные рабочие, фермеры, индейцы

- **наиболее развитые отрасли промышленности:**
металлургия,
строительство железных дорог и каналов,
текстильная, кожевенная
- **сельское хозяйство:**



ЮГ

- **Штаты: 11**
- **Армия: 1млн. 064 тыс.**
- **население: 9 млн. человек (из них 3,5 млн. рабов)**


Плантаторы, рабы, фермеры, буржуазия и наёмные рабочие, индейцы

- **наиболее развитые отрасли промышленности:**
текстильная
пищевая
- **сельское хозяйство:**
сахарный тростник, рис,
табак, хлопок

**Главнокомандующий
армии Конфедерации -
Роберт Эдвард Ли**



**Главнокомандующий
армии Севера
Улисс Симпсон Грант**



**Главными в войне
являлись вопросы
о рабстве и
спасении Союза.**

Южане

Северяне



**«Рабство — это нормальное
состояние для негров».**

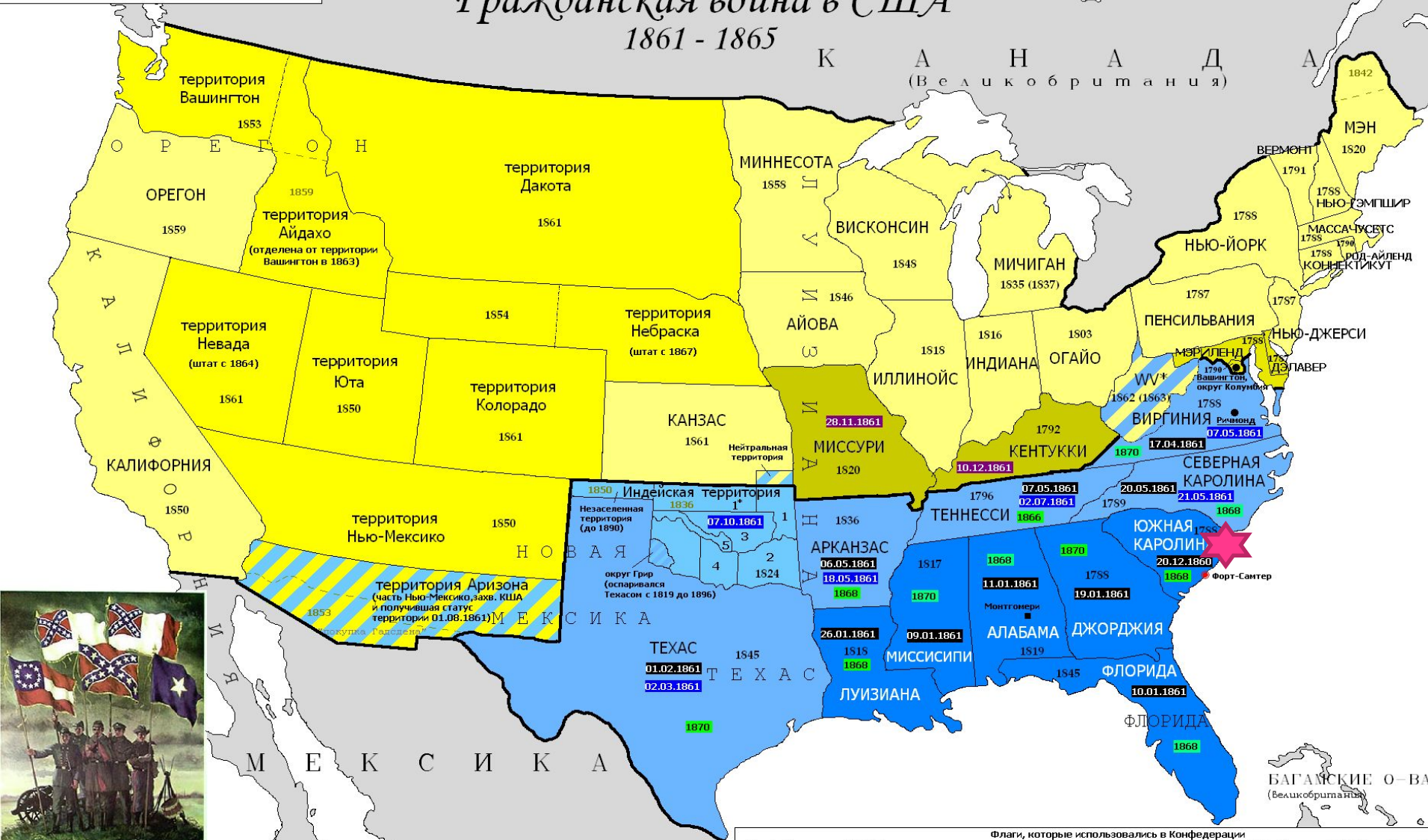
**Линкольн: «Моя высшая цель в этой
борьбе — это спасение Союза, а
не спасение или уничтожение
рабства».**

Помощь Англии и Франции

Помощь России

Гражданская война в США 1861 - 1865

К А Н А Д А
 (Великобритания)



Конфедеративные Штаты Америки
 (красный)

Соединенные Штаты Америки
 (зеленый)

государства, образовавшие 04.02.1861 Конфедеративные Штаты Америки
 (темно-красный)

штаты, вышедшие из состава США и принужденные к КША
 (розовый)

WV Западная Виргиния, отказавшаяся от рабства, вышедшая из состава Виргинии в 1861 и вновь вошедшая в состав США 20 июня 1863 года

Форт-Самтер - начало захвата которого ознаменовало начало войны (12.04.1861)

● Вашингтон и Ричмонд - столицы, соответственно, США (Союза) и КША (Конфедерации)

■ Монтгомери - временная столица Конфедерации до присоединения к ней Виргинии

1868 даты возвращения в состав США южных штатов

1854 даты образования территорий и штатов до войны (в скобках - даты присоединения к США)

1853 даты присоединения дополнительных земель к уже существующим территориям и штатам

1850 Незаселенная территория (до 1890)

07.10.1861 округ Грир (оспаривался Техасом с 1819 до 1896)

06.05.1861 даты присоединения к Конфедерации 5-ти штатов и Индейской территории, вышедших из США

01.02.1861 даты выхода из состава США южных штатов

02.03.1861 даты присоединения к Конфедерации 5-ти штатов и Индейской территории, вышедших из США

1868 даты возвращения в состав США южных штатов

1854 даты образования территорий и штатов до войны (в скобках - даты присоединения к США)

1853 даты присоединения дополнительных земель к уже существующим территориям и штатам

Флаги, которые использовались в Конфедерации

| | | | | | | | |
|--------------|----------|-----------|------------|------------|----------|-----------|---------|
| | | | | | | | |
| Bonnie Blue: | КША (I): | КША (II): | КША (III): | Индийский: | ВМФ (I): | ВМФ (II): | Боевой: |

10.12.1861 даты незаконных присоединений Миссури и Кентукки к Конфедерации

ТЕХАС историко-географические области

ГРАНИЦЫ:

- государственные
- между штатами, территориями и индейскими республиками до войны
- - - - - новых территорий, появившихся во время войны
- - - - - земель, присоединенных к существующим территориям и штатам


Цифры обозначены республики в составе Индейской территории (КША):

- 1 - территория чероки
- 2 - под управлением чероки
- 3 - территория крик
- 4 - территория чикасо
- 5 - территория семинал

| | Южные штаты | Северные штаты |
|---|--------------------|-----------------------|
| Цели войны | | |
| Участники войны | | |
| Название армии | | |
| Руководители военных действий | | |
| Политическая партия, поддерживавшая армию | | |
| Активность во время войны (участие в сражениях), результат | | |
| Степень оснащённости армии | | |
| Итоги войны и их признание воюющими сторонами | | |




Армия Конфедерации



Армия Севера

I период войны 1861 – 1862 гг. «Конституционная война»



Лето 1861 – Военные поражения северян

Лето 1861 г. – военные поражения северян.



Мероприятия правительства Линкольна:

- 1. 1862 г. - введение новых налогов на богачей.**
- 2. Закон о конфискации имущества мятежников.**
- 3. Из армии удаляли сторонников конфедерации и шпионов.**
- 4. На руководящие посты выдвигали способных офицеров.**
- 5. 20 мая 1862 г. - закон, дававший право всякому гражданину США, имевшему 10 долларов, получить на Западе участок земли в 160 акров (закон о гомстедах). Через пять лет участок переходил в полную собственность поселенца.**
- 6. 1 января 1863 г. - отмена рабства без всякого выкупа.**
- 7. Призыв негров в армию Севера.**
- 8. Февраль 1865 г. - конгресс принял 13 поправку к Конституции, навсегда запрещающую рабство на территории США.**

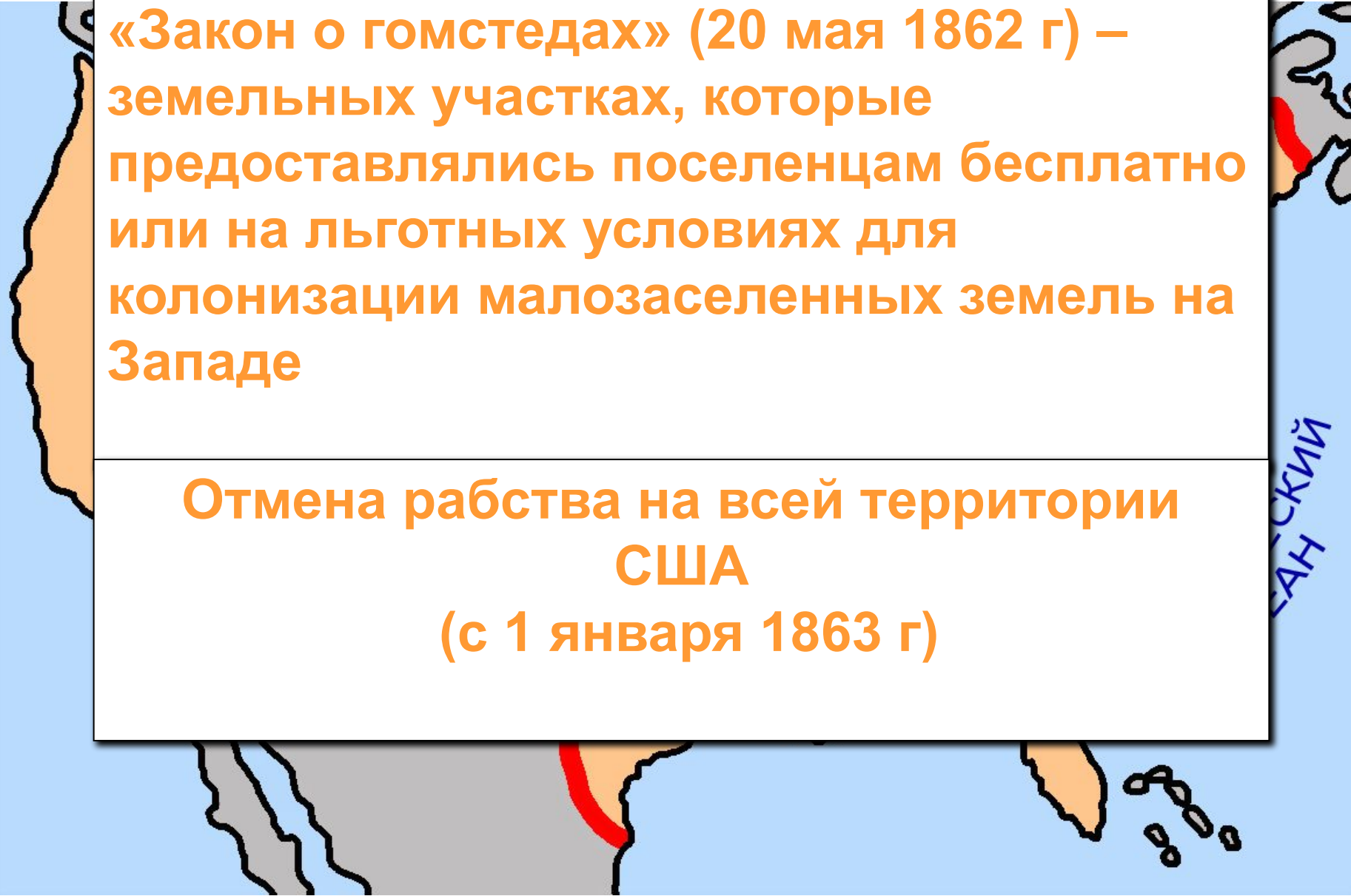


Решительные меры правительства:

- 1862 год – закон о гомстедах.
- 1 января 1863 года – отмена рабства без всякого выкупа.
- Призыв негров в армию.

II период войны 1863 – 1865 гг. «Революционная война»





**«Закон о гомстедах» (20 мая 1862 г) –
земельных участках, которые
предоставлялись поселенцам бесплатно
или на льготных условиях для
колонизации малозаселенных земель на
Западе**

**Отмена рабства на всей территории
США
(с 1 января 1863 г)**


КАНДСКИЙ

Итоги Гражданской войны в США




Победа северян

1. Май 1864 г. – начало разгрома армии южан.
2. 9 апреля 1865 г. – капитуляция южан под командованием генерала Ли.



14 апреля 1865 г.
Авраам Линкольн был
убит в театральной
ложе сторонником
рабовладения —
актером Буттом.



Похороны Линкольна



Мемориал в Геттисберге