

Мир географии



СВОЯ

ИГРА



# Вопросы

<b>Африка</b>	<u>10</u>	<u>20</u>	<u>30</u>	<u>40</u>	<u>50</u>
<b>Австралия</b>	<u>20</u>	<u>30</u>	<u>40</u>	<u>50</u>	<u>60</u>
<b>Южная Америка</b>	<u>5</u>	<u>10</u>	<u>15</u>	<u>20</u>	<u>25</u>
<b>Антарктида</b>	<u>20</u>	<u>30</u>	<u>40</u>	<u>50</u>	<u>60</u>
<b>Северная Америка</b>	<u>15</u>	<u>20</u>	<u>25</u>	<u>30</u>	<u>35</u>
<b>Евразия</b>	<u>5</u>	<u>10</u>	<u>15</u>	<u>20</u>	<u>25</u>

Финал



**вопрос**


**Как географическое  
положение Африки  
влияет на природу  
материка?**



**ответ**

## ответ

Экватор пересекает Африку посередине, поэтому на материке все климатические пояса и природные зоны повторяются к северу и к югу от экватора. А расположена Африка в экваториальном, субэкваториальном, тропическом и субтропическом поясах, а они получают очень много солнечного тепла. Из-за этого Африка – самый жаркий материк.



## **Вопрос**

**В каких природных зонах  
расположена Африка?**

**Назовите основных  
представителей  
животного и  
растительного мира  
каждой природной зоны  
(по 2-3 примера)**



ОТВЕТ

## Ответ

<b>Природная зона</b>	<b>Представители растительного мира</b>	<b>Представители животного мира</b>
<b>Влажные экваториальные леса</b>	Фигусы, пальмы, бананы, лианы, древовидные папоротники	Обезьяны, карликовые бегемоты, окапи, леопарды
<b>Саванны и редколесья</b>	Баобабы, зонтичные акации, масличные пальмы, слоновья трава	Слоны, бегемоты, носороги, львы, зебры, жирафы, антилопы, гепарды
<b>Тропические пустыни</b>	Молочай, алоэ, дикие арбузы, финиковая пальма (в оазисах)	Верблюды, гиены, шакалы, черепахи, ящерицы, змеи, скорпионы



## ВОПРОС

### Назовите:

- самую большую по площади,
- по населению,
- самую развитую,
- самую загадочную страну Африки.

**Назовите столицы этих стран**

ОТВЕТ



**ответ**

**Судан – Хартум**

**Нигерия - Абуджа**

**ЮАР – Претория**

**Египет – Каир**





## Вопрос

**Кто населяет Африку?  
Как размещено население  
на материке?**

ОТВЕТ



## Ответ

**На севере проживают арабские народы,  
в Центральной и Южной Африке –  
коренные народы (негры).**

**Население размещено неравномерно:  
почти не заселены пустынные  
территории, непроходимые  
экваториальные леса. Зато  
Средиземноморское побережье и  
долина реки Нил заселены очень  
плотно**



**вопрос**


**Как повлияло  
колониальное прошлое  
материка на развитие  
природы, хозяйства и  
населения Африки**



ответ

## Ответ

**Колонизаторы угнетали и эксплуатировали коренное население, отнимали лучшие земли, грабили страны (вывозили полезные ископаемые, древесину). Всё это не давало развиваться африканским государствам, поэтому сейчас все страны континента относятся к наименее развитым странам мира.**



## Вопрос


**Почему Австралию  
часто называют  
“Страной наоборот”?**



ОТВЕТ

## Ответ

**Австралия расположена  
в южном полушарии,  
поэтому здесь чем  
севернее, тем теплее;  
зима здесь в июле, а  
лето - в декабре**



## Вопрос

Почему в Австралии  
не происходит  
землетрясений и нет  
действующих вулканов?



ответ

# Ответ

**Австралия полностью расположена в пределах Индо-Австралийской литосферной плиты, а землетрясения и вулканизм характерны для границ литосферных плит.**





# Вопрос

**Как называются сухие  
русла рек в Австралии?  
Почему их здесь так  
много?**


ОТВЕТ



# Ответ

Сухие русла рек называются  
**КРИКИ.**

Их много в Австралии потому,  
что этот материк почти  
посередине пересекает  
южный тропик. Австралия –  
самый сухой материк,  
и дожди здесь – редкое  
явление



# Вопрос

**Назовите типичных представителей растительного и животного мира Австралии. Почему органический мир этого материка так своеобразен?**




ОТВЕТ

# Ответ

**Растительный мир** - эвкалипты, акации;  
**Животные** – кенгуру, коала, утконос,  
ехидна, страус эму.

**Своеобразие органического мира  
объясняется тем, что Австралия  
давно отделилась от других  
материков и развивалась  
изолированно.**



# Вопрос

**Как называют коренных жителей Австралии?  
Изменилась ли их жизнь с приходом европейцев?**


ОТВЕТ



## Ответ

**Коренные жители – аборигены.**

**До прихода европейцев они занимались только охотой и рыболовством, но занимали самые благоприятные территории материка. Европейцы стали уничтожать коренное население, выселять их в пустынные районы, непригодные для жизни.**



# Вопрос


**Чем не похожа  
Антарктида на все  
остальные материки?**

ОТВЕТ



## Ответ

- Антарктида- самый высокий и самый холодный материк Земли.
- Здесь наблюдаются самые сильные ветры.
- Зарегистрированы самые низкие температуры.
- Это единственный материк, на котором нет постоянного населения.





# Вопрос

**Кто открыл Антарктиду?  
Когда это было?**



ОТВЕТ

**Ответ**

**Фаддей Фаддеевич  
Беллинсгаузен и  
Михаил Петрович Лазарев  
на судах  
«Мирный» и «Восток»  
в 1820 году.**



# Вопрос

**Кто и когда впервые достиг Южного полюса?**



ОТВЕТ

## Ответ

**Норвежский полярник**


**Руаль Амундсен –**

**14 декабря 1911 г.**

**Английский путешественник**

**Роберт Скотт –**

**18 января 1912 г.**




## Вопрос

**Почему Антарктида  
считается самым высоким  
материком над уровнем  
моря, ведь самые высокие  
горы расположены не  
здесь?**

ОТВЕТ

## Ответ

**Почти весь материк покрыт мощным ледниковым щитом, толщина которого составляет 2000-3000 метров. За счёт этого ледяного купола Антарктида почти в три раза выше других материков.**



## Вопрос

**В чём особенности  
органического мира  
Антарктиды?**



ОТВЕТ

## Ответ

**Здесь только одна природная зона  
– антарктическая пустыня.**

**Органический мир беден.**

**Жизнь животных (пингвины,  
тюлени, морские львы и др.)  
связана с морем, т.к.**

**там они находят питание.**

**Из растений встречаются только  
мхи и лишайники.**






# Вопрос (аукцион)

**Кто открыл Америку и  
почему она так  
называется?**

**ответ**

## Ответ

Открыл Америку Христофор Колумб, но назван материк в честь Америго Веспуччи, который первый высказал мысль о том, что это новый, ещё не известный материк.



## **вопрос**


**Почему северная часть  
материка Северная  
Америка очень сильно  
изрезана, имеет много  
островов, а также озёр?**

**ответ**



## **ОТВЕТ**

**Много тысяч лет назад северную часть материка покрывал огромный ледник. Множество озёр, сильно изрезанный рельеф, котловины, нагромождения валунов – всё это следы деятельности ледника.**



## **вопрос**

**Великие равнины в  
Америке часто  
называют «главной  
улицей торнадо».  
Почему они здесь  
случаются так часто?**



ОТВЕТ

## **ОТВЕТ**

**На севере и на юге материка отсутствуют горные хребты и воздушные массы с севера или с юга могут беспрепятственно проходить вглубь. Возникает разница в температуре и атмосферном давлении. Это и приводит к образованию торнадо.**



## **вопрос**

**Какие водные объекты  
Северной Америки  
заслуживают, на ваш  
взгляд, особого  
внимания?**

ОТВЕТ



## ОТВЕТ

- Великие озёра - самая крупная система пресных озёр;
- Река Колорадо образовала глубочайший в мире каньон;
- Ниагарский водопад медленно разрушает уступ, с которого падает вода, и отступает к озеру Эри;
- Река Миссисипи – самая полноводная на материке, индейцы называли её «ОТЦОМ ВОД»





# вопрос

**Назовите страны и  
столицы стран  
Северной Америки.**

ОТВЕТ



**ОТВЕТ**

**Канада – Оттава**  
**США – Вашингтон**  
**Мексика – Мехико**



**вопрос**

**Какие отличительные  
особенности рельефа  
Евразии вы можете  
назвать?**



**ОТВЕТ**

## ОТВЕТ

- Евразия значительно выше других материков;
- На материке расположены высочайшие горы – Гималаи;
- Много огромных равнин;
- На Аравийском полуострове расположена самая глубокая впадина на суше – Мёртвое море



## вопрос

Что такое «Огненное  
кольцо» и где оно  
расположено?




ответ

## **ОТВЕТ**

**Это сейсмический пояс,  
где часто происходят  
землетрясения и много  
действующих вулканов.**

**Расположен он на  
границе Тихоокеанской и  
Евразийской  
литосферных плит.**



# вопрос


**Почему климат Евразии  
самый разнообразный  
по сравнению с  
другими материками?**



ОТВЕТ

## **ОТВЕТ**

- Евразия – самый большой материк;
- расположена во всех климатических поясах;
- имеет большую протяжённость не только с севера на юг, но и с запада на восток.





# Вопрос (своя игра)

Назовите:

- самое большое озеро Евразии
- Самое глубокое озеро
- Самое солёное озеро
- Самую длинную реку материка
- Самую крупную реку, относящуюся к бессточному бассейну

ответ

# ОТВЕТ

- Самое большое озеро – Каспийское;
- Самое глубокое – Байкал;
- Самое солёное – Мёртвое;
- Самая длинная река – Янцзы;
- Самая крупная река бессточного бассейна – Волга



# Вопрос

**Что вы знаете  
о Южной Америке  
«самого - самого»?**

ОТВЕТ



## Ответ

**Самый влажный материк.  
Здесь расположена самая  
большая равнина мира –  
Амазонская низменность.  
Протекает самая  
полноводная река мира –  
Амазонка.**

**Самая длинная горная цепь на  
суше – Анды.**



# Вопрос

**Какой из океанов, омывающих Южную Америку, оказывает большее влияние на климат материка?**

ОТВЕТ



## Ответ

Атлантический, т.к. с востока у берегов Южной Америки проходит тёплое течение, а в рельефе преобладают равнины и плоскогорья.

На западе же сразу у побережья поднимается горная цепь Анд, а у берегов проходит холодное течение.



# Вопрос

**Почему Южная  
Америка является  
самым влажным  
материком?**

ответ



# Ответ

**Южная Америка имеет особенно большие размеры на севере материка. Эта часть расположена в пределах экваториального и субэкваториального климатического поясов, которые получают большое количество осадков в течение года. Поэтому Южная Америка – самый влажный материк.**





# Вопрос

**Какие природные зоны  
занимают большую площадь  
в Южной Америке?**

**Назовите представителей  
животного мира,  
характерного только для  
этого материка.**

ответ



## Ответ

**Влажные экваториальные  
леса (сельва); саванны;  
степи (пампа);  
полупустыни.**

**Анаконда (водяной удав),  
броненосцы, муравьеды,  
ламы, орлы-кондоры**



# Вопрос


**Кто населяет  
Южную Америку?  
Почему национальный  
состав так  
разнообразен?**

ответ



## **ОТВЕТ**

**Коренные народы – индейцы. Большую долю составляют европейцы, в основном испанцы и португальцы. Для работы на плантациях в колониальный период европейцы завезли сюда негров из Африки. Сейчас заключается много смешанных браков, в результате которых появляются метисы, мулаты и самбо.**



# вопрос

**На какие регионы  
делится Европа?  
Приведите примеры  
стран из каждого  
региона.**

ответ



# ОТВЕТ

- Северная Европа
- Западная Европа
- Восточная Европа
- Южная Европа



# ФИНАЛ

Блиц-опрос «Самое, самое...»

Игра «Третий лишний»

Конкурс «Догадайся!»



Задание «Найдите соответствие»

Конкурс «Вспомним всех  
поимённо...»



# Вопрос 1 (10 баллов)



- Самый маленький материк?  
*(АВСТРАЛИЯ)*
- Самое глубокое место в Мировом океане?  
*(МАРИАНСКАЯ ВПАДИНА)*
- Самый большой остров Земли?  
*(ГРЕНЛАНДИЯ)*
- Самая сухая пустыня мира?  
*(АТАКАМА)*
- Самая полноводная река мира?  
*(АМАЗОНКА)*
- Самое глубокое озеро мира?  
*(БАЙКАЛ)*
- Самый высокий водопад?  
*(АНХЕЛЬ)*





## Вопрос 2 (10 баллов)

- Мадагаскар, Ява, Сомали;  
*Сомали*
- Альпы, Сахара, Анды;  
*Сахара*
- Ла-Манш, Берингов, Суэцкий;  
*Суэцкий*
- Балхаш, Дунай, Нил;  
*Балхаш*
- Франция, Италия, Египет  
*Египет*



## Вопрос 3 (10 баллов)

*По описанию догадайтесь, о какой равнине мира идёт речь?*

**Простирается эта равнина с севера на юг и проходит через несколько природных зон, вплоть до пустынь. На ней находится Валдайская возвышенность.**


***Восточно-Европейская равнина***



# Вопрос 4 (10 баллов)

- Африка – Памир
- Австралия – Намиб
- Южная Америка – Аппалачи
- Антарктида – Муррей
- Северная Америка – влк.Эребус
- Евразия – Игуасу

- Африка – Намиб
- Австралия – Муррей
- Южная Америка – Игуасу
- Антарктида – влк.Эребус
- Северная Америка – Аппалачи
- Евразия – Памир




# Вопрос 5

(по 1 баллу за правильный ответ)

**Вспомните как можно больше географических объектов, носящих имена путешественников, первооткрывателей и других известных людей.**

***Берингово море и пролив; мыс Челюскин; г.Хабаровск; пролив Дрейка; вдп.Виктория; вдп. Анхель; р.Маккензи; море Росса; о-в Тасмания; Америка; гос-во Колумбия и др.***



~~И~~а окончена

Всем спасибо!!!

