

Министерство культуры Республики Крым
Государственное бюджетное учреждение культуры
«Крымская республиканская универсальная научная
библиотека им. И.Я. Франко»
Отдел редкой книги

ЭКОЛОГИЧЕСКИЕ ПРОБЛЕМЫ КРЫМА : ВЗГЛЯД ИЗ ПРОШЛЫХ ВЕКОВ

ВИРТУАЛЬНЫЙ БИБЛИООБЗОР

Симферополь, 2020 г.



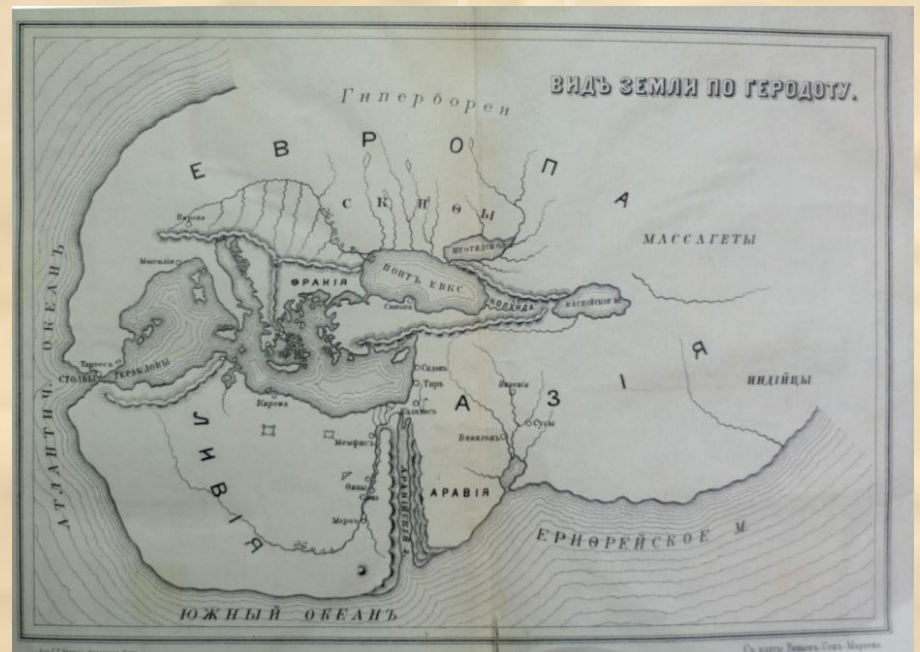
Одна из главных проблем Крыма – водоснабжение. Сравнительно небольшое количество атмосферных осадков и продолжительное сухое лето обусловили бедность Крыма поверхностными водами. Великий Леонардо да Винчи говорил: «Воде дана волшебная сила стать соком жизни на Земле».

Проблема обеспеченности Крыма водой – не только проблема дней сегодняшних. Как на полуострове возникали и исчезали культуры? Где люди, населявшие Крым, брали воду для жизнеобеспечения городов, сел, для ведения сельского хозяйства?

Воссоздать канву исторического развития, получить глубокие и всесторонние знания помогают редкие и ценные издания, хранящиеся в библиотеках, музеях, архивах. Книги соединяют между собой различные эпохи, культуры и людей, живущих в разное историческое время. Они интересны не только своей смысловой наполненностью, но и скрытой в них тайной, духовной преемственностью и глубиной общечеловеческой культуры.



Первые сведения о природе Крыма относятся к античности. Накопление сведений о природе Крымского полуострова началось с IX-VIII вв. до нашей эры в процессе Великой греческой колонизации Причерноморья. Первые сведения о Крымском полуострове — древней Таврике — мы находим у античных ученых: историков и географов Геродота, Страбона, Плиния Старшего и Птолемея.



Геродот (ок. 485-425 до н.э.).

История в девяти книгах / Геродот ; перевод с греческаго Ф.Г. Мищенка, с его предисловием и указателем. – Издание 2-е, исправленное, добавленное в предисловии и снабженное картами. – Москва : Издание А. Г. Кузнецова.

Т. 1. - 1888. - [4], CLXIX, [1], 394, [2].

После присоединения Крыма к Российской империи на полуостров буквально ринулись многочисленные ученые и путешественники, каждый из которых в своих трудах и путевых записках присматривался, удивлялся и открывал для европейского читателя неизвестную доселе крымскую природу, историю и быт его народов.



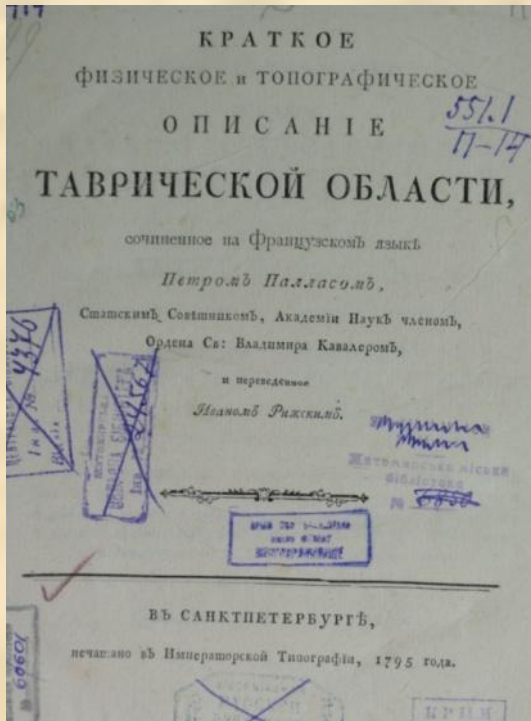
Одним из первых исследователей Крыма был русский ученый, географ-натуралист Карл Иванович Габлиц, который в 1783 г. был назначен вице-губернатором в Крым. За короткое время он объехал Присивашье и Центральный Крым, Тарханкутский и Керченский полуострова, горы и Южный берег, чтобы исследовать рельеф, климат, растительный и животный мир Тавриды. На основе своих двухлетних наблюдений он составляет общую географическую характеристику Крыма «Физическое описание Таврической области, по ея местоположению, и по всем трем царствам природы».

Габлиц Карл Иванович (1752-1821).

Физическое описание Таврической области, по ея местоположению, и по всем трем царствам / К. И. Габлиц. — В Санктпетербурге : Печатано в Императорской типографии у Ивана Вейтбрехта, 1785. — [2], 198, [2] с.

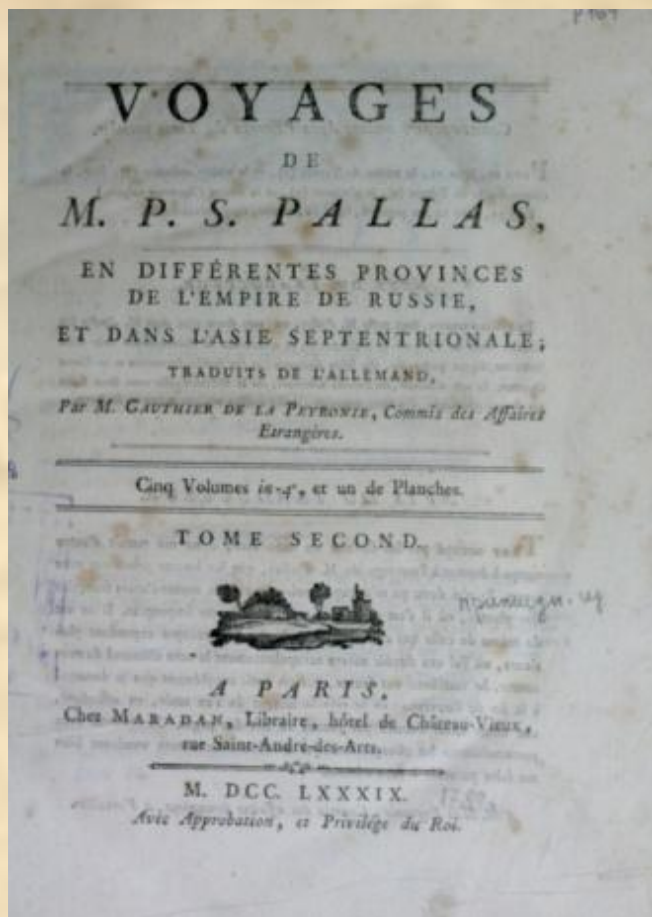
Имя Петра Симона Палласа – естествоиспытателя и путешественника – хорошо известно не только специалистам-краеоведам Крыма, но и всем, кто когда-либо изучал историю нашего края. Паллас побывал буквально во всех уголках Тавриды, исходил самые непреступные места горного Крыма. Он не только исследовал природу Крыма, но и увлеченно пропагандировал его рациональное хозяйственное освоение.

На протяжении ряда лет П. С. Паллас с увлечением изучал Крымский полуостров и в своей первой работе «Краткое физическое и топографическое описание Таврической области» (СПб., 1795) дал в высшей степени точное и полное для того времени географическое описание полуострова, охарактеризовал его соляные озера, грязевые сопки, растения и животных.



Паллас Петр Симон (1741-1811).

Краткое физическое и топографическое описание Таврической области / сочиненное на французском языке Петром Палласом, статским советником, Академии наук членом, ордена Св: Владимира кавалером, и переведенное Иваном Рижским. – В Санктпетербурге : Печатано в Императорской типографии , 1795. - [4], 72 с.



Во время путешествия Паллас собрал колоссальный материал, который лег в основу его 4-х томного труда под заглавием «Путешествия, предпринятые в южных владениях Российской империи с 1793 по 1794 гг.». Труд был издан в Париже в 1805 г. Второй том этой работы представляет собой капитальное описание природы Крыма. Три тома прижизненного издания на французском языке хранятся в отделе редкой книги Крымской республиканской универсальной научной библиотеки им. И. Я. Франко.

Pallas Peter Simon (1741-1811).

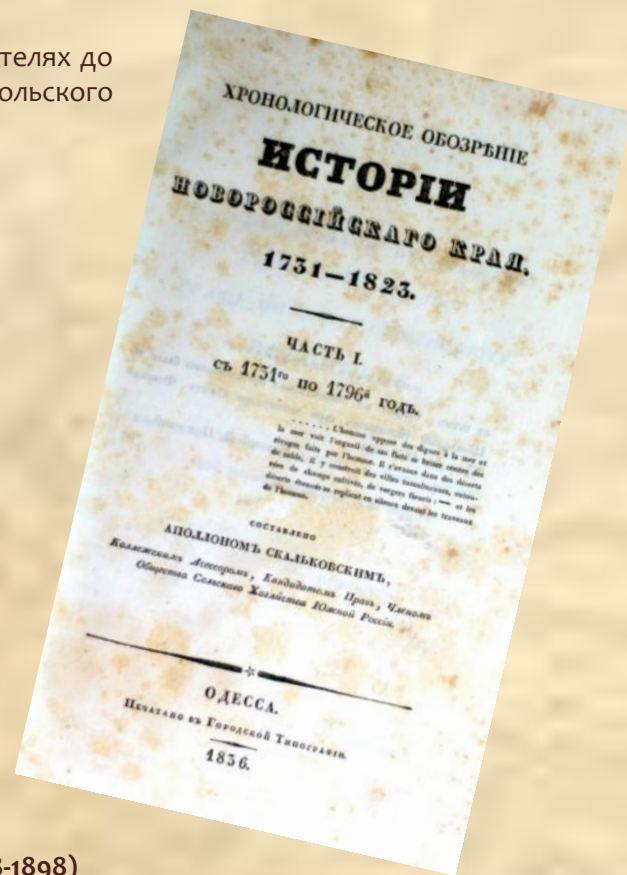
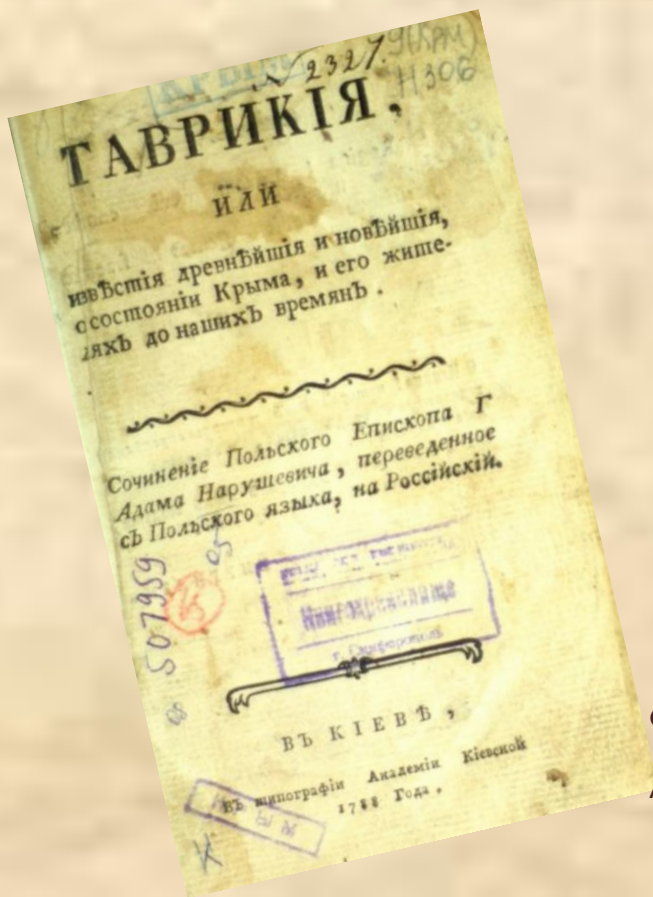
Voyages entrepris dans les gouvernemens méridionaux de l'empire de Russie, dans les années 1793 et 1794 / par M. le Professeur Pallas ; traduits de l'Allemand, par MM Delaboulaye, . - A Paris : chez Deterville, ..

T. 2. - 1805. - [4], 653, [1] p. : il.

Открытия, сделанные в Тавриде XVIII века, постепенное освоение ее природных богатств, развитие отраслевого сельского хозяйства, начало разработки минерального сырья, лесных ресурсов стали привлекать в XIX веке на полуостров многих отечественных естествоиспытателей и иностранных путешественников.

Нарушевич Адам (1733-1796).

Таврикия, или Известия древнейшая и новейшая, о состоянии Крыма, и его жителях до наших времен / сочинение польского епископа Г. Адама Нарушевича, переведенное с польского языка, на российский. - В Киеве : В типографии Академии Киевской, 1788. - [4], 172 с. : ил.

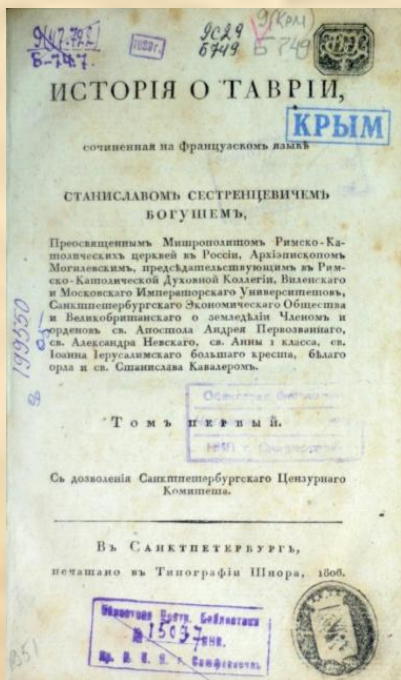


Скальковский Аполлон Александрович (1908-1898)

Хронологическое обозрение истории Новороссийского края. 1730-1823 / составлено Аполлоном Скальковским, - Одесса : Печатано в городской типографии.

Ч. 1 : С 1730-го по 1796-й год. - 1836. - [8], XI, [3], 288, [2] с. + карта.

Вот что пишет Станислав Богуш-Сестринцевич о нашем крае в своей книге «История о Таврии»: «... Полуостров весьма примечателен дарами, коими обогатила его природа. К югу он простирается в море, неимеющее скал. Он окружен лучшими пристанями Европы и Азии, в свои же пристани привлекает торговлю обеих народов, ...при том же может он прокормить целое войско произведениями земли своей, которая еще плодороднее Украинской. ...Луга и даже горы представляют наилучшие паствы. Леса служат убежищем множеству дичи. Сады наполнены приятнейшими плодами, и виноградники весьма изобильны».



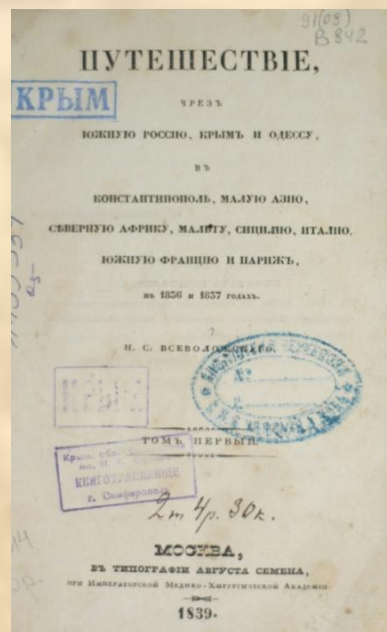
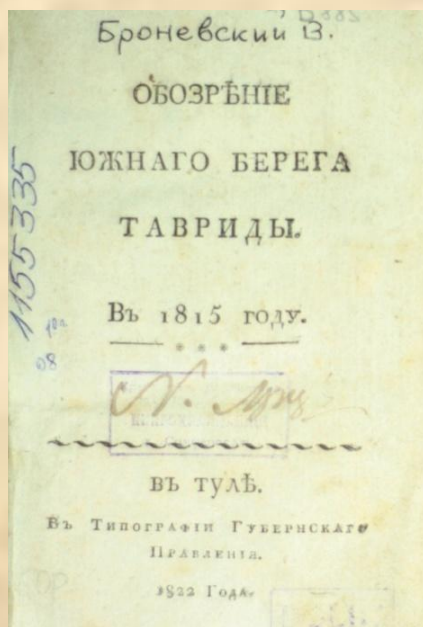


Богуш-Сестренцевич Станислав.

История о Таврии : [в 2 т.] / сочиненная на французском языке Станиславом Сестренцевичем Богушем, Преосвященным Митрополитом Римско-Католических церквей в России, Архиепископом Могилевским, председательствующим в Римско-Католической Духовной Коллегии, Виленскаго и Московскаго Императорскаго университетов, Санктпетербургскаго Экономическаго общества и Великобританскаго о земледелии членом и орденов св. Апостола Андрея Первозваннаго, св. Александра Невскаго, св. Анны 1 класса, св. Иоанна Иерусалимскаго большаго креста, белаго орла и св. Станислава Кавалером. - В Санктпетербурге : Печатано в типографии Шнора.

Т. 1 : История царства Херсонеса Таврийскаго. - 1806. - 442 с., [2] вкл. л. : карты, табл.


Многие интересные факты о крымской культуре водопользования оставили нам в своих трудах Иван Матвеевич Муравьев-Апостол, княгиня Елена Павловна Горчакова, Николай Сергеевич Всеволожский, Евгений Львович Марков и другие путешественники. Их книги содержат характерные подробности городской, сельской и монастырской жизни, колоритные описания восточных обычаев. Особенно примечательны обычаи, связанные с водой, касающиеся бережного отношения к источникам и фонтанам.



Не менее известно имя еще одного исследователя нашего полуострова - Кондараки Василия Христофоровича. Неполная библиография его трудов по истории, этнографии и природе Крыма составляет более 20 книг и свыше 70 статей, опубликованных в различных периодических изданиях. Труды В. Х. Кондараки являются самобытным явлением в истории крымского краеведения и сыграли важную роль в систематизации сведений о естественных богатствах Тавриды, ее населении и структуре хозяйства.

Кондараки Василий Христофорович (1834-1886).

Подробное описание южного берега Крыма : (с картою) / В. Кондараки. - Николаев : В типографии Управления Николаевского порта, 1867. - [4], 142 с.

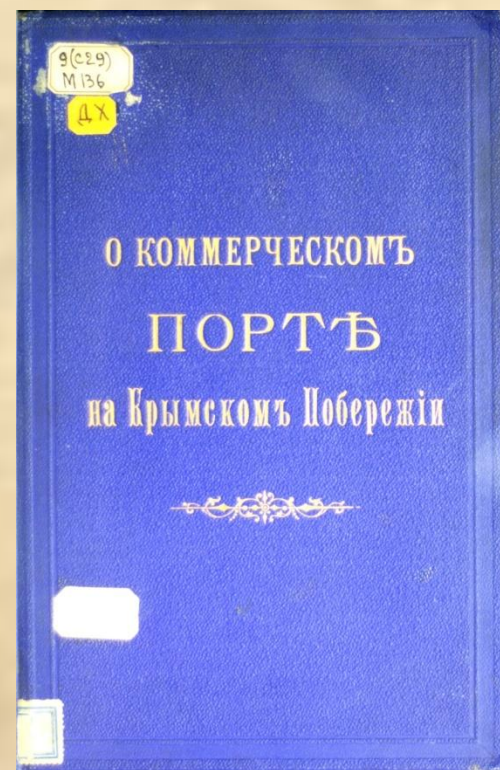
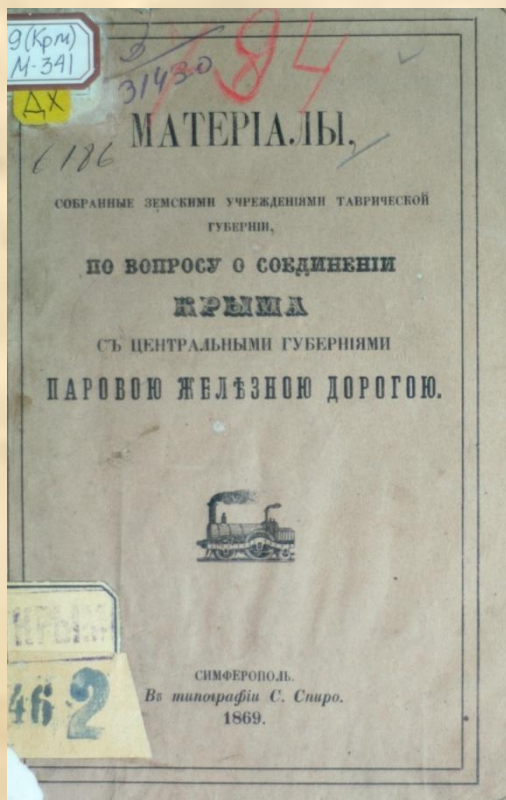


Кондараки Василий Христофорович (1834-1886).

Универсальное описание Крыма / В.Х. Кондараки. - Николаев : Типография В. М. Краевского.

Ч. 1. - 1873. - [2], VI, 253, [1] с.

Со второй половины XIX века началось активное хозяйственное использование крымских земель, возникало мощное промышленное производство, увеличивался прирост населения: для всего этого требовалось большое количество воды. Описательный этап изучения крымской природы и культуры водопользования сменился этапом научного изучения с целью рационального использования природных ресурсов.



В 1886 году Николай Алексеевич Головкинский, известный геолог, неустанный исследователь природных ресурсов страны, поселяется в Крыму. Привыкший к активной деятельности, ученый вскоре принимает на себя и до конца жизни блестяще исполняет сложные обязанности Таврического Земского гидрогеолога. Данная должность предполагала научную разработку проблем, сопряженных с бедностью полуострова пресными водами. Н. А. Головкинский изучает гидрогеологические условия Крыма: водоносные слои и обеспеченность подземной водой различных районов Крыма, разрабатывает проблемы водоснабжения полуострова. Его перу принадлежат 25 опубликованных работ и множество отчетов, посвященных этим вопросам.

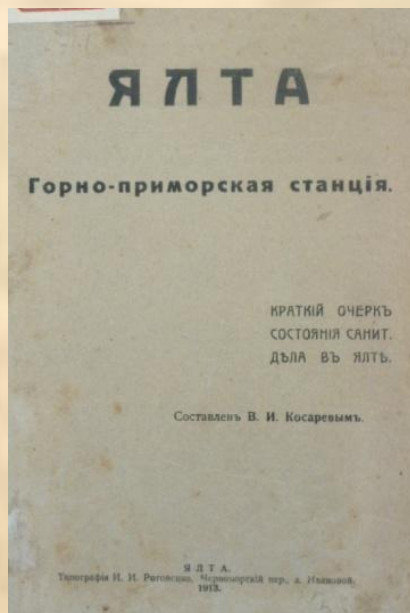
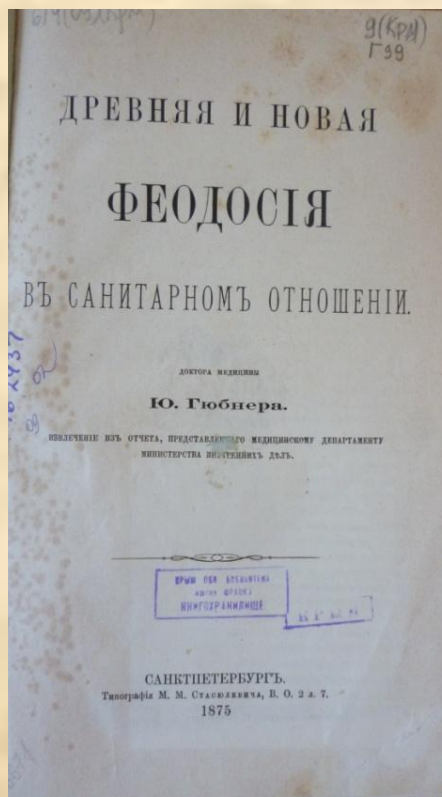


Ученый видел, как в результате нерегулируемого земле- и водопользования, бесхозных рубок леса Крым, по его словам, постепенно «усыхает». Н. А. Головкинским многое сделано для изыскания и сохранения водных ресурсов в Крыму, организации правильного их использования.

Отдельным важным вопросом во второй половине XIX века стала выступать проблема водоснабжения и санитарный контроль состояния крупных городов Таврической губернии. В печати появляются обзоры санитарного состояния населенных пунктов, в которых остро звучат вопросы снабжения городов очистными сооружениями и борьбы с отходами.

Губнер Юлий Юльевич (1841-1901).

Древняя и новая Феодосия в санитарном отношении : извлечение из отчета, представленного медицинскому департаменту Министерства внутренних дел / доктора медицины Ю. Губнера. - Санктпетербург : Типография М. М. Стасюлевича, ..., 1875. - [2], 45, [1] с. - 200 экз.



Косарев Василий Иванович.

Ялта горно-приморская станция : краткий очерк состояния санитар. дела в Ялте / составлен В. И. Косаревым. - Ялта : Типография И. И. Роговенко, 1913. - 16 с.

Проблема вырубки крымских лесов обозначилась уже в XVIII веке. Первый лесоохранный указ князю Потемкину пришлось выпустить в тот же год, когда Крым стал частью Российской империи. Правда, его он отменил уже через шесть лет, поскольку привозной лес оказался очень дорогим, а нужно было заселять новые земли, обогревать жилища.




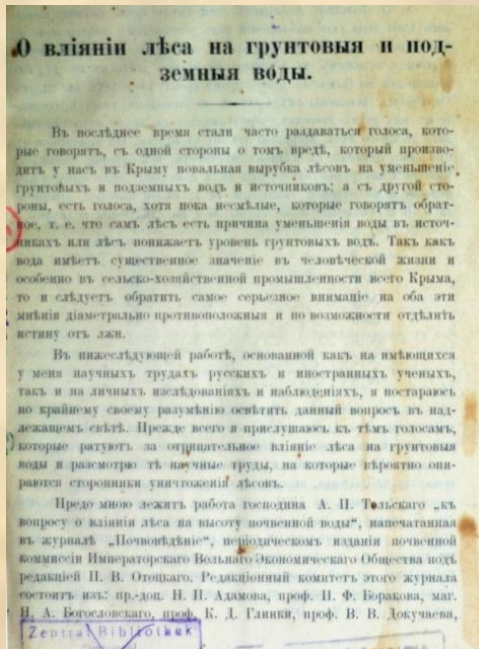
Для начала Крым лишился сосен и дубов, которые могли пригодиться для флота. Затем, когда увеличился поток переселенцев и потребовалось еще больше древесины, топоры в лесах вообще не умолкали.

С именем князя Григория Потемкина-Таврического связана первая постановка проблемы вырубки крымских лесов

Склоны гор стремительно оголялись. Лысели окрестности Ялты, Бахчисарая, Севастополя, Байдарская долина. Например, к началу XX века участок от Судака до Алушты стал пустыней с редкими кустарниками, которые неспособны были удержать почву, дожди смывали ее в море, не росла трава. Стали исчезать родники и даже крохотные речки. В 1906 году гидротехник Иван Мартынович Педдакас констатировал, что всего за десятилетие вырубка лесов под Ялтой привела к уменьшению количества воды в источниках в 10 раз. Этим проблемам посвящены работы И. М. Педдакаса: «К выяснению причин об уменьшении дебета источников и грунтовых вод» и «О влиянии леса на грунтовая и подземная воды».

Педдакас Иван Мартынович.

О влиянии леса на грунтовая и подземная воды / И. Педдакас. - Симферополь : типография Таврического губернского земства, 1905. - 46 с.



Педдакас Иван Мартынович.

К выяснению причин об уменьшении дебета источников и грунтовых вод / гидрогеолог И. Педдакас. - [Симферополь] : Типография Тавр. губ. земства, [не позднее 1918]. - 22 с.

Использование природных богатств Крыма в хозяйственных и лечебных целях должно сопровождаться их охраной и дальнейшим воспроизводством. Именно поэтому вовсе не мешает присмотреться к тому, как проблемы природопользования, и в частности водопользования, разрешались в прошлом людьми, которые в Крыму жили веками и имели возможность накопить богатейший опыт использования местных ресурсов.

Специалисты отдела редкой книги Крымской республиканской универсальной научной библиотеки им. И. Я. Франко приглашают Вас познакомиться с представленной в обзоре литературой и использовать опыт прошлых поколений в своей деятельности.



Крымская республиканская
универсальная научная
БИБЛИОТЕКА
имени И.Я. ФРАНКО

Спасибо за просмотр!

Библиообзор подготовлен
зав. отделом редкой книги ГБУК РК
«КРУНБ им. И.Я. Франко»
Колоколовой О. В.