

Федеральное государственное бюджетное образовательное
учреждение высшего профессионального образования
«Бурятская государственная сельскохозяйственная академия
имени В.Р.Филиппова»

ГУМАНИТАРНЫЙ ФАКУЛЬТЕТ
Кафедра Связи с общественностью,
социологии и политологии




Баргузинский район (Республика Бурятия)







Подготовила: Борисенко А

гр. 7203

Основные данные

Страна	 Россия
Статус	муниципальный район
Входит в	 Республику Бурятия
Включает	10 муниципальных образований
Административный центр	село Баргузин
Дата образования	1923
Официальные языки	русский, бурятский
Население (2014)	 22 738 ^[1] (11-е место)
Плотность	1,4 чел./км ²
Национальный состав	русские - 73,8%, буряты - 23,4%
Конфессиональный состав	православные, шаманисты, буддисты
Площадь	18 533 км ² (5-е место)



Часовой пояс	MSK+5 (UTC+8)
Телефонный код	+7 30131
Код автом. номеров	03
Официальный сайт	 
ОКАТО	81 203 000 000  



Флаг Баргузинского района

- «Флаг Баргузинского района основан на гербе муниципального образования „Баргузинский район“ Республики Бурятия и представляет собой прямоугольное полотнище, состоящее из пяти разновеликих вертикальных полос зелёного, белого, синего, белого, и зелёного цветов, с изображением золотого Соёмбо вверху синей полосы и бегущего обернувшегося золотого соболя поверх всех полос флага;
- Отношение ширины полос — 14:1:7:1:14.
- Отношение ширины флага к его длине 2:3».
- Бегущий золотой соболь в зелёном поле — символ природного богатства района, знаменитого Баргузинского соболя, который перепрыгивая через окаймлённый серебром чешуйчатый (остро волнистый) лазоревый столб, соединяет берега озера Байкал, на одном из которых находится Баргузинский район.



Баргузин (село)


Герб Баргузинска Иркутского наместничества утвержден Высочайшим Указом Екатерины II 26 октября 1790 года.

Описание герба: «Щит разделен на две части: в верхней герб Иркутский. В серебряном поле щита бегущий бабр, а в роту у него соболь. В нижней части белка с кедровой шишкой в лапках «в знак того, что в округе онаго города водятся летучие белки».



- В 1742 году проведена первая ревизская перепись.
- В 1783 году Баргузин получил статус уездного города, центра Баргузинского уезда Нерчинской области Иркутского наместничества. В 1790 году город обрёл свой герб. После создания в 1798 году Иркутской губернии в её состав, среди прочих 17 уездов, вошёл и Баргузинский уезд. В 1822 году Баргузин как уездный город был упразднён. В 1851 город причислен к образовавшейся Забайкальской области.
- В январе 1914 года в Верхнеудинске состоялся съезд кооператоров Западного Забайкалья, на котором было создано Прибайкальское торгово-промышленное товарищество кооперативов «Прибайкалсоюз». После этого кооперативные общества потребителей «Экономия» возникли в Троицкосавске, Мысовске, Баргузине..
- В конце 1919 года в Баргузине был создан Центральный штаб партизанских войск Северо-Западного района. Ликвидирован в марте 1920 года
- По данным переписи населения 1923 года в Баргузине проживало 2203 человек. Перепись населения 1926 зарегистрировала в городе 2263 человека.
- 5 сентября 1927 года Президиум ВЦИК РСФСР (протокол № 21, § 22) постановил переименовать город Баргузин в село.
- Указом Президиума Верховного Совета Бурятской АССР от 22 марта 1973 года село Баргузин преобразовано в рабочий посёлок.
- В 1990 году Баргузин включён в перечень исторических городов России.
- В 2004 году посёлок Баргузин был вновь преобразован в село.

Усть-Баргузин



В устье реки



Церковь Рождества Иоанна
Предтечи

- Основная часть населения занята в рыбной и лесной промышленности, а также в сфере туризма. В посёлке расположены лесхоз, рыбоконсервный комбинат (практически недействующий). Заготовка древесины и лов рыбы ведётся только частными лицами.
- В непосредственной близости, на правом берегу реки расположен Забайкальский национальный парк.
- Усть-Баргузинский консервный завод начинался с одного маленького здания, в котором проводились все процессы консервирования рыбы и изготовления жестяных банок. Все работы производились вручную. Банки штамповались кувалдой. На заводе работало 20 человек, они выпускали одну тысячу банок в год. В 1926 году был установлен конный привод. В 1929 году была установлена силовая установка — двигатель в 12 лошадиных сил. В 1932 году был привезён паровой двигатель и приобретены новые станки. Завод значительно расширился.

Максимиха (Бурятия)



В бухте
Максимиха.



Парк-музей "Светлая
Поляна".

- Село расположено на южном берегу Баргузинского залива озера Байкал в устье реки Максимиха. В одном километре от села располагается эколого-этнографический парк Светлая Поляна.

Историческая справка

Присоединение Забайкалья к России началось с севера и с запада вскоре после появления первых служилых людей на берегах Байкала. В 1643 г. отряд Скороходова прошел вдоль берегов Байкала и вышел к реке Баргузин, где и погиб в столкновении с эвенками. Однако, уже в 1645-1647 гг. отряды В. Колесникова и И. Похабова вместе с промышленными людьми установили в Забайкалье мирные контакты с бурятским и тунгусским населением и монгольскими князцами, стремившимися распространить свою власть на местное население.

- *Древнейшие обитатели - баргуты или хорчида-монголы - большой союз древнемонгольских племен, впоследствии они перекочевали во Внутреннюю Монголию. Об этом свидетельствуют археологические памятники и находки, свидетельствующие об их земледельческой культуре (следы пашен и оросительных канав). Существуют предания баргузинских бурят о том, что Баргузин был местом, где кочевал Чингис-хан, что здесь жил легендарный предок монголов - Борто-Чоно. Предки бурят жили в долинах рек Лены, Куды и Манзурки. Придя в Баргузин, буряты застали здесь эвенков и русских. Вскоре произошли споры между бурятами и эвенками из-за земельных угодий, поэтому буряты вынуждены были отправить своего представителя к Иркутскому воеводе с просьбой о выделении им земельных угодий, и через некоторое время был получен указ, подписанный 16 апреля 1745 года селенгинским воеводой Якобием о выделении земель. С этого времени и произошло официальное название "баргузинские буряты".*

Климат

- Климат Баргузинской долины в целом характеризуется резкой континентальностью, сравнительной суровостью и засушливостью. Более суровые условия климата имеют горные районы Баргузинского и Икатского хребтов и верховья реки Баргузин. Среднегодовая температура в котловине равна минус 2-3 градуса, а в горных районах минус 5-7. Продолжительная (более 6 месяцев) зима отличается суровыми морозами, сухостью, ясным небом и затишьем. Режим температуры воздуха в районе подвержен большим колебаниям не только в течение года, но и по сезонам - в отдельные месяцы и даже в течение суток.

- Заселение Баргузинской долины постоянным русским населением относится к первой четверти XVIII в. К 1740 г. в Баргузинском остроге, заимках, мелких деревнях, приписанных к острогу насчитывалось 83 двора. Русское население постепенно сосредоточивалось в нижнем течении Баргузина, где долина расширяется до 35 верст, от Байкала до Баргузинского острога возникла цепь зимовьев и деревень в 1-2 двора, получавших название по фамилии их основателей, в основном, выходцев из баргузинских отставных служилых. В 1772 г. всего в Баргузине и крае насчитывалось 2050 душ м. п. , из них 1200 тунгусов, 382 монгола, 73 бурята, 322 русских крестьянина, 41 казак и 32 прочих души (мещане, духовенство, чиновники -395). Русское население проживало в 17 небольших селениях.

- Русским переселенцам приходилось самим обеспечивать себя всеми продуктами питания и одеждой. Большим подспорьем в хозяйстве было рыболовство в Баргузине и других реках. В августе, когда омуль шел из Байкала в реки, на места лова стекались люди из многих поселений. Рыбу ловили неводами и тут же на берегу чистили и солили в бочках по 1000 штук, обеспечивая себя едой в "постные дни". По берегу Байкала "мордами" и "вершами" из ивовых прутьев вылавливали осетров, сигов и других рыб. Осенью до выпадения глубокого снега, для некоторых сельских жителей доходную статью составляла охота на соболя и белку с "обметом" (сетью) и ловушкой или с винтовкой. Тем не менее основным занятием русского сельского населения было земледелие. У части казаков, поселенных на малопригодных для земледелия землях, преобладало животноводство, испытавшее сильное бурятское влияние.

- Сеяли преимущественно яровые хлеба: ярица, яровая пшеница; а также овес, гречиху, ячмень, горох, лен, коноплю и другие культуры. Обработывали землю сохой с рассохой, плугом и бороной, первоначально деревянной, плетеной в виде рамы-решетки со вставленными деревянными зубьями. Сеяли вручную. Уборка урожая производилась серпом. Овес, ячмень, гречиху косили косой. Сжатый хлеб вязали в снопы. Молотили цепами на "ладони" (току). Зерно веяли на ветру лопатами, размалывали на водяных мельницах, на крупу толкли в специальных ступах "толкачами" (пестами).

Эвенки(тунгусы) - один из древнейших народов Бурятии.

- Племя баргузинских эвенков в середине XVII в. насчитывало около тысячи человек и по родовому составу делились на лимагиров, баликагиров, намегиров, почегоров, киндигиров, чильчагиров, някугиров. Лимагиры и баликагиры были конными и скотными, оленными считались киндигиры, чильчагиры, конными были также намегиры и почегоры. Някугиры, жившие на северо-восточном побережье Байкала и являвшиеся предками последующего рода нямагиров известны как безоленные охотники, рыболовы и охотники на байкальскую нерпу. Из отунгусившихся бурят-хоринцев (из рода галзут), вышедших в 1683 г. из Монголии и осевших в Баргузинских степях, образовался монгольский род тунгусов. Основной формой хозяйственной деятельности эвенков в XVII в., когда за Байкал пришли русские, была охота. Кочевой образ жизни эвенка не позволял вести хозяйство систематически. По мере переселения бурят и русских в район Баргузина, в результате хозяйственного и культурного общения у эвенков постепенно развивается скотоводство.
- Существует предание, что на территории северной части современной Бурятии на пространстве от Байкала до Витима еще до прихода ныне живущих здесь эвенков расселилось эвенкийское племя мойогиров. Пришедшие первыми эвенки рода киндигиров встретили сопротивление мойогиров. Но так как киндигиры были хорошо вооруженным воинственным племенем, имели стрелы с металлическими наконечниками, боевые доспехи, а красота Байкала и богатство тайги так пленили их, что они без особых препятствий продвигались по земле мойогиров и заняли ее. Однако за право остаться на этой земле киндигиры согласно преданию, сражались с бурятским племенем баргутов и монгольскими племенами.

ЭВЕНКИ



175. Типы селенгинских бурятъ /Забайкальск. обл./

Водные ресурсы

- Притоки реки Баргузин, за исключением Гарги, Аргады и Ины, представляют собой короткие и бурные горные потоки. Реки Баргузинской долины вскрываются ото льда обычно в конце апреля и начале мая при низком уровне воды, а замерзают в конце октября.
- В пределах долины выделяется целый ряд озерных групп. В районе верхнего течения реки Баргузин находится группа Боолон-Тумэрских горных озер. В озерах этой группы водятся промысловые рыбы – таймень, сиг, хариус, щука, сорога, но рыбный лов почти не производится ввиду труднодоступности озер. В озерах среднего течения Баргузина больше всего имеется карасей, окуней и щук, а в озерах нижнего течения – сороги, окуней, карасей и щук.

р.Баргузин



- *Река Баргузин*- второй после р.Селенги приток Байкала. Протяженность ее - 480 км, площадь бассейна 21.1 тыс .кв.км. Судоходна на 204 км от устья. Большинство притоков Баргузина, за исключением Гарги, Аргады и Ины, представляют собой короткие и бурные горные потоки.Реки вскрываются обычно в конце апреля и начале мая при низком уровне воды, а замерзают в конце октября.

Баргузинский залив



- *Баргузинский залив - самый крупный залив озера Байкал. Он вдается в глубь суши на 30 км и имеет площадь около 700 кв.км.*

Чивыркуйский залив




- Чивыркуйский залив углубляется в сушу между материком и полуостровом Святой Нос на 26 км, при ширине от 6 до 12 км. Пологие берега залива густо заросли лесом и имеют множество бухт и мысов. Глубина большей части залива не превышает 10 м, поэтому воды его хорошо прогреваются, достигая в начале августа температуры от 19 до 22 град. В бухтах Чивыркуйского залива часто встречаются песчаные пляжи. Благоприятные условия для отдыха привлекают сюда большое количество туристов. Хорошая рыбалка. Обилие клюквы и черники на восточном берегу залива.

Достопримечательности

- Сувинский замок — гряда скальных останцев, напоминающих крепость с башнями. Это место расположено за Большим Алгинским озером, близ с. Суво.



Дуган у скалы с ликом танцующей богини Янжимы



- Забайкальский национальный парк — Здесь находятся самые красивые заливы на Байкале — Чивыркуйский и Баргузинский, Ушкань и острова, п. Святой Нос, Чивыркуйский перешеек, часть Баргузинского хребта — одно из лучших мест для отдыха в Бурятии. Здесь есть две плавучие гостиницы, обустроены четыре маршрута Большой Байкальской тропы



Бухта Змеевая.

"Змеиною" названия бухты опасаться не стоит, хотя и получено оно вполне справедливо. Змей здесь действительно не мало, но все они неядовитые – обычные полозы.



Баргузинский дацан.



буддийский храм.
Расположен у подножия гор,
на границе Куйтунских
степей Баргузинской долины.
Открыт 15 февраля 1991.

Ушканьи острова

Ушканьи острова —
небольшой архипелаг
со
скалистыми берегами
в средней
части озера Байкал
недалеко
от полуострова Святой
Нос (Бурятия),
представляющий
собой вершины
подводного Ушканьего
порога
или Академического
хребта.



СВЯТОЙ НОС

Это самый крупный полуостров на Байкале, соединенный с материком едва поднимающимся над уровнем воды перешейком.

По геологическим меркам совсем недавно, всего несколько тысячелетий назад, полуостров Святой Нос был островом и не был связан с материком.



Баргузинская долина



В Бодон находится святыня Баргузинской долины - камень Бухэ-Шулун (Бык-камень), дух которого считается хозяином всей долины



Расположено на северо-восточном берегу Байкала, в Баргузинском и, большей частью, Северобайкальском районах Бурятии. Прибрежная равнина Подлеморья тянется на протяжении более 300 км от Баргузинского залива на юге до Дагарской бухты на севере, постепенно поднимаясь на западные склоны Баргузинского хребта

В Подлеморье находятся природоохранные территории федерального значения — Забайкальский национальный парк, Баргузинский биосферный заповедник и государственный заказник «Фролихинский», входящие в Федеральное бюджетное государственное учреждение «*Заповедное Подлеморье*».



Подлеморье

Бальнеологические месторождения Баргузинской долины




Памятники архитектуры



- Дом Бутлицкого.
Баргузин
- Дом принадлежал золотопромышленник у Бутлицкому и использовался под контору. По сведениям старожилов, в глубоком подвале, занимающим площадь всего дома, хранились золото, продукты и копчености.

Спасо-Преображенский храм



● Каменная Спасо-Преображенская церковь на берегу реки Баргузин была построена в 1834 году на средства купца I гильдии, мецената Ивана Черных. По своей архитектуре она является образцом культового сооружения Забайкалья первой половины XIX века, выполненного в формах классицизма. Является памятником архитектуры регионального значения

Памятники истории



- Могила М. К. Кюхельбекера
- Михаил Карлович Кюхельбекер (1798 год, именины 29 сентября— 1859 год) — лейтенант Гвардейского экипажа, декабрист.

- Могила З. Ф. Сватоша,
организатора
Баргузинского
заповедника.



- Памятник в честь пребывания в Баргузине декабристов братьев Кюхельбекеров. Баргузин, Красноармейская ул.





- Дом, в котором был создан и заседал военнореволюционный комитет, руководивший установлением Советской власти в Баргузинском уезде. Баргузин, Ленина ул., 35.

- Дом, в котором жил в ссылке большевик К. Грабовский. Баргузин, Красноармейская ул.



Экономика

- Особенности природно-климатических условий , наличие естественных кормовых угодий и исторически сложившийся уклад хозяйства способствуют развитию животноводства, главным образом скотоводства и овцеводства. Переработка сельскохозяйственной и рыбной продукции производится на ряде предприятий пищевой промышленности Баргузинского района.
- Территория Баргузинской долины обладает довольно высоким потенциалом для развития охотничье-промыслового хозяйства и охотничьего туризма. Обширные угодья подгольцовой зоны, горной тундры, темнохвойных и светлохвойных насаждений , редколесья, водноболотных угодий являются местом обитания охотничьих животных . Основными промысловыми видами являются: копытные - лось, изюбр, косуля, кабарга; пушные - соболь, белка, ондатра. В осенний период производится спортивная охота на водоплавающих птиц - уток, гусей.

- Туристы могут быть обеспечены экологически чистыми продуктами питания за счет индивидуальных подсобных хозяйств местного населения, а также даровыми продуктами (рыбой, продукцией охотничьего промысла, грибами, ягодами и др.) , которые могут поставлять как местные жители, так и действующие охотничьи, лесохозяйственные и рыбохозяйственные предприятия.



Спасибо за внимание