

- Каким было географическое положение Новгородской земли? Покажите ее на карте.
- Какими были основные занятия населения?
- Назовите основные города Новгородской земли.
- Отличалась ли форма правления в Новгородской земле от формы правления во Владимиро-Суздальском княжестве? Чем отличалась?
- Дайте определение понятию республика.
- Назовите памятники культуры Новгородской республики

На слайде мы видим богатыря, который находится на распутье дорог.. Он разбирается в запутанном дорожном знаке и думает, куда ему отправиться? Мы будем с вами говорить сегодня о Киевском, Черниговском, Смоленском, Галицко-Волынском княжествах. О чем вы должны сегодня узнать?



**Направо пойдешь- будешь полным
хозяином в своем уделе.**

**Налево пойдешь- будешь считаться со
своеволием бояр.**

**Прямо пойдешь- заключишь ряд о
служении**

Какой путь выберут князья?

К чему будут стремиться?

**По какой дороге в своем
развитии пойдут русские
земли?**

История России , 6 класс

Тема урока:

**«Южные и юго-
западные русские
княжества»**

Домашнее задание:

Параграф 15

Вопросы и задания на стр.127 .

Рабочая тетрадь №3,4

**Рубрика «Думаем, сравниваем,
размышляем». (стр. 128).**

Задание №2 (презентация)

План:

- 1. Киевское княжество.**
- 2. Черниговское княжество.**
- 3. Галицко-Волынское княжество.**
- 4. Политические особенности Галицко-Волынского княжества.**
- 5. Культура Галицко-Волынского княжества.**

Проблемный вопрос ! (стр. 123)

Как географическое положение и природные условия сказывались на особенностях развития различных русских земель?

- **1. Киевское княжество.**

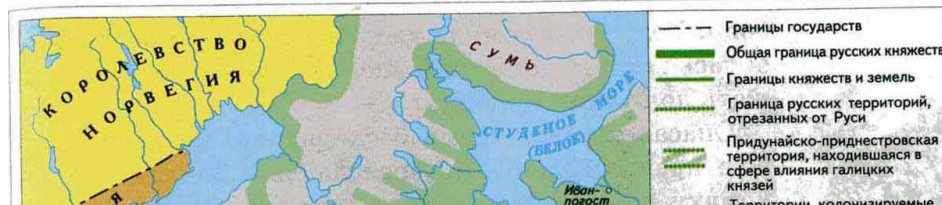
Того же года пришедши и на градъ
 и прополити къ себѣ и въ сѣверю
 къ шипову и гору мена корневъ и къ сѣверю
 ко венчану и гору мена и къ сѣверю
 и сѣверю



Того же года началъ и вѣстать о немъ
 и о вѣстиваго о себѣ и о вѣстиваго
 и о вѣстиваго о вѣстиваго и о вѣстиваго
 и о вѣстиваго о вѣстиваго и о вѣстиваго
 и о вѣстиваго о вѣстиваго и о вѣстиваго

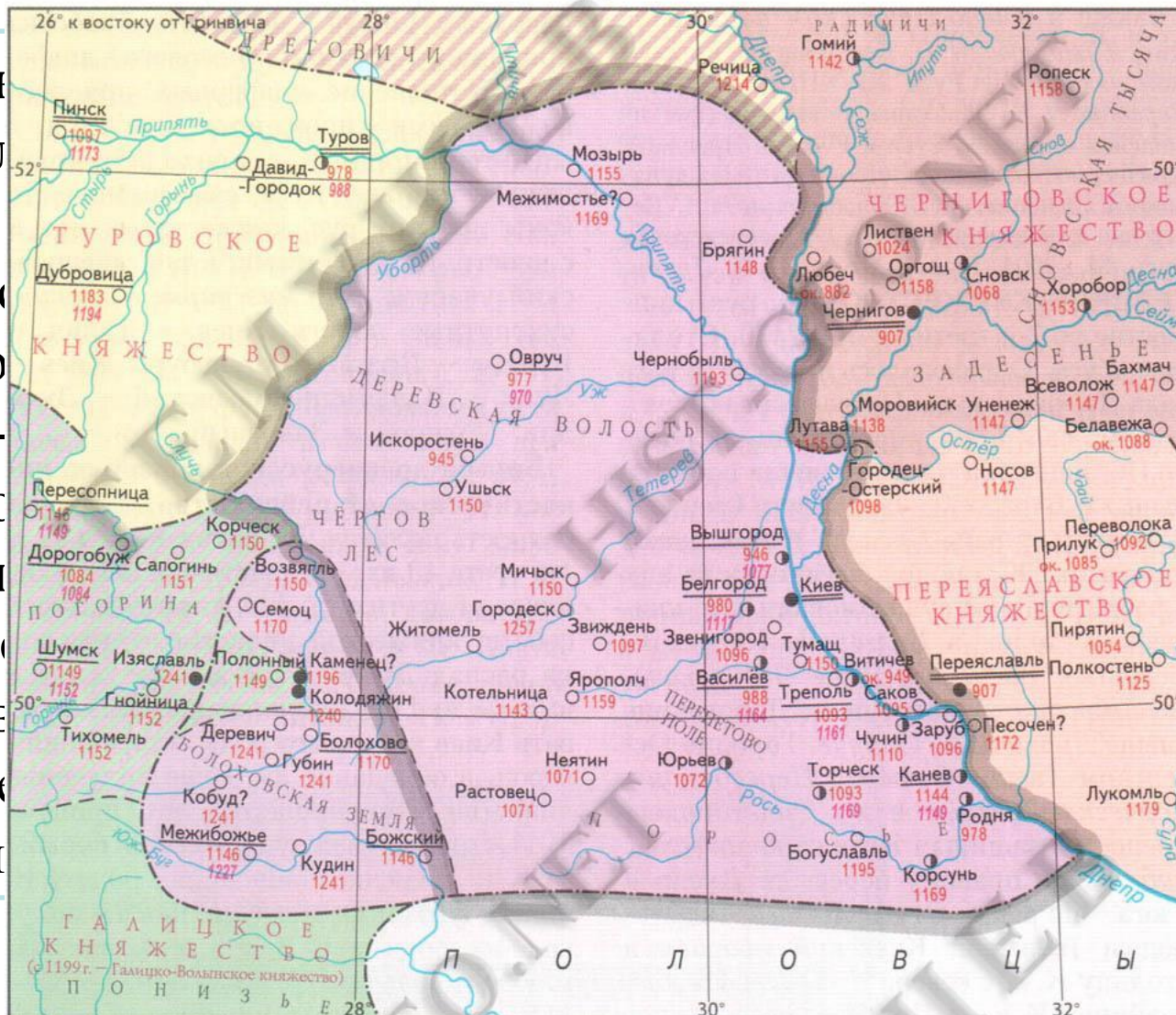


Киевское княжество



- Границы государств
- Общая граница русских княжеств
- Границы княжеств и земель
- Граница русских территорий, отрезанных от Руси
- Придунайско-приднестровская территория, находящаяся в сфере влияния галицких князей
- Территории контролируемые ивнскими князьями

КИЕВСКОЕ КНЯЖЕСТВО В СЕРЕДИНЕ 12 — ПЕРВОЙ ТРЕТИ 13 вв.



Расположено в центре
Руси. Ближайшие
соседи:
Владимирское
княжество
Туровское
княжество
— Черниговское
Переяславское
княжество
кочевья
ПОЛ



1132 год – образование Киевского княжества



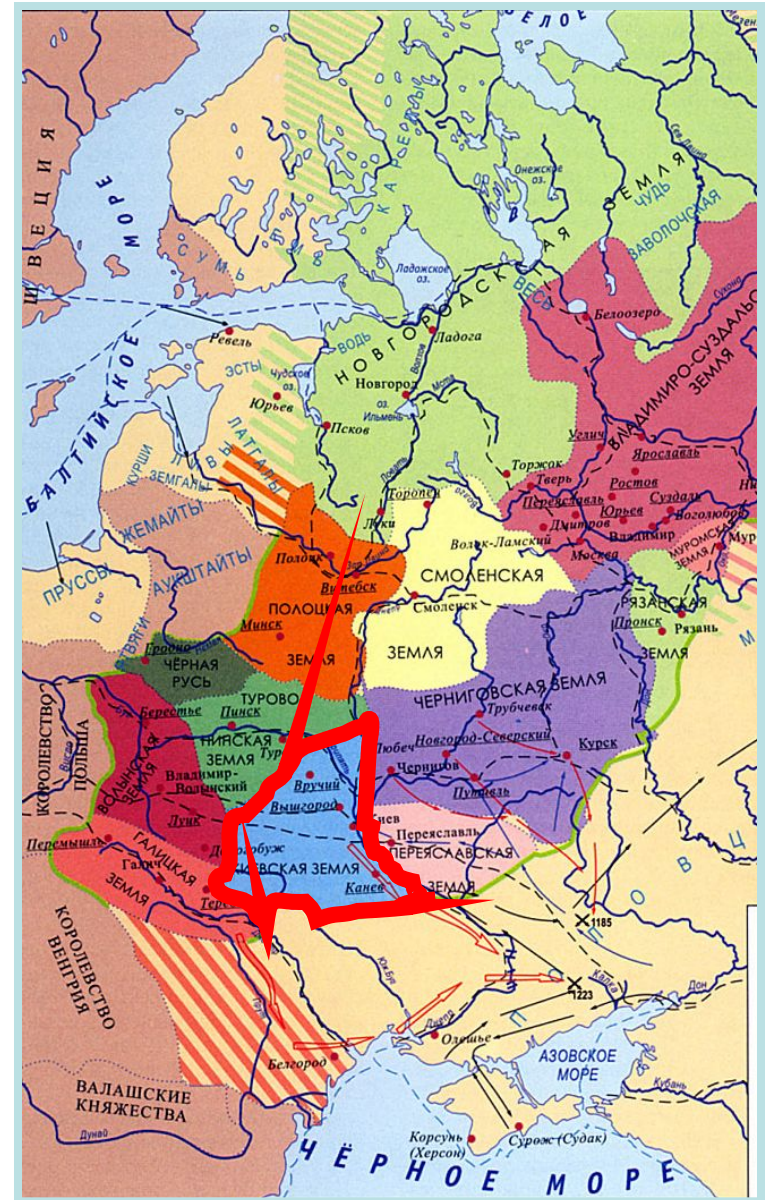
1. государственное устройство – абсолютная власть князя;
2. столица – г. Киев;
3. основные занятия – земледелие, ремёсла, торговля



Герб Киева

Киевское княжество в XII-XIII в.

Киевское княжество по-прежнему считалось первым среди других русских княжеств. Его князь продолжал носить титул великого киевского князя. Киев сохранил и свою историческую славу матери русских городов. Оставался он и главным религиозным центром русских земель. Но вместе с тем с 1140-х гг. Киев безвозвратно потерял контроль над русскими землями и превратился в одно из русских княжеств, с которыми все меньше считались сильные соседи.



Задание 1. –рабочая тетрадь, с.63

Перечислите обстоятельства, которые позволяли Киевскому княжеству в начальный период политической раздробленности сохранять свое особое положение?

Киевское княжество в XII-XIII в.

Все более пустынными становились водные пространства Днепра, умирал международный путь «из варяг в греки». Скромнее и тише стал торг под горой около Днепра. Для Киевской земли ушли в прошлое большая европейская политика, грандиозные походы на Балканы, в центр Европы, в глубь половецкой степи. Теперь внешняя политика Киева сосредоточилась на борьбе с Северо-Восточной Русью, с Юрием Долгоруким и его наследниками.



Киевское княжество в XII-XIII в.

Если половецкую опасность удавалось сдерживать, привлекая к обороне границ других русских князей, то справиться с северо-восточным соседом сил уже не было.

Сначала Юрий Долгорукий отобрал у Киева Переяславское княжество, потом сам утвердился в Киеве и объявил себя великим киевским князем.

Впервые Северо-Восток взял верх над Югом русских земель. Это указывало на возросшую мощь Ростово-Суздальской Руси.



Киевское княжество в XII-XIII в.



Андрей Боголюбский получил титул великого киевского князя, но ни одного дня не правил в Киеве, а уехал в милый его сердцу Владимир. Эпоха главенства Киева над другими русскими землями закончилась.

Киевское княжество(1132-1237)

Киев, потеряв первенство среди русских земель, остался крупным княжеством.

Киевский князь продолжает считаться «старшим» среди других князей.

За киевский «стол» еще долгое время шла упорная борьба, прежде всего между Черниговом и Владимиром.



Киевское княжество(1132-1237



- Появляются два новых центра – Владимир –на-Клязьме и Галич.
- Владимирские и галицко-волынские князья уже не стремятся занять киевский стол; периодически подчиняя себе Киев, они сажают туда своих ставленников.

Известные князья Киевской земли

Юрий
Владимирович
по прозвищу
Долгорукий –
младший сын
Владимира
Мономаха






Глеб Юрьевич – сын
Юрия Долгорукого
1169 -1171 годы
правления



Святослав Всеволодович –
киевский князь,
1174 – 1194 годы правления



Ослаблению Киевского
княжества способствовали
частные набеги половцев

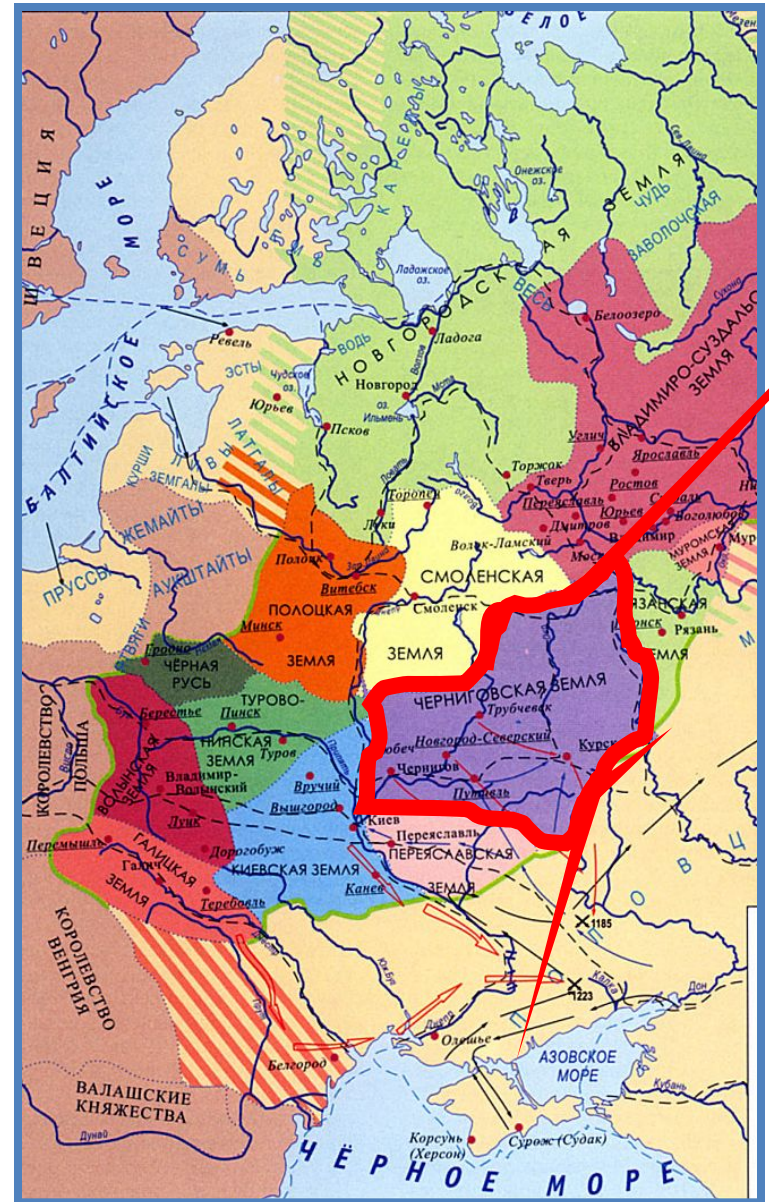


Половцы

• **2. Черниговское княжество.**

Чернигово-Северское княжество

Черниговское княжество рано обособилось от Киева. Еще черниговско-тмутараканский князь Мстислав противопоставил себя Киеву и заставил своего брата Ярослава Мудрого отдать ему половину государства. Затем сын Святослава Ярославича - Олег вел долгую войну с Владимиром Мономахом. И в дальнейшем Ольговичи были постоянными противниками Мономашичей.



Столица – Чернигов



Чернигово-Северское княжество




Со временем Чернигов стал одним из крупнейших русских городов. Здесь сформировалось мощное боярство, опиравшееся на вотчинное землевладение. Особые отношения сложились у Черниговского княжества с половцами...

Чернигово-Северское княжество



Олег Святославович, ставший родоначальником династии черниговских князей, дружил с половцами, и они нередко помогали ему в борьбе с Владимиром Мономахом. Поэтому Черниговская земля не испытывала в течение десятилетий такого напора кочевников, как, скажем, Киевское княжество

Черниговское княжество



- После смерти Олега, а затем и его братьев власть в Чернигове перешла в руки Всеволода Ольговича, другие сыновья Олега «сидели» в иных городах Черниговского княжества. Тогда-то в Северной земле утвердился Святослав Ольгович, отец князя Игоря, героя «Слова о полку Игореве». В течение всей второй половины XII в. черниговские князья активно боролись с потомками Мономаха за киевским престол.

Чернигово-Северское княжество

В 1180-е гг. в истории Черниговского княжества произошли события, которые вскоре были воспеты в бессмертном «Слове о полку Игореве». 23 апреля 1185 г. Игорь новгород-северский начал самостоятельный поход в степь, полагая, что половцы ослаблены и можно будет поживиться легкой добычей.



- **3. Галицко-Волынское княжество.**




- ← Основные направления походов русских князей
- ← Основные направления набегов половцев на Русь
- ← Основные направления походов болгар на Русь
- ← Основные направления походов литовцев и других народов Прибалтики на Русь
- ← Основные направления движения крестоносцев в Прибалтику
- ← - - Поход князя Игоря Новгород-Северского на половцев в 1185г.
- ✕ 1185 Места и даты битв
- ⊙ ТУРОВ Столицы государств и княжеств
- Тверь Прочие города
- ПРУССЫ Народы
- - Торговые пути,
- ⚓ морские

Галицкое княжество: расположено на юге Руси, столица – г. Галич, соседи – на западе Польша и Венгрия



**Волынское княжество – расположено на юге Руси,
столица – г. Владимир-Волынский, соседи – на западе
Польша, с востока – Киевское княжество**



Природно-географические особенности

- ❖ Юго-запад Руси, относительная удаленность от кочевников.
- ❖ Галицко-Волынское княжество занимало земли в бассейнах рек Днестр, Прут, Западный Буг.
- ❖ Простиралось от Карпат до Полесья.
- ❖ Климат мягкий, плодороднейшие почвы.
- ❖ В XIII в. на этой территории существовали два самостоятельных княжества – Волынское и Галицкое.
- ❖ В 1199 г. они объединились в могуче Галицко-Волынское княжество.





На черноземных землях Галицко-Волынской Руси издавна было развито пашенное земледелие и скотоводство. Имелись богатые соляные разработки. Процветало ремесло (обработка железа, ювелирное дело, гончарное производство, строительное дело), росли города — Перемышль, Галич, Владимир-Волынский, Теремовль, Луцк, Львов, Холм и др. Находясь на пересечении водных и сухопутных дорог, Галицко-Волынская Русь играла крупную роль в европейской торговле, вывозя хлеб, скот, соль, изделия ремесел.


Экономические особенности

- ❖ Давний центр пашенного земледелия.
- ❖ Наличие большого количества городов (в XIII в. - свыше 80), из которых важнейшими были: **Галич, Владимир-Волынский, Львов, Перемышль** и др.
- ❖ **Торговый центр.** Важные торговые пути: по рекам – к Черному и Балтийскому морям; сухопутный путь соединял Русь с Венгрией и Польшей.



Задание 2. –рабочая тетрадь, с.63

**Вычеркните название города,
лишнего в данном перечне.
Дайте название списку городов?**



Социально-политические особенности



- ❖ Рано сложилось боярское землевладение. Боярство было сильным, могущественным, могло противиться воле князя, оспаривало его власть.
- ❖ Пограничное положение обрекло княжества на многочисленные вооруженные конфликты с участием соседних государств.

**•4. Политические
особенности Галицко-
Волынского княжества.**

Галицко-Волынское княжество

Большую силу в Галицко-Волынской земле приобрело мощное боярство. Бояре опирались на многочисленных дружинников и со временем стали соперничать с местными князьями. И все же именно Галицко-Волынская земля раньше других русских княжеств стала выходить из состояния политической неразберихи.



Галицко-Волынское княжество

Большой мощи достигло Галицкое княжество во времена правления Ярослава Осмомысла. Ярослав Осмомысл отчаянно боролся со своевольными боярами, и в конце концов ему удалось сокрушить противников и усилить авторитет княжеской власти. При нем началась централизация княжества, прекратились внутренние усобицы.



Известные князья

Ярослав
Владимирович по
прозвищу
Осмомысл –
галицкий князь
1153-1187 годы
правления



Ярослав Осмомысл (1153 – 1187 гг.)



- ❖ Во время его правления **Галицкое княжество** переживало период расцвета
- ❖ Долго боролся с боярами, стремившимися подчинить его своей власти
- ❖ **Осмомысл** – вероятно, «восьмимысленный», т.е. мудрый, владеющий восемью языками.

Ярослав Осмомысл (1153 – 1187 гг.)



- ❖ О могуществе Ярослава Осмомысла можно судить из слов современника, певца «**Слова о Полку Игореве**»: "Ярослав Осмомысл Галицкий! Высоко сидишь ты на своем златокованом столе; ты подпер горы Венгерские своими железными полками, заступил путь королю венгерскому, затворил ворота к Дунаю, отворяешь ворота к Киеву».

ГАЛИЦКО-ВОЛЫНСКОЕ КНЯЖЕСТВО

Русское княжество,
возникшее в
результате
объединения
Галицкого и
Владимиро-
Волынского
княжеств (1199)
волынским кн.
Романом
Мстиславичем.




Галицко-Волынское княжество



В другой части Галицко-Волынской земли - Волынском княжестве власть прочно находилась в руках потомков Владимира Мономаха. Особенно ярко это проявилось при князе Романе Мстиславиче. Роман Мстиславич объединил под своей властью Галич и Волынь и образовал единое Галицко-Волынское княжество. Через несколько лет он присоединил к своим владениям и Киевское княжество.



**Роман Мстиславич –
галицко-волынский князь,
1199 – 1205 годы правления**






Роман Мстиславович Волынский (1199 – 1205 гг.)

- ❖ В **1199** г. Роман Мстиславович объединил под своей властью **Галич** и **Волынь** и образовал единое **Галицко-Волынское княжество**.
- ❖ Роман Великий в **1203** г. захватил Киев и принял **титул великого князя**.
- ❖ Его княжение проходило в бесконечных смутах и острой борьбе с боярами.
- ❖ После гибели Романа (**1205** г.) княжество распалось на несколько более мелких княжеств, часть земель захватили венгерские и польские феодалы, приглашенные местными боярами.

Роман был решительным человеком. Именно такому князю и было под силу окончательно объединить мятежные галицкие земли с волынскими в одно Галицко-Волынское княжество. Он мечом расширял пределы княжества, организуя походы на Литву, половцев, поляков и даже на Киев. Его послов принимали в Константинополе, Германии, Польше. В Европе Романа называли «королём», а русские летописи «самодержце всея Руси».



Междоусобицы



Из-за неожиданной смерти Романа Галицию и Волынь охватила череда непрекращающихся междоусобиц и иностранных интервенций.

Волынские мелкие князья стали независимыми, а галицкие бояре отказались признавать власть малолетних Романовичей — Даниила и Василька. Под видом защиты сыновей покойного Романа в дела княжества вмешались соседи — Польша и Венгрия

Галицко-Волынское княжество



Его политику продолжил сын — *Даниил Романович*. Даниил был выдающимся государственным деятелем, смелым и талантливым полководцем. О его личной храбрости ходили легенды, но опасные соседи Галицко-Волынской Руси, Венгрия и Польша, в сговоре с местными боярами пытались ослабить власть Даниила и помешать централизации Юго-Западной Руси.

Даниил Романович (1221 – 1264)



- ❖ В **1221** году сын Романа – **Даниил Романович** захватил престол на Волыни.
- ❖ В **1228** году Даниил стал и галицким князем.
- ❖ Только в **1238** году, накануне татаро – монгольского нашествия, Даниилу удалось восстановить **единство Галицко – Волынской земли**.
- ❖ Однако Батыево нашествие, а затем и ордынское владычество прервали политическое развитие этого княжества.



Даниил Романович –сын
Романа Мстиславича,
1205-1264 годы правления

г. Львов



Роман Галицкий
принимает послов папы
Иннокентия III.



Памятник Данилу
Галицкому
во Львове



1255 год – Даниил Галицкий
провозглашен русским
королем



Государственное устройство – боярская монархия – тип правления, при котором власть князя опирается на сильное и богатое боярство.





**•5. Культура Галицко-
Волынского княжества.**

Культура

- ❖ Возведение **крестово – купольных** храмов, а также круглых в плане сооружений типа **ротонд**;
- ❖ Сильное влияние романской западно – европейской архитектуры (наличие **витражей**);
- ❖ Ведение летописей: **Галицко-Волынская летопись** — летопись XIII века, посвященная истории Галиции и Волыни.
- ❖ Неизвестны авторы Галицко-Волынской летописи (возможно, дружинники). Основной текст летописи пронизывает идея единства **Руси**, оборона ее от внешних врагов.

Культура Галицко-Волынского княжества



Крепость Хотин




**Храм XII века, сохранился со времен
Ярослава Осмомысла**





Успенский собор

Были построены соборы, оборонительные сооружения, украшенные белокаменной резьбой и близкие по типу и отделке аналогичным постройкам Владимиро-Суздальского княжества (Успенский собор 1160, во Владимире-Волынском, дворцовый храм в Галиче).



**Успенский собор в городе Владимир-Волынский
1160 г. Здесь и похоронен создатель мощного
Галицко-Волынского государства Роман
Мстиславович**



Витражи – красочные композиции из цветного стекла, пропускающего свет



Значительное распространение получило книжное дело — крупным центром летописания был Галич. В 1259 татаро-монгольские войска уничтожили укрепленные города Галицко-Волынского княжества, завершив его подчинение Орде. В 1352 Галицкая земля была захвачена Польшей, а Волынь — Литвой, они смогли вернуться к России только через несколько столетий.



В составе Великого княжества Литовского

- ❖ 1352 г. –соглашение между польским королем Казимиром и литовскими князьями, по которому:
- ❖ Галицкая земля (Галиция) попала под власть Польши;
- ❖ Волынь отошла к Литве.

В составе Речи Посполитой

- ◆ **1569 г. - Люблинская уния** , по которой:
- ◆ **галицкие и волынские земли** вошли в состав единого многонационального польско-литовского государства - **Речи Посполитой.**

Бывшее Галицко – Волынское княжество

- ❖ **1772 г.** – первый раздел Речи Посполитой, по которому:
- ❖ территория Галиции отошла к Австрии.
- ❖ В настоящее время территория бывшего Галицко-Волынского княжества разделена между **Украиной** (Львовская, Волынская, Хмельницкая и Закарпатская области) и **Польшей** (например, города: Холм, Люблин, Ярослав, и т.д.).

Проблемный вопрос ! (стр. 123)

Как географическое положение и природные условия сказывались на особенностях развития различных русских земель?



Феодальная республика

Абсолютная монархия

Сословная монархия

Наиболее крупными землями, на которые распалось Древнерусское государство, были:

- ◆ Новгородская
- ◆ Владимиро-Суздальская
- ◆ Галицко-Волынская



=





ВЫРАЖЕНИЕ РЕШЕНИЯ ПРОБЛЕМЫ

Галицко-Волынское княжество отличалось от других русских земель особенностями хозяйства, культуры, отношением князей с боярством.

Это была боярская монархия – тип правления, при котором власть князя опирается на сильное и богатое боярство.



**Направо пойдешь- будешь полным
хозяином в своем уделе.**

**Налево пойдешь- будешь считаться со
своеволием бояр.**

**Прямо пойдешь- заключишь ряд о
служении**

**Налево пойдешь-
будешь считаться со
своеволием бояр.**

**-Галицко-Волынское
княжество**

Какое историческое событие отражено на карте?



Феодальная раздробленность 12в.

Какое историческое событие отражено на карте?



Битва на Калке 1223 г.