

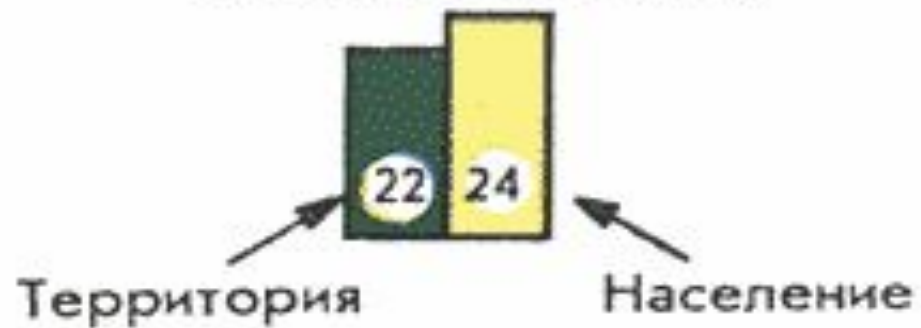


Макрорегионы США.



С-В – Северо-Восток

Доля районов (в%)



Макрорегионы США: своеобразие, колорит и самодостаточность страны.

Соединенные штаты Америки – это одна из ведущих держав в мире. Эту большую страну принято делить на четыре основных макрорайона, хотя изначально применялось деление США на три экономических района – Запад, Север и Юг.

Но уже в 80-х гг. прошлого века стали выделять: Северо-восток США

Средний Запад США

Запад США

Юг США.

Северо-Восток – «мастерская нации»

Северо-восток – самый небольшой макрорайон США по площади, но его роль в жизни страны была и остается чрезвычайно важной.

Долгое время из всех районов США Северо-восточный регион развивался быстрее всех. Именно здесь происходило зарождение промышленного пояса США, благодаря чему титул «мастерская нации» прочно закрепился за ним.

Географический рисунок его хозяйства и расселения в первую очередь определяет уже известный вам Северо-Восточный мегалополис, который часто называют **"Главной улицей" страны**. На ней находятся **"экономическая столица" страны - Нью-Йорк** и ее политическая столица - **Вашингтон**.

Вашингтон.

Вашингтон- столица США с 1800 года.

Главная его продукция, образно говоря,- это законы и правительственные постановления. Вашингтон больше других городов США напоминает европейские города. Это единственный крупный город США, где нет небоскрёбов, поскольку здесь запрещено строительство зданий, более высоких, чем Капитолий-резиденция конгресса страны. В Вашингтоне мало промышленных предприятий, но это крупный научный и культурный центр.





□ **Нью-Йорк** - самый большой финансовый, промышленный, транспортный, торговый и культурный центр США.

□ Он дает более 1/10 суммарного ВВП страны. **Особенно велико значение Нью-Йорка как главного финансового центра США.** Здесь разместились правления крупнейших банков и страховых компаний. Нью-йоркские фондовая и товарная биржи - крупнейшие не только в США, но и в мире центры финансово-банковских операций.

□ В промышленности Нью-Йорка выделяются три группы отраслей.

□ Во-первых, это отрасли тяжелой промышленности, связанные с портовой функцией города и переработкой получаемого морским путем сырья - нефти, цветных металлов. Во-вторых, это отрасли, возникшие с ориентацией на рабочую силу и потребителя, - машиностроительная, швейная, пищевая.

В-третьих, это полиграфическая промышленность, также создавшая ему всемирную славу "столицы новостей".

Нью-Йорк играет "законодательную" роль в мире культуры и зрелищ.

Из истории....

- **Нью-Йорк** был основан в 1626 г. и сначала назывался Новый Амстердам. Так его окрестил немецкий колонист Петер Минневит, служивший при нидерландском дворе.
- В 1664 г. Новый Амстердам захватили англичане и переименовали в Нью-Йорк, в честь Герцога Йоркского. В 1785-1790 Нью-Йорк был временной столицей страны.

Нью-Йорк









Средний Запад – сила и мощь Америки.

Часть следующего экономического района называют «американским Средиземноморьем».

На территории этого экономического района тоже находятся **две столицы – столица стали и автомобильная столица.**

Средний Запад был освоен уже в 19 веке.

Территория промышленного пояса от Нью-Йорка и Бостона постепенно продвинулась к западу, охватив Приозерье. Здесь на базе богатых ресурсов топлива и сырья и выгод ЭГП сформировались такие крупные промышленные центры, как **Чикаго, Детройт, Кливленд.**


Во второй половине XX в. сложился и Приозерный мегалополис.

Столицей Среднего Запада по праву можно назвать **Чикаго.**

Появился город около 150 лет назад и давно стал своего рода символом мощи и динамизма американской индустрии, главным рынком зерна и скота.

Это также крупнейший финансовый, торговый и культурный центр и, самый большой в США транспортный узел.

Чикаго являет собой очень яркий пример субурбанизации. В его агломерацию входят десятки городов-спутников, городов-"спален".



Но **Средний Запад** богат не только углем и железной рудой. Его богатство составляют также исключительно благоприятные почвенные и агроклиматические условия.

Занимая всего 1/5 территории США, он дает около 1/2 их сельскохозяйственной продукции. В пределах этого макрорайона находится **МОЛОЧНЫЙ ПОЯС**, для которого характерны крупные фермы. Молоко, масло, сыр расходятся отсюда по всей стране. В его пределах и **КУКУРУЗНЫЙ ПОЯС**, где фермеры так же разводят мясной скот и свиней. Здесь и **ПОЯС ЯРОВОЙ ПШЕНИЦЫ**, которая давно уже вытеснила естественные ландшафты прерий. А южнее - **ПОЯС ОЗИМОЙ ПШЕНИЦЫ**.

Чикаго








Детройт







Юг – время больших перемен.



На территории этого макрорегиона находится нефтехимическая столица и центр управления космическими полётами.

Здесь также находится первая столица США-

- Американский Юг долгое время развивался значительно медленнее Северо-Востока и Среднего Запада, прежде всего из-за преобладания рабовладельческого плантационного хозяйства.
- В течение полутора веков это были владения "короля-хлопка". И впоследствии Юг служил аграрно-сырьевым придатком более развитых макрорайонов.
- С ним ассоциировалось представление о бедности, отсталости, крайних проявлениях расизма. Однако в последние десятилетия этот традиционный образ Юга в значительной мере ушел в прошлое. Регион занял первое место в стране по добыче нефти, природного газа, угля, фосфоритов, по мощности электростанций, нефтехимических комбинатов. Здесь теперь концентрируется 9/10 выпуска тканей, табачных изделий.

- Юг можно назвать многоликим. Ученые-географы выделяют в нем несколько частей.
- Это **Старый Юг**, знаменитый своими табачными плантациями; именно здесь были изобретены и до сих пор выпускаются сигареты "Мальборо". Здесь же - главный район производства цыплят-бройлеров.
- Это **Глубокий Юг**, прославившийся монокультурой хлопка. Символом его быстрого роста может служить город **Атланта**.

Это "солнечный штат" Флорида, который ежегодно посещает 50 млн. туристов и отдыхающих, что делает **Майами крупнейшим курортом мира**; цитрусовые отсюда расходятся по всей стране.

На мысе Канаверал расположен главный космодром США.

- Это **Новый Юг (Техас)**, который после "нефтяной лихорадки" превратился в один из наиболее богатых и процветающих районов США. Его главные центры - ультрасовременные города - **Даллас и Хьюстон**. Здесь находится крупное аэрокосмическое производство, отсюда управляют космическими полетами.

ΑΤΛΑΝΤΑ







Майами









Δαλλας





ХЬЮСТОН







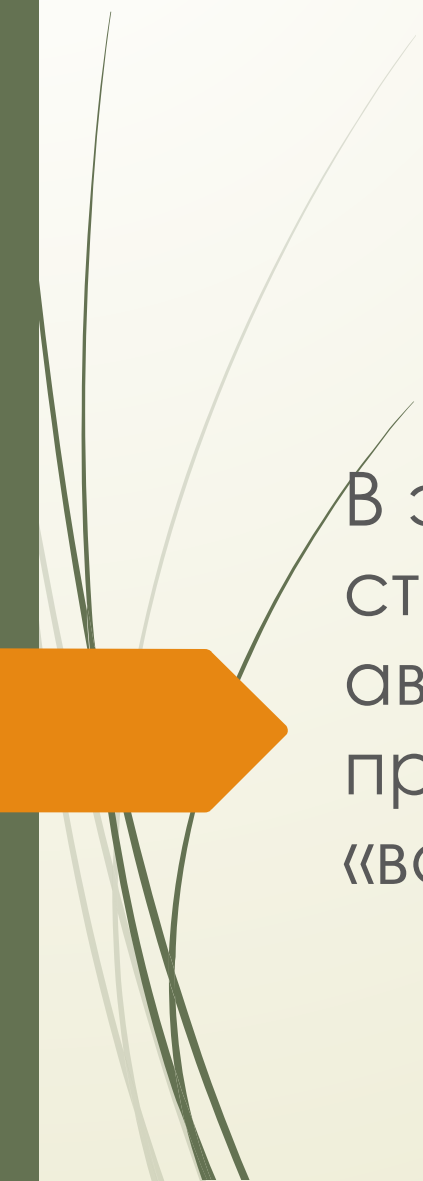
Мыс Канаверел







Запад – молодой и перспективный.



В этом макрорегионе находятся столицы мирового кинематографа, авиаракетно-космической промышленности и компьютеров и «всемирная столица развлечений».

Запад – моложе, чем остальные районы США. Тут наиболее ярко проявляется контрастность. Причем во всех сферах жизни. Смешение культур, социальных слоев населения, неоднозначность природных ландшафтов. **Горные цепи, которые тянутся с севера на юг, разделили район США на две части – на сухой Юг и сырой Запад.**

Первыми Запад **облюбовали испанцы**, которые основали на побережье Тихого Океана свои **католические миссии**.

Национальный состав населения отличается многообразием. Причем в зависимости от местоположения чувствуется влияние азиатское или мексиканское.

Большие города здесь граничат с пустыми пространствами, плодородные долины – с высокими горами. Запад начал развиваться только после Второй мировой войны и с тех пор не отстает ни на шаг от старых и умудренных опытом районов США.

Самый известный и крупный город – Лос-Анджелес.

Особо выделяется "ЗОЛОТОЙ штат" Калифорния.

- Калифорнию нередко именуют "государством в государстве". Действительно, по площади этот штат примерно равен Японии, а по населению - Канаде. Калифорния - главный научный и военно-промышленный арсенал США. Калифорния также главный сельскохозяйственный штат страны - в первую очередь благодаря Центральной долине, представляющей собой протянувшийся на 700 км фруктовый сад

Лос-Анжелес

RealStars







- Второй важнейший центр Калифорнии - **Сан-Франциско**, который считается едва ли не красивейшим городом США, а до возвышения Лос-Анджелеса был экономической и культурной столицей Калифорнии, да и всего Запада. **Поблизости от Сан-Франциско находится знаменитая Силиконовая долина.**
- В состав Запада входят также Аляска - главный ресурсный район нового освоения в США и Гавайи - острова ананасов и туризма.


Сан-Франциско





Embarcadero Center San Francisco

© David J. Photography



Λας-Βεγας









