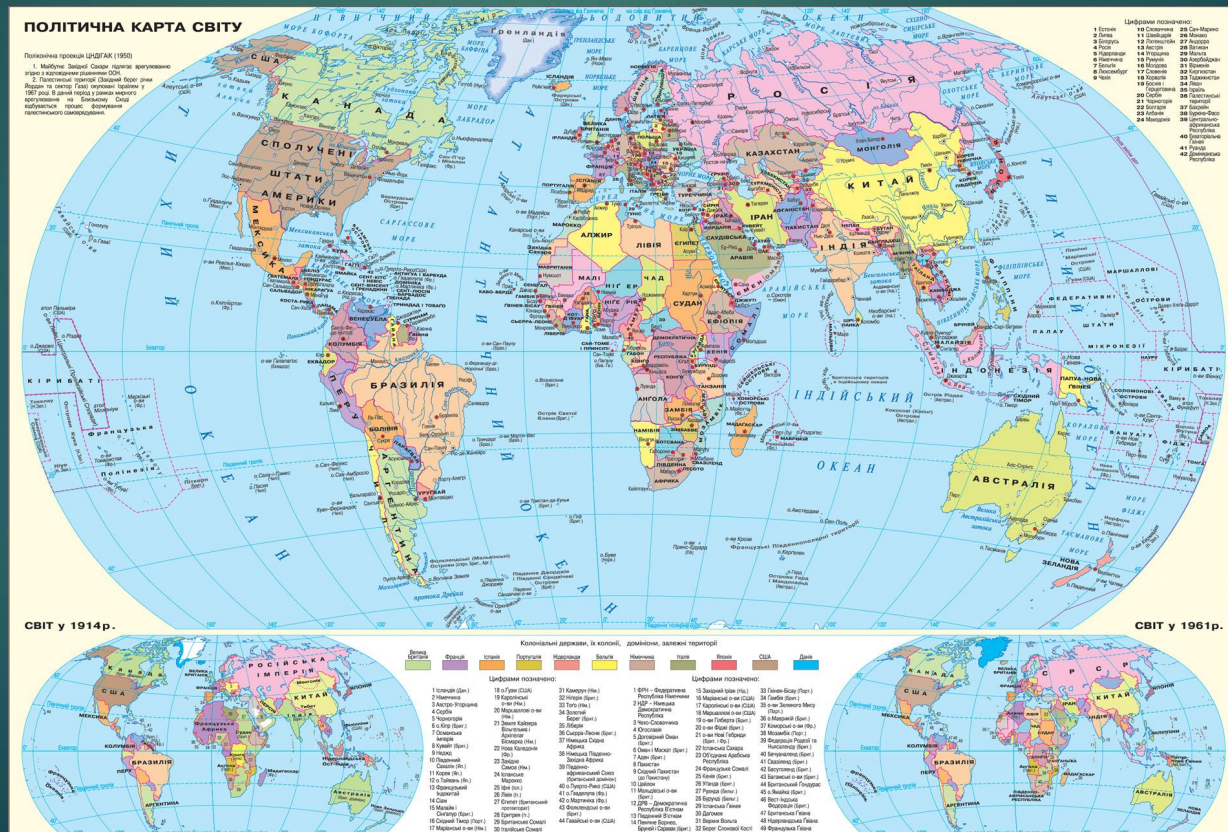


Урок 1.

Вступ. Предмет соціально-економічної географії світу. Джерела географічних знань. Методи економіко-географічних досліджень. Історико-географічні регіони світу. Видатні економгеографи світу.



ОСНОВНІ ПОНЯТТЯ:

- ▶ Економічна та соціальна географія світу,
- ▶ методи географічних досліджень,
- ▶ джерела географічних знань,
- ▶ історико-географічні регіони.



1. Предмет та завдання соціально-економічної географії світу.



Економічна та соціальна географія світу – галузь науки, яка досліджує географічні закономірності світового господарства, глобальних проблем людства і світогосподарських зв'язків, а також територіальну організацію суспільства у світі та окремих країнах з урахуванням інтеграційних процесів у різних регіонах планети.

Завдання соціально-економічної географії:



- ▶ Економіко-географічне вивчення інтеграційних процесів у різних регіонах світу,
- ▶ Дослідження географії світового господарства і світогосподарських зв'язків,
- ▶ Політико-географічні дослідження країн світу,
- ▶ Пошуки нових закономірностей у територіальній організації суспільства,
- ▶ Вивчення соціально-економіко-географічних аспектів глобальних проблем людства за сучасних умов,
- ▶ Здійснення українізації соціально-економічної географії, яка полягає у вивченні глобальних процесів, світових закономірностей,
- ▶ Дослідження окремих країн, регіонів,
- ▶ Зв'язки країн з Україною.

2. Джерела географічних знань та методи економіко-географічних досліджень.

Методи економіко-географічних досліджень:

- ▶ Статистичний,
- ▶ Картографічний,
- ▶ Порівняльний,
- ▶ Історичний,
- ▶ Економіко-математичний,
- ▶ Наукової систематизації,
- ▶ Районування,
- ▶ Географічне прогнозування,
- ▶ Використання геоінформаційних систем.



Сучасні провідні наукові принципи:



- ▶ Територіальність,
- ▶ Комплексність,
- ▶ Конкретність,
- ▶ Глобальність,
- ▶ Гуманістичність,
- ▶ Екологічність.

3. Історико-географічні регіони світу.



- ▶ Історико-географічний регіон – це сукупність країн, яка характеризується спільністю природних умов, фізико- та економіко-географічного положення, умов побуту та господарської діяльності людей, історії, культури народів, схожістю соціально-економічного розвитку і структур господарства.

Основні макрорегіони світу:

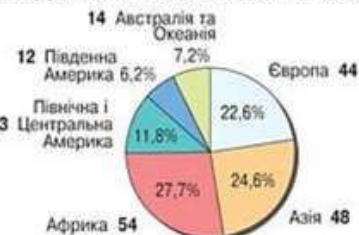
Історико-географічні регіони світу



ІСТОРИКО-ГЕОГРАФІЧНІ РЕГІОНИ

Латинська Америка Регіони світу Вест-Індія Підрегіони світу

РОЗПОДІЛ КРАЇН СВІТУ ЗА РЕГІОНАМИ



▶ Європа, Азія, Англо-Америка, Латинська Америка, Африка, Австралія та Океанія.

Європа

- ▶ 45 незалежних держав
- ▶ 1 колонія
- ▶ Площа 10 млн.км²
- ▶ Населення понад 700 млн.осіб.
- ▶ Частини: Західна, Центральна, Східна.
- ▶ Організації: Європейський Союз, НАТО.



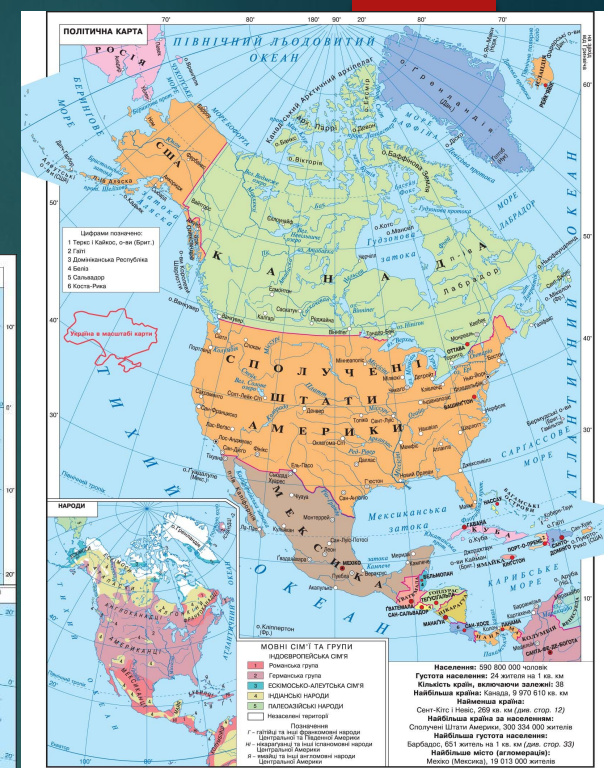
Азія



- ▶ 50 держав
- ▶ Площа 44 млн.км²
- ▶ Населення понад 4 млрд.осіб.
- ▶ Частина: Північна, Східна, Південно-Східна, Південна, Південно-Західна та Центральна .
- ▶ Організації: АСЕАН, ЕКО, Ліга Арабських Держав.

Америка

- ▶ 35 незалежних держав
- ▶ 15 колоній
- ▶ Площа 44 млн.км²
- ▶ Населення понад 4 млрд.осіб.
- ▶ Частина: Англо-Америка (США і Канада) та Латинська Америка.
- ▶ Організації: Організація Північно-Американських Держав, Нафта, МЕРКОСУР, ОАС.



Африка

- ▶ 55 суверенних держав
- ▶ 3 залежні держави
- ▶ Площа 30,3 млн.км²
- ▶ Населення понад 1023 млн.осіб.
- ▶ Організації: Африканський Союз.



Австралія та Океанія



- ▶ 13 молодих незалежних держав
- ▶ 16 груп островів
- ▶ Площа 8,5 млн.км²
- ▶ Населення понад 37 млн.осіб.

4. Видатні економгеографи світу.

