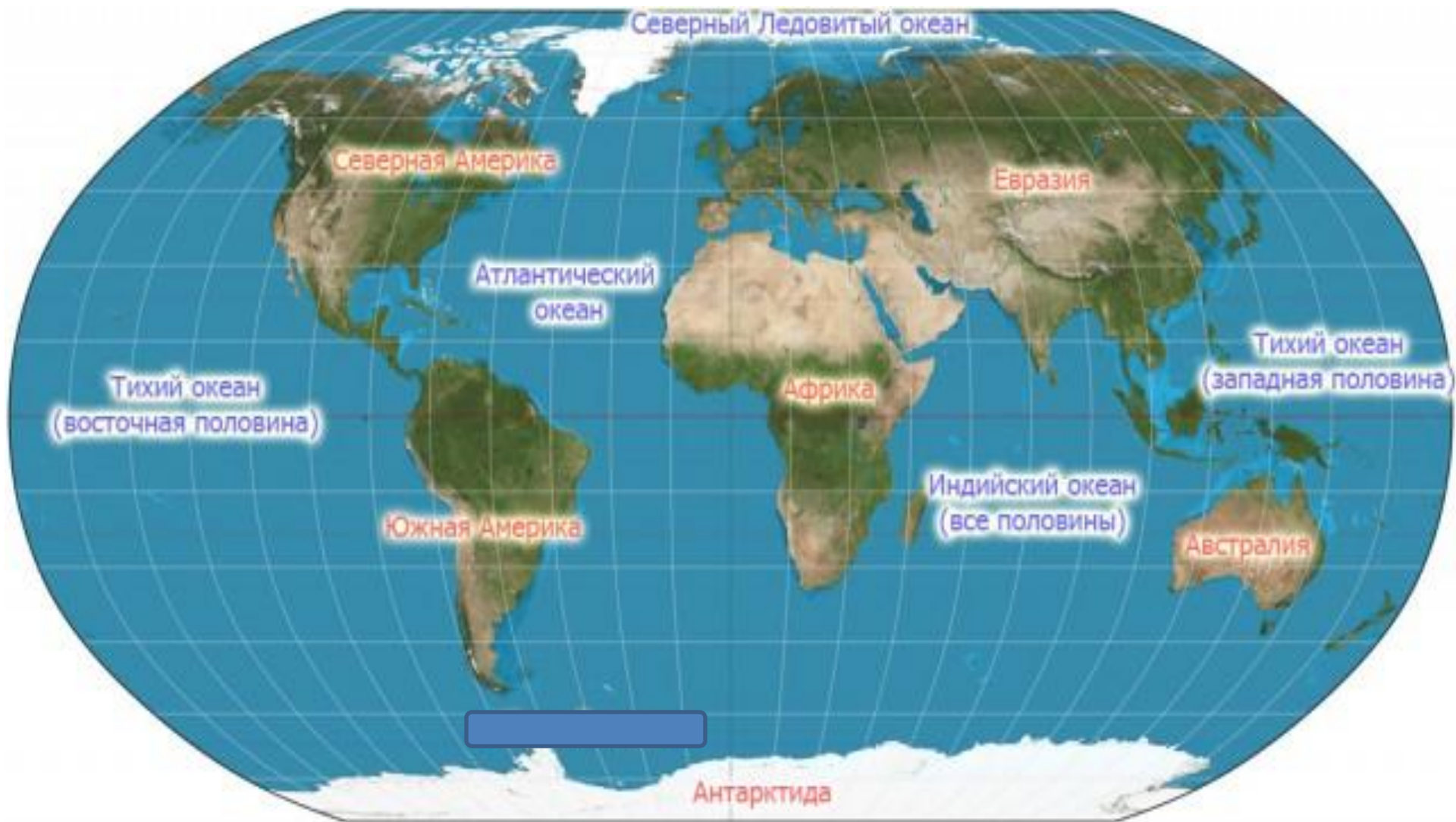


Материки и океаны



Материка

Материка – огромные участки суши, со всех сторон или почти со всех сторон окружённые водой.



Часть света – это исторически сложившиеся области Земли, материк или часть материка с прилегающими островами.

- 1. Европа**
- 2. Азия**
- 3. Африка**
- 4. Америка**
- 5. Австралия**
- 6. Антарктида**



Часть света включает не только материк, но и примыкающие к нему острова.

Значительно удаленные от материков острова Тихого океана образуют особую группу, называемую **Океанией**.

Самый крупный из них — **о. Новая Гвинея** (площадь — 792,5 тыс. км²).

Часть суши, вдающаяся в океан или море и окруженная с трех сторон водой, называется **полуостровом**.

Самый крупный на Земле полуостров — **Аравийский** (его площадь составляет 2732 тыс. км²).

Небольшой по сравнению с материком участок суши, окруженный со всех сторон водой, — это **остров**.

Различают одиночные острова (самый крупный — Гренландия, его площадь 2176 тыс. км²) и скопления островов - **архипелаги** (например, Канадский Арктический архипелаг).

По происхождению острова подразделяются на:

- материковые — крупные острова, которые отделились от материков и расположены на подводной окраине материков (например, **о. Великобритания**)
- океанические, среди которых встречаются вулканические и коралловые.

Площади материков

Материк	Площадь, млн.км ²
Евразия	54
Африка	30,3
Северная Америка	24,2
Южная Америка	18,2
Антарктида	14
Австралия	9

Евразия

Евразия – величайший материк, на котором мы живем. Он по площади равен Африке и Северной Америке вместе взятым. Протянулся он от Северного Ледовитого океана до экватора, поэтому природа в Евразии самая разнообразная.



Евразия

- является самым большим материком и разделяется на две части, одна из них называется Европа, а другая – Азия. Здесь расположилась самая большая страна – Россия, самые высокие горы под названием Гималаи и самое глубокое озеро Байкал.



Африка – материк, расположенный в Восточном полушарии Земли. Пересекает экватор. Площадь Африки с островами составляет 30,3 млн км². Омывается Средиземным морем с севера, Красным – с северо-востока, Атлантическим океаном с запада и Индийским океаном с востока и юга.



- Африка располагается на экваторе и считается самым теплым материком. Здесь находится огромная пустыня Сахара, растут деревья баобабы и густые тропические леса.
- В Африке есть знаменитый вулкан **Килиманджаро**, а также крупные озера: **Виктория, Танганьика и Чад**, протекает одна из самых длинных рек **Нил**.

В Северной и Южной Америках много крупных рек и озер. В Северной Америке находится одна из самых больших рек мира **Миссисипи**, а в Южной Америке протекает самая длинная и полноводная на Земле река **Амазонка**.

Южная америка

Южная америка – материк,
омываемый тихим и
антлантическим океанами.



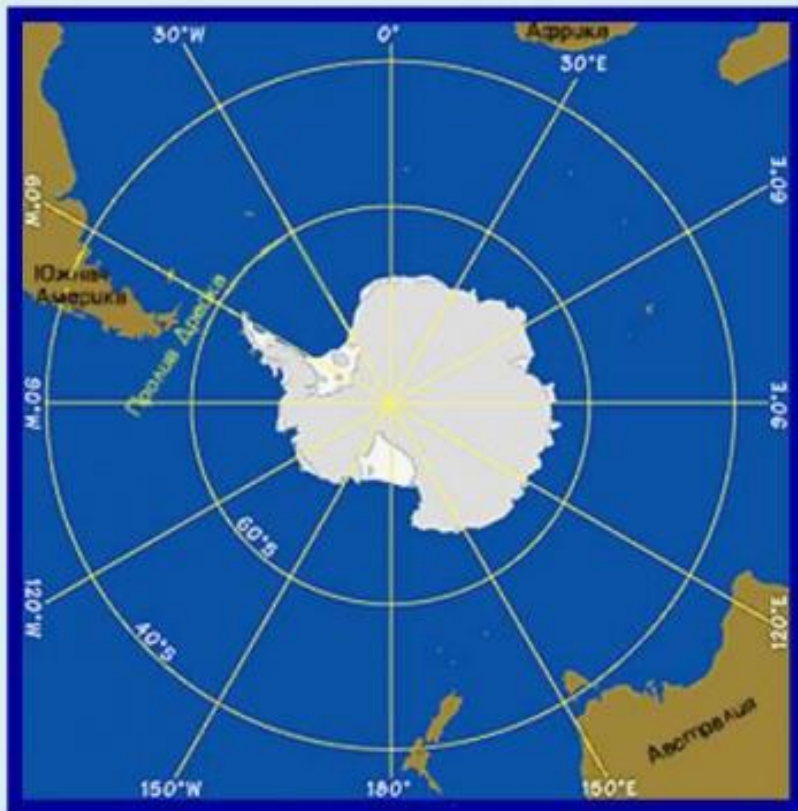
Австралия



Австралия отличается большим количеством пустынь. Мелкие реки и озера во время летней жары высыхают, но Австралия богата подземными водами. Здесь живут такие уникальные животные, как кенгуру, коала, утконос, ехидна, и растут бутылочные деревья и эвкалипт.

АНТАРКТИДА






Антарктида - материк на крайнем юге Земли, который был открыт последним.

Антарктида - это материк, где:

- сходятся все меридианы;
- находится Южный полюс Земли;
- находится Южный геомагнитный полюс Земли;
- находится Полюс холода Земли;
- у побережья находится Южный магнитный полюс;
- самые сильные ветры на Земле.



A photograph of a snowy mountain landscape. In the foreground, a vast, flat expanse of snow stretches across the frame. In the middle ground, several dark, jagged mountain peaks rise from the snow, their surfaces partially covered in patches of snow. The sky is a clear, bright blue with a few wispy clouds. The overall scene is a high-altitude, cold environment.

Антарктида — шестой материк Земли, открытый намного позже всех остальных — в 1821 году русской экспедицией Беллинсгаузена и Лазарева.

**Эту огромную массу воды,
окаймляющую материки и острова,
называют также Мировым океаном**



На глобусе видно, что большая часть Земли окрашена в синий цвет. Так обозначается вода. Океаны – это самые большие участки соленой воды, омывающие материки и острова. На Земле всего четыре океана:

Тихий, Атлантический,
Индийский, Северный
Ледовитый

Тихий океан считается самым большим. В нем находится самое глубокое место в мире – Марианская впадина.

Атлантический океан меньше Тихого, он имеет вытянутую форму и славится очень высокими волнами.

Индийский океан намного теплее других, даже в его самой северной части.

Северный Ледовитый океан находится на северном полюсе, большая его часть покрыта толстым слоем льда и снега.