



КИРОВОДСКАЯ ОБЛАСТЬ

УДМУРТСКАЯ  
РЕСПУБЛИКА

РЕСПУБЛИКА МАРИЙ ЭП

КАЗАНЬ

ЕЛАБУГА

Н. ЧЕЛНЫ

ЧУВАШСКАЯ  
РЕСПУБЛИКА

НИЖНЕКАМСК

ЧИСТОПОЛЬ

АЛЬМЕТЬЕВСК

УЛЬЯНОВСКАЯ  
ОБЛАСТЬ

САМАРСКАЯ  
ОБЛАСТЬ

ОРЕНБУРГСКАЯ  
ОБЛАСТЬ

РЕСПУБЛИКА  
БАШКОРТОСТАН

БУГУЛЬМА



- Площадь Татарстана -это территория острова Шри-Ланка, или Бельгии и Нидерландов, вместе взятых.
- Граница имеют вид сильно извилистой и ломанной линии и не связаны с какими-либо природными рубежами. Исключение составляет лишь граница с Башкортостаном, которая на большом протяжении проходит по реке Ик.



Общая площадь республики составляет 67 836,2 кв. км. Протяженность территории – 290 км с севера на юг и 460 км с запада на восток.

Республика Татарстан входит в состав Приволжского федерального округа и граничит с восемью регионами Российской Федерации: Республикой Башкортостан, Удмуртской Республикой, Республикой Марий Эл, Чувашской Республикой, Кировской, Оренбургской, Ульяновской и Самарской областями.

Долинами рек Волги и Камы территория республики разделена на три части:

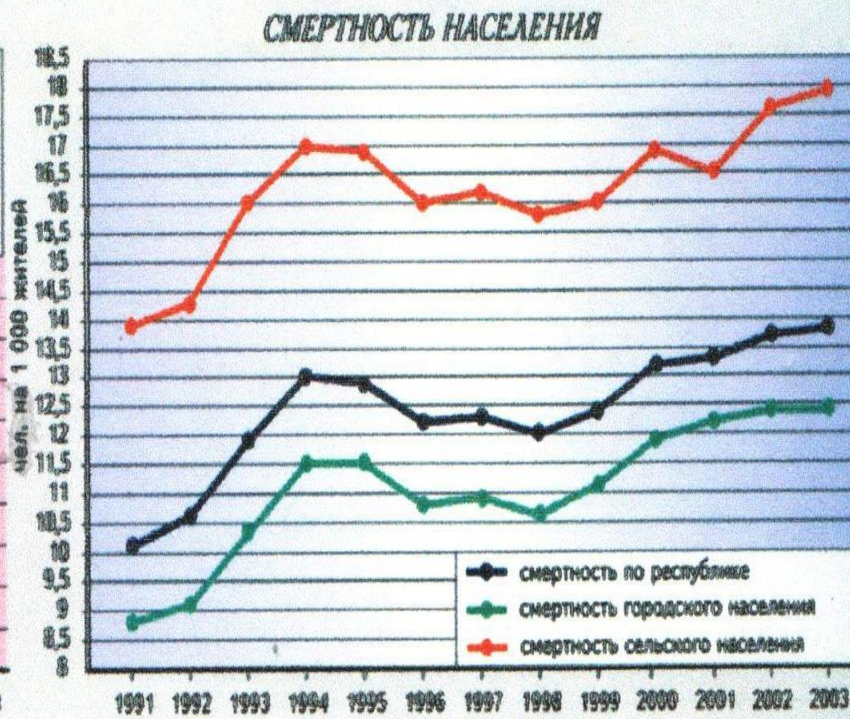
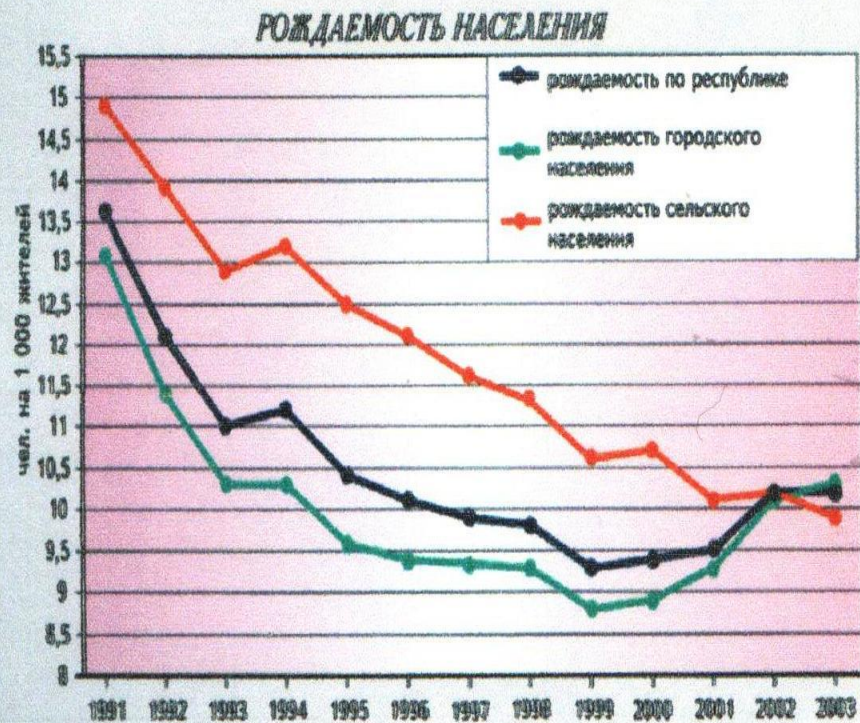
- правобережье Волги (Предволжье), в пределы которого заходит Приволжская возвышенность;
- левобережье Волги и правобережье Камы (Предкамье);
- левобережье Камы (Закамье) с северными склонами Бугульминско-Белебеевской возвышенности (высотой до 364 м).

Основные реки – Волга, Кама, Белая, Вятка.

***Население и  
трудовые ресурсы  
Республики  
Татарстан***



# Динамика рождаемости и смертности в РТ



# ***Вывод №1:***

- Естественный прирост населения в РТ отрицательный;
- Рождаемость среди городского населения значительно меньше, чем среди сельского населения РТ;
- Смертность среди сельского населения выше, чем среди городского.

# *Городское и сельское население РТ*

- 22 города;
- 18 поселков городского типа;
- 3073 сельских населенных пунктов.
- **Задание:**
- сравните численность городского и сельского населения. За какой период произошел резкий скачок в этом отношении? Объясните.



<b>Год</b>	<b>Городское, %</b>	<b>Сельское, %</b>	<b>Год</b>	<b>Городское, %</b>	<b>Сельское, %</b>
<b>1897</b>	8,5	91,5	<b>1997</b>	73,3	26,7
<b>1920</b>	9,5	90,5	<b>1998</b>	73,3	26,7
<b>1926</b>	10,8	89,2	<b>1999</b>	73,6	26,4
<b>1939</b>	21,1	78,9	<b>2000</b>	73,6	26,4
<b>1959</b>	41,8	58,2	<b>2001</b>	73,6	26,4
<b>1970</b>	51,5	48,5	<b>2002</b>	73,8	26,2
<b>1979</b>	63,4	36,6	<b>2003</b>	73,9	26,1
<b>1989</b>	73,0	27,0	<b>2004</b>	74,0	26,0
<b>1992</b>	73,6	26,4	<b>2005</b>	74,5	25,5
<b>1993</b>	73,5	26,4	<b>2006</b>	74,5	25,5
<b>1994</b>	73,5	26,4	<b>2007</b>	74,6	25,4
<b>1995</b>	73,2	26,8	<b>2008</b>	74,7	25,3
<b>1996</b>	73,3	26,7	<b>2012</b>	75,7	24,3

# **Города с численностью населения свыше 50 тыс. человек**

<b>Город</b>	<b>Год образования</b>	<b>2008 г</b>	<b>2009 г</b>	<b>2010 г</b>	<b>2011 г</b>	<b>2012 г</b>
<i>Альметьевск</i>	1953	142	141,9	142,1	146,5	147,7
<i>Бугульма</i>	1781	90,6	90,2	89,9	89,0	88,3
<i>Елабуга</i>	1780	70,0	70,0	70,5	70,9	71,2
<i>Зеленодольск</i>	1932	99,1	99,1	99,1	97,7	97,9
<i>Лениногорск</i>	1955	65,7	65,5	65,5	64,0	63,7
<i>Набережные Челны</i>	1930	506,1	507,9	510,3	513,8	516,6
<i>Нижнекамск</i>	1966	226,4	226,6	227,1	234,1	234,9
<i>Чистополь</i>	1781	61,3	61,1	61,1	60,8	60,8
<i>Казань</i>	1005	1120,2	1130,7	1136,6	1145,4	1161,3

## ***Вывод № 2:***

- **Уровень урбанизации в РТ *75,7*  
*% ;***
- **Казань – город-миллионер;**
- **В РТ 22 города;**

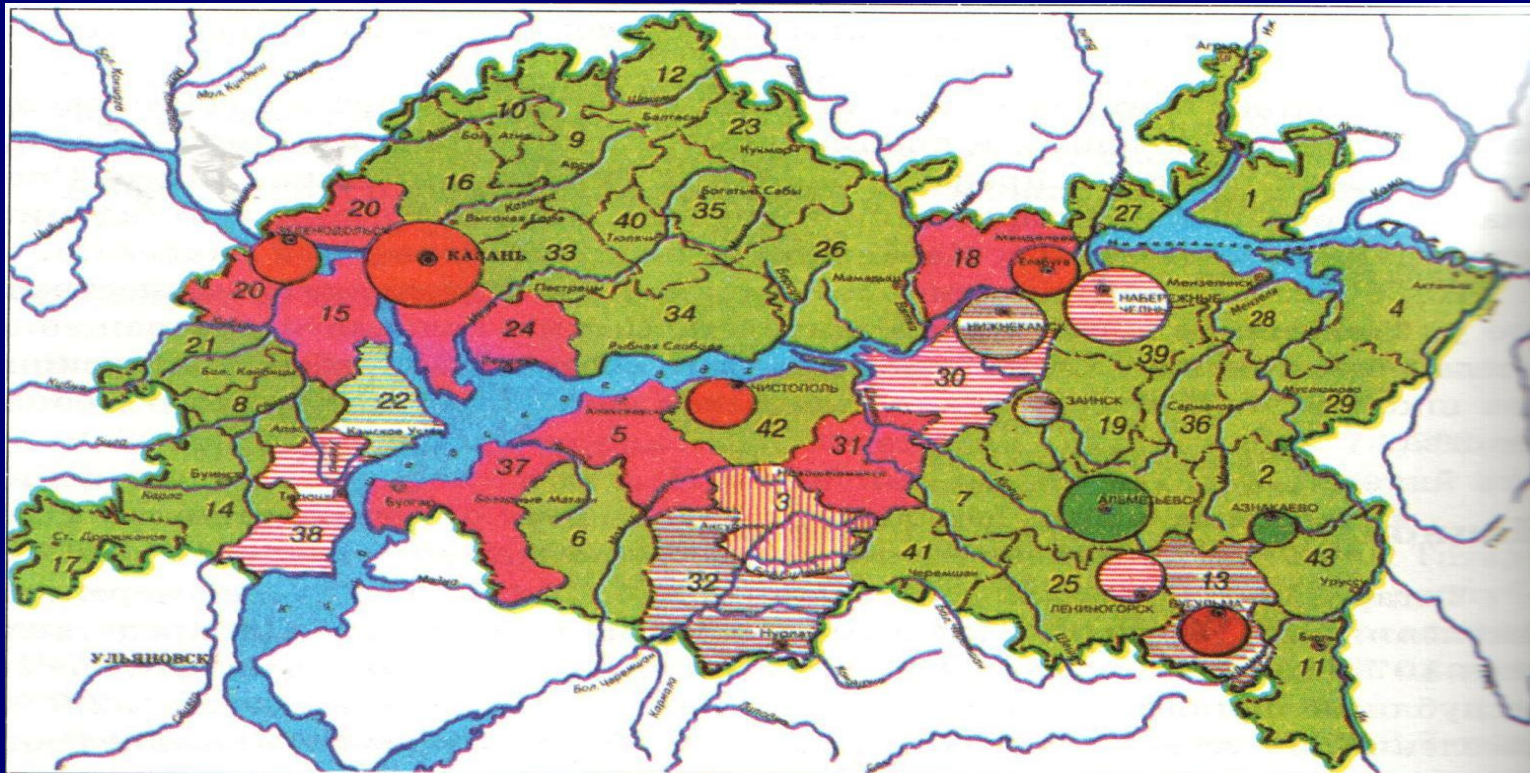
# *Национальный состав РТ*

- Татарстан - многонациональная Республика.
- В ней проживает примерно 115 национальностей.

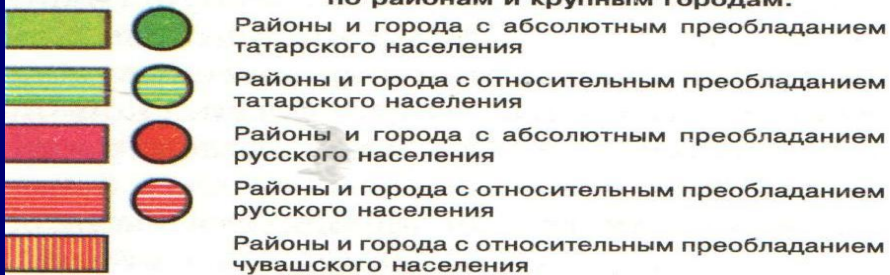
	Число лиц данной национальности			Число лиц данной национальности	
	чел	В %		чел	В %
Все население	3786488	100	Узбеки армяне	8881 5987	0,2 0,2
<b>татары</b>	2012571	<b>53,2</b>	таджики	5859	0,2
<b>русские</b>	1501369	<b>39,7</b>	белорусы	4595	0,1
чуваши	116252	3,1	евреи	2624	0,1
удмурты	23454	0,6	немцы	2200	0,1
мордва	19156	0,5	казахи	1758	
марийцы	18848	0,5	грузины	1478	
украинцы	18241	0,5	киргизы	1156	



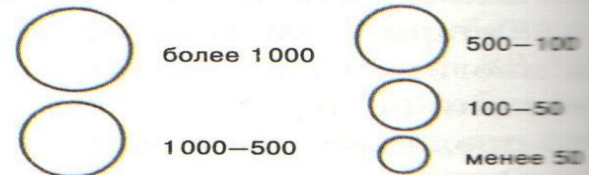
# География размещения народов РТ



**Национальный состав населения по районам и крупным городам:**



**Население городов (тысяч человек)**



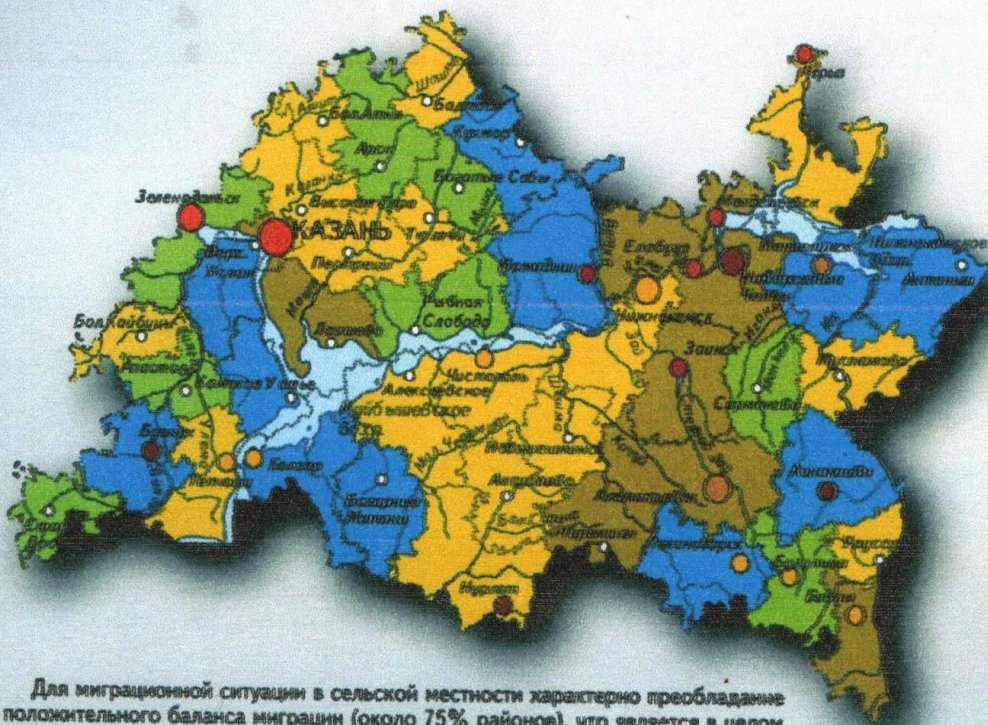
## ***Вывод № 3:***

- РТ - многонациональный субъект РФ (115 народов);
- Татар – 53,2 %
- Русских – 39,7 %
- Численность татарского населения растет за счет более высокой рождаемости и реэмиграции татарского населения в РТ из стран Ближнего зарубежья.



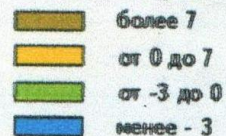
# Миграционные процессы в РТ

## ВНУТРЕННЯЯ МИГРАЦИЯ НАСЕЛЕНИЯ



Для миграционной ситуации в сельской местности характерно преобладание положительного баланса миграции (около 75% районов), что является в целом положительной тенденцией. Для большинства городов (75%) также характерен положительный миграционный оборот.

## ВНУТРЕННЯЯ МИГРАЦИЯ НАСЕЛЕНИЯ ( в расчете на 1000 жителей, промилле, 2003 г.) по административным районам



## по городам республиканского значения



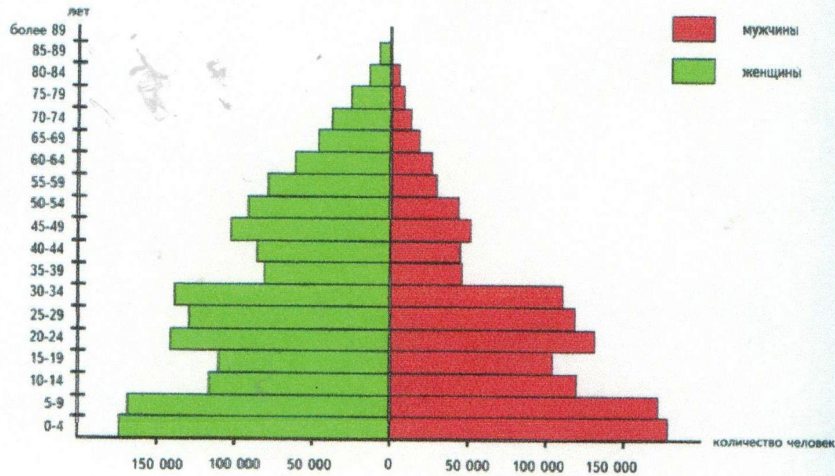
## ВНЕШНЯЯ МИГРАЦИЯ НАСЕЛЕНИЯ



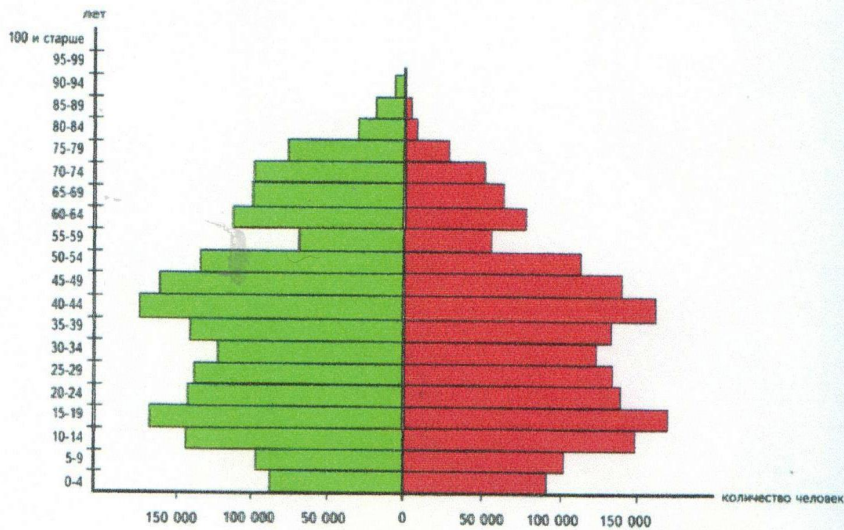


СОСТАВ НАСЕЛЕНИЯ ПО ПОЛУ И ВОЗРАСТУ

1959 г. (по данным переписи населения)



2002 г. (по данным переписи населения)

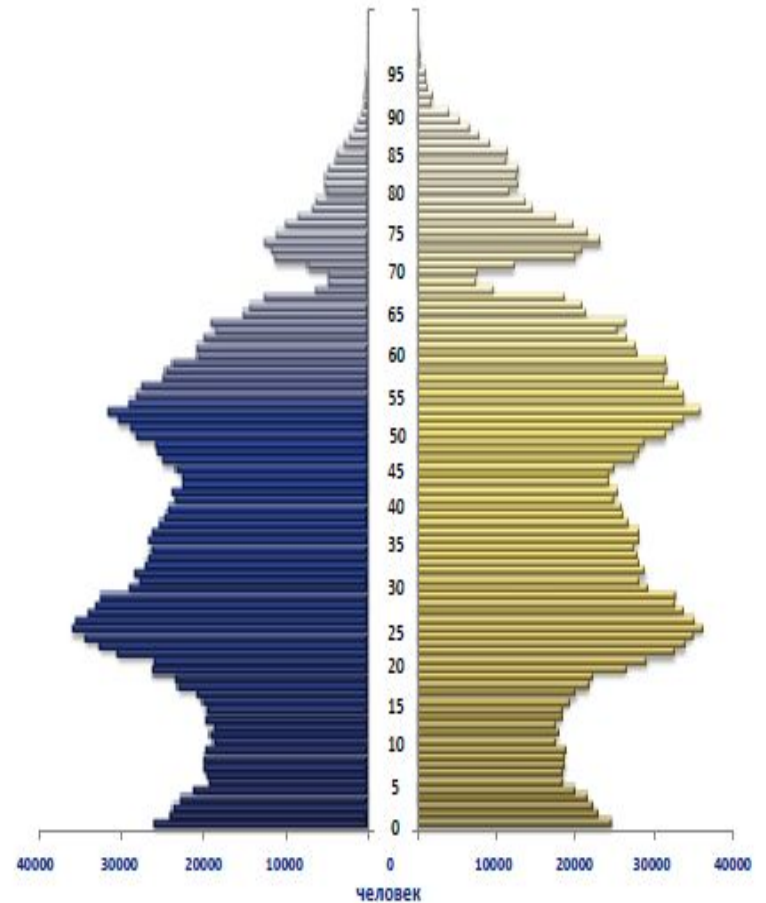


ВОЗРАСТНО-ПОЛОВАЯ СТРУКТУРА НАСЕЛЕНИЯ РЕСПУБЛИКИ ТАТАРСТАН НА НАЧАЛО 2012 ГОДА

Мужчины

возраст, лет

Женщины



# Возрастные группы

Группы по возрастам	1994 год, %	2012 год, %
Дети, подростки	25,2	17
Трудоспособно е население	56	61,2
Пенсионеры	18,8	21,8



## ***Вывод № 4:***

- Женщин – 53,8 %
- Мужчин – 46,2 %
- Численность трудоспособного населения преобладает;
- Армия пенсионеров продолжает увеличиваться.

# Занятость населения

Отрасли н/х	1992 г	2007 г
Промышленность	35,8	21
Сельское и лесное хозяйство	16,3	7
Транспорт и связь	6,7	7
Строительство	10,9	7
Торговля, общественное питание, бытовые услуги	8,1	14
Здравоохранение	4,8	8
Образование	9,9	13
Государственное управление	1,3	5
Финансовая деятельность	0,7	2