



Краснодарский край

Содержание:

- **Положение Краснодарского края на карте России**
- **Символика Краснодарского края (флаг)**
- **Герб Краснодарского края**
- **Общие сведения от крае**
- **Географическое положение**
- **Природные условия и ресурсы**
- **Краснодарский край в цифрах**
- **Население**
- **Карта плотности населения**
- **Национальный состав**
- **Карта полезных ископаемых**
- **Экономические преимущества и недостатки**
- **Специализация**
- **Основные отрасли промышленности**
- **Туризм – основная отрасль края**

Положение Краснодарского края на карте России



Символика Краснодарского края



Флаг Краснодарского края был принят 24 марта 1995 года. Позднее, 23 июня 2004 года, он был утвержден в новой редакции. Цвета флага синий, малиновый, зеленый. В центре флага расположен герб Краснодарского края, выполненный желтым цветом с оранжевыми контурами. В 1995-2004 годах использовался аналогичный флаг с изображением герба в старой редакции

Герб Краснодарского края

Герб Краснодарского края был принят 24 марта 1995 года, а в новой редакции 23 июня 2004 года. В основе он имеет изображение исторического герба Кубанской области. В зеленом щите золотая зубчатая стена, мурованная черным, с двумя такими же круглыми башнями и открытыми воротами. Между башен из-за стены выходят золотой пернач и два серебряных бунчука с золотыми остриями и на золотых древках. Выше российский геральдический орел (черный двуглавый, с золотыми клювами и червлеными (красными) языками), увенчанный коронами, из которых средняя больше и имеет лазоревые (синие, голубые) ленты, несущий на груди Кавказский крест (крест с мечами «За службу на Кавказе»). Щит увенчан княжеской короной, выше - штандарт Александра II. По сторонам за щитом накрест положены четыре лазоревых знамени с вензелями Екатерины II, Павла I, Александра I, Николая I. Древки штандарта и знамен лазоревые, наверху, кисти на шнурах и бахроме штандарта, знамен и подтоки - золотые. Древки штандарта и знамен перевиты двумя лентами орденов Ленина, соединенными под щитом бантом.



Общие сведения

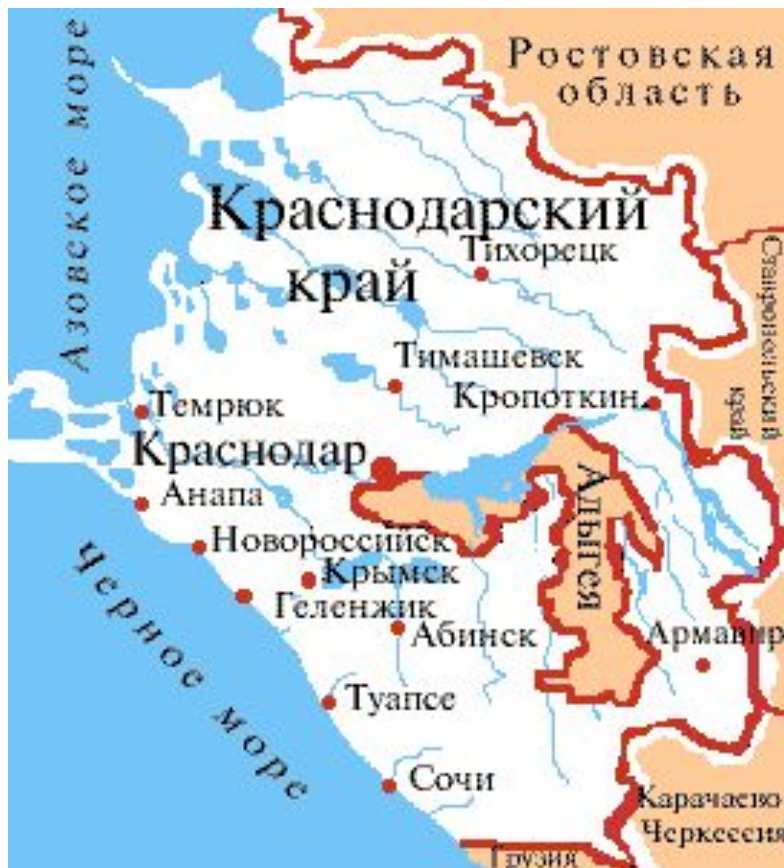
- Дата образования Краснодарского края — 13 сентября 1937 г.
- Территория Краснодарского края — 76 тыс. кв. км. Центр — г. Краснодар (764,6 тыс. жителей), основан в 1793 г.
- Расстояние от Москвы до Краснодара 1539 км.

- Краснодарский край выделен из состава Азово-Черноморского края 13 сентября 1937 года. Кубань - край двух морей - Азовского и Черного. Из общей протяженности границы - 1 540 километров, 740 километров из которых проходит вдоль моря. Край делится рекой Кубань на две части. Эти части - северная - равнинная, что составляет $\frac{2}{3}$ территории, южная - горная, что составляет $\frac{1}{3}$ части территории.

Географическое положение



Физико-географическое положение



Крайние точки:

Северная – х. Молчановка
Щербиновского р-на

Южная – село Веселое
Адлерского р-на

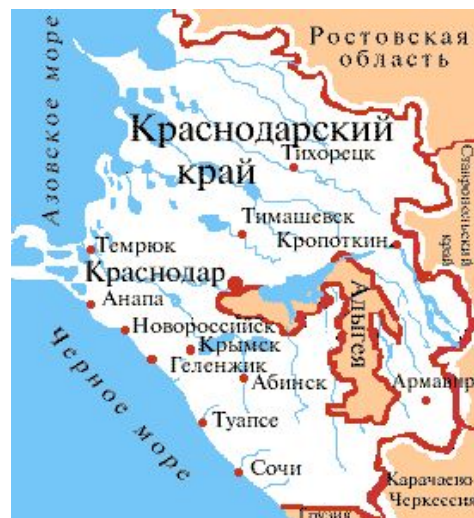
Западная – м. Тузла
Таманского п-ва

Восточная – х. Зеленчук-
Мостовой Отрадненского
р-на

- Географическое положение. Краснодарский край расположен на юге России; омывается с юго-запада Черным морем, с северо-запада — Азовским морем и Керченским проливом. Граничит: на севере — с Ростовской областью, на востоке — со Ставропольским краем, на юго-востоке — с Карачаево-Черкесской республикой, на юге — с Абхазией. Краснодарский край имеет также внутренние границы с Республикой Адыгея. Керченский пролив отделяет Краснодарский край от Украины.

Краснодарский край в цифрах

Административный центр	Краснодар
<u>Площадь</u> - Всего - % водн. пов.	<u>44-й</u> 75 500 <u>км²</u> 1,4
<u>Население</u> - Всего - <u>Плотность</u>	<u>3-й</u> прим. 5 121 000 (<u>2008</u>) прим. 67,1 чел./км ²
<u>ВРП</u> - Всего, в текущих ценах - На душу населения	371,2 млрд руб. (<u>2005</u>) 72,8 тыс. руб.
<u>Федеральный округ</u>	Южный
<u>Экономический район</u>	Северо-Кавказский
Глава администрации	Александр Ткачёв
<u>Гимн</u>	Гимн Краснодарского края
<u>Автомобильный код</u>	23,93
<u>Часовой пояс</u>	MSK MSK (UTC+3 MSK (UTC+3, летом MSK (UTC+3, летом UTC+4)



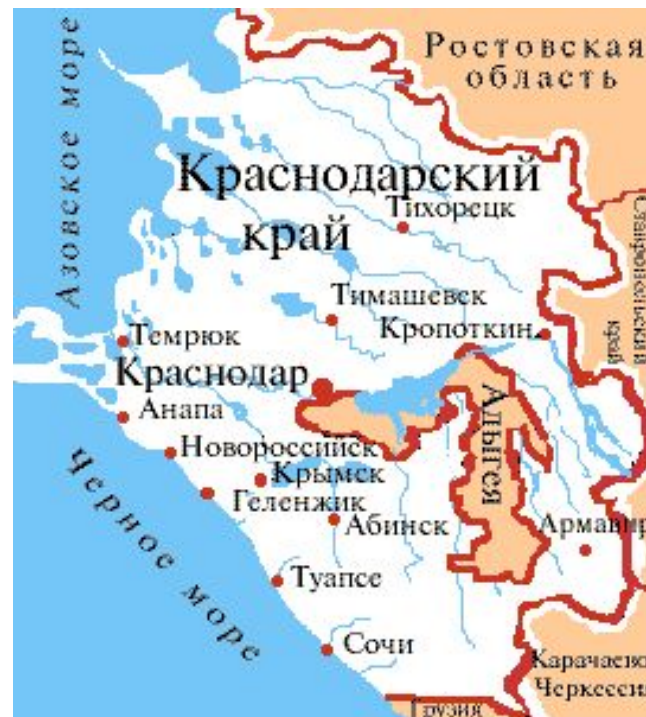
- Протяженность края в меридиональном направлении – 370 км, в широтном – 373 км.
- Протяженность внешних границ – 1540 км, из них морские – 740 км, сухопутные – 800 км. Внутренняя граница с Республикой Адыгея – около 1000 км.

Соседние государства:

- Грузия
- Турция
- Болгария
- Румыния
- Украина

Соседние регионы:

Ростовская область
Ставропольский край
Карачаево-Черкессия



Информация:

- Входит в состав Северо - Кавказского экономического района.
- Входит в состав Южного федерального округа.
- В составе края – 38 районов, 15 городов краевого и 11 городов районного подчинения, 21 поселок городского типа, 390 сельских административных округов, объединяющих 1719 сельских населенных пунктов.

Административная карта Краснодарского края



Губернатор Краснодарского края



Александр Николаевич Ткачев

Население

- На 1 февраля 2002 года – 5045, 4 тыс. чел.
- 53,3% - городское, 46,7 % - сельское.
- Средняя плотность – 66 чел на км кв., от Анапы до Сочи – 1973 чел. на км кв.
- До 1990 года – положительный естественный прирост, 1990 – нулевой, а затем началось сокращение численности населения края.
- С 1999 года – механический прирост за счет мигрантов.

Население

Центр края - г. Краснодар
 Территория - 76,0 тыс. км²
 Население - 5047,3 тыс. чел.

УСЛОВНЫЕ ЗНАКИ

- КРАСНОДАР** центр края
- ЛАБИНСК** центры муниципальных образований
- **НЕФТЕГОРСКИ** города и поселки городского типа
- Удобная сельские населенные пункты
- ▬ государственные границы
- ▬ границы субъектов Российской Федерации
- ▬ железные дороги, туннели

Масштаб 1:2025000



НАСЕЛЕННЫЕ ПУНКТЫ С ЧИСЛОМ ЖИТЕЛЕЙ

- более 600 000
- 100 000 - 350 000
- 50 000 - 100 000
- 30 000 - 50 000
- 10 000 - 30 000
- менее 10 000
- Крупные сельские населенные пункты

ГОДЫ ОБРАЗОВАНИЯ ГОРОДСКИХ ПОСЕЛЕНИЙ

- 1793
- 1838 - 1900
- 1901 - 1917
- 1921 - 1950
- 1951 - 1990

ПЛОТНОСТЬ СЕЛЬСКОГО НАСЕЛЕНИЯ (число жителей на 1 кв. км.)

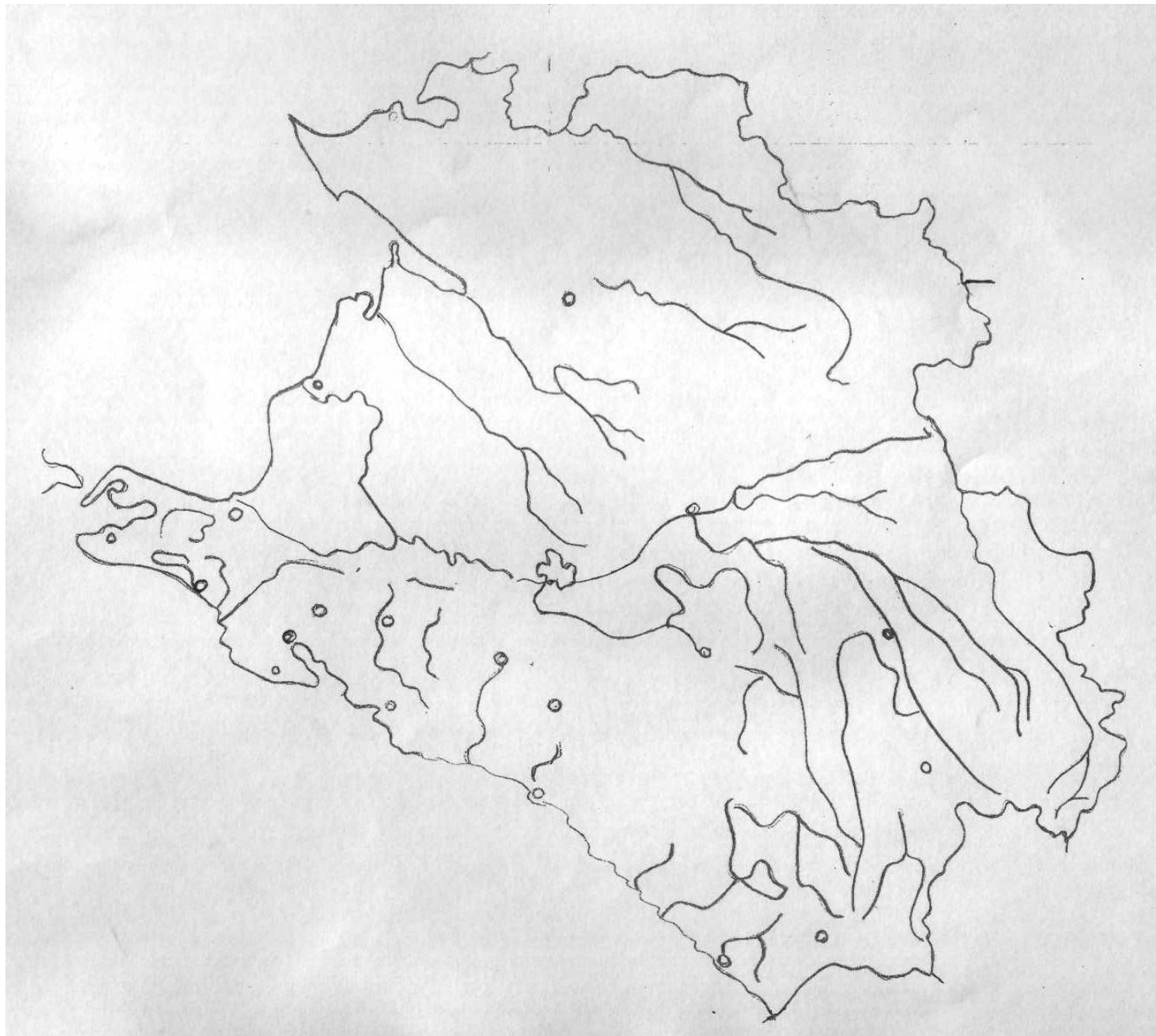
- более 45
- 30 - 45
- 15 - 30
- менее 15

Население.

- Краснодарский край занимает третье место в России по численности населения — 5,124 млн человек. Преобладающее население — русские, большинство которых относят себя к особому субэтносу — кубанскому казачеству, в разговорной речи которого присутствуют элементы украинского языка.
- На территории Краснодарского края также компактно проживают армяне (район Армавира), греки. В крае живет также значительное число этнических украинцев.
- Несмотря на отрицательный естественный прирост, общая численность населения края быстро растет за счет мигрантов из республик Северного Кавказа и Закавказья.

Национальный состав (тыс. чел.):

- Русские – 4294,01
- Армяне – 246,46
- Украинцы – 193,58
- Белорусы – 37,88
- Греки – 30,79
- Адыгейцы - 19,3
- Грузины – 18,18
- Татары крымские – 17,0
- Немцы – 14,70
- Азербайджанцы – 14,13
- Цыгане – 13,68
- Молдаване – 10,06
- Мордва – 7,03



Природные условия

- Краснодарский край расположен в западной высокогорной части Большого Кавказа и на Кубано-Приазовской низменности. Высшая точка — 3256 м.
- Главная река: Кубань. На территории края расположены Тшикское, Шапсугское и Краснодарское водохранилища, много мелких карстовых озер, на полуострове Тамань и побережье Азовского моря — озера-лиманы.
- Климат от умеренно континентального до субтропического; средняя температура января от -4 градусов (на равнине) до +5 градусов (на побережье), средняя температура июля +22...+24 градуса, в горах (на высоте 2200 м) соответственно -8 и +13 градусов; количество осадков — 400—3200 мм в год.
- На равнинах края распространены в основном черноземные почвы, в горах — горно-лесные и горно-луговые почвы. Растительность — широколиственные (бук, дуб) и темнохвойные горные (ель, пихта) леса, субальпийские и альпийские луга.

**Физическая карта
Краснодарский край
Республика Адыгея**
Масштаб 1:2025000

- НАСЕЛЕННЫЕ ПУНКТЫ**
- **КРАСНОДАР** Административные центры субъектов РФ
 - **СОЧИ** Города с населением более 100 000 чел.
 - **ГУЛЬКЕВИЧИ** Города с населением менее 100 000 чел.
 - **Успенское** Сельские населенные пункты
 - **ПСЕБАЙ** Поселки городского типа
 - **ТАМАНЬ** Поселки сельского типа

- ГРАНИЦЫ**
- государственные
 - субъектов Российской Федерации
- ПОЛЕЗНЫЕ ИСКОПАЕМЫЕ**
- нефть
 - природный газ
 - ртутные руды
 - поваренная соль
 - галит
 - известняк
 - мергель
 - песок, гравий
 - источники минеральной воды
 - источники термальной воды

- ГИДРОГРАФИЯ**
- Береговая линия морей
 - Озера, водохранилища, лиманы
 - Пересыхающие озера и лиманы
 - Реки
 - Болота



Экономические преимущества и недостатки

- Краснодарский край — один из самых **экономически развитых и инфраструктурно обустроенных в России**. Экономика края базируется на благоприятных природно-климатических условиях и многочисленном населении.
- **Основу составляет сельское хозяйство**, использующее естественно-плодородные и мелиорированные почвы. На территории края имеются посевы риса, кукурузы, клещевины, южной конопли, эфирномасличных культур. В некоторых районах вдоль побережья Черного моря развито производство чая, выращиваются цитрусовые, хорошо развито садоводство, табаководство (Новороссийск, Абрау-Дюрсо, Геленджик). Азовское море и реки края до сих пор богаты рыбой.
- **Черноморское побережье** края представляет собой почти непрерывную цепь курортов, среди которых выделяется г. Сочи. Много курортных местностей и на побережье Азовского моря. Из минеральных ресурсов можно выделить месторождения нерудных строительных материалов, а также небольшие запасы нефти и газа. Краснодарский край имеет также важнейшее внешнеэкономическое значение для России. Здесь расположены крупнейшие в стране нефтяные и зерновые терминалы (порты Новороссийск и Туапсе). В крае создана «особая эколого-экономическая зона с элементами СЗЭ», расположенная в районе крупнейшего в России города-курорта Сочи (более 300 тыс. жителей).
- Среди неблагоприятных условий функционирования экономики следует отметить **высокую степень загрязненности** почв, водоемов и водотоков, а также дефицит электроэнергии. Краснодарский край имеет также общую границу с **конфликтным регионом — Абхазией**.

Хозяйство края

1. Главное место в структуре промышленности отдано перерабатывающим производствам:
 - Пищевая отрасль - 42,8% всего объёма промышленной продукции;
 - Электроэнергетика - 13,5%;
 - Топливная отрасль - 10,5%;
 - Машиностроение и металлообработка - 9,5%;
 - Промышленность строительных материалов - 8%.
 - Химический и лесной комплексы - почти 3-4%
 - Лёгкая промышленность - всего 1,3 %.

Специализация

- По некоторым видам сельскохозяйственной продукции Краснодарский край занимает первое место в России. Здесь собирается: весь российский чай,
- Четверть всего зерна (в том числе более 80% риса),
- Производится треть сахара и растительного масла.
- В промышленности выделяется производство цемента и сборного железобетона.
- Переработка сельскохозяйственной продукции.

Основные отрасли промышленности:

- промышленность стройматериалов, плодоовощеконсервная, маслобойно-жировая, молочная, сахарная, мясная, рыбная;
- развита кожевенно-меховая, обувная, топливная промышленность.
- Краснодарский край является монополистом в России по производству токарных карусельных станков; машин для отвинчивания, смазки и завинчивания гаек, клеммных и закладных болтов; унифицированного оборудования для путеукладчиков

- Главное место в структуре промышленности отдано перерабатывающим производствам:
- Пищевая отрасль - 42,8% всего объёма промышленной продукции;
- Электроэнергетика -13,5%;
- Топливная отрасль - 10,5%;
- Машиностроение и металлообработка - 9,5%;
- Промышленность строительных материалов - 8%.
- Химический и лесной комплексы - почти 3-4%
- Лёгкая промышленность - всего 1,3 %.

- Лес - важнейшее "золото" Кубани, потому что имеет большое природоохранное значение и является основным источником древесины ценных пород Российской Федерации.
- Общая площадь лесов Краснодарского края составляет почти 2 тысячи Га. Имеющие промышленное значение дубовые и буковые массивы занимают 49% и 19% площади всех лесов.

Туризм – основная отрасль края

- Туризм - важная отрасль экономики Краснодарского края. Сочи, Геленджик, Анапа. Кто не слышал про эти города? В 2014 году в городе Сочи пройдёт Олимпиада. Это важнейшее событие для Российской Федерации. Мы можем гордиться тем, что нам выпала такая честь. В связи с проведением в городе Сочи олимпиады 2014 года ожидается приток инвестиций в инфраструктуру Черноморского побережья Краснодарского края. Также в последнее время активно развивается туристическая отрасль на побережье Азовского моря.