


Стародавній Єгипет очима Геродота



Геродот Галікарнасський

(між 490 і 480 до н. е. — близько 425 до н. е.)

- Давньогрецький історик
- географ;
- картограф-мандрівник;
- «батько історії».

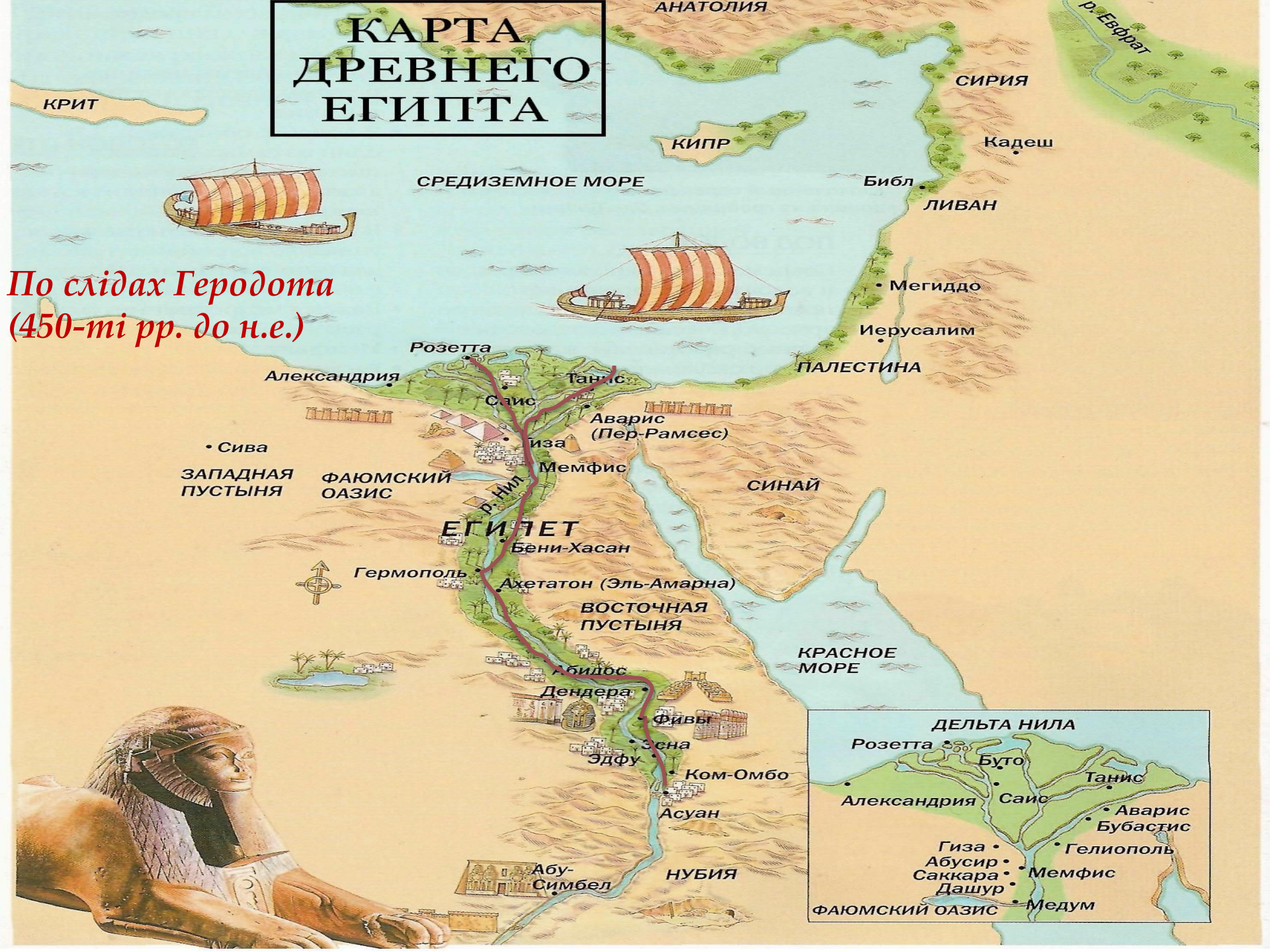


Періодизація історії Стародавнього Єгипту

- I. IV тис. до н. є. — додинастичний період.
- II. 3000—2778 рр. до н. є. — Раннє царство.
- III. 2778—2263 рр. до н. є. — Давнє (Старе) царство.
- IV. 2263—2040 рр. до н. є. — I Перехідний період.
- V. 2160—1785 рр. до н. є. — Середнє царство.
- VI. 1785—1580 рр. до н. є. — II Перехідний період.
- VII. 1580—1085 рр. до н. є. — Нове царство.
- VIII. 1085—950 рр. до н. є. — III Перехідний період.
- IX. 950—525 рр. до н. є. — Пізнє царство.
- X. 525-332 рр. до н. є. — Перський період.

КАРТА ДРЕВНЕГО ЕГИПТА

По слідах Геродота
(450-ті рр. до н.е.)



«Дар Нілу»


- **«Єгипет широкий, суцільно низинний, багатий на воду і покритий мулистими наносами...»** - землі придатні для землеробства;
- **«Адже малоземельні народи вимірюють свою землю оргіями, ті ж, що багатші землею, - стадіями, ще багатші - парасангами, а найбагатші - схенами. Парасанга ж становить 30 стадій, а кожен схен дорівнює 60 стадій. Тому довжина єгипетського узбережжя дорівнює 3600 стадій.»** - багата на землі та територію країна.
- **«Від Геліополя вглиб країни Єгипет звужується. Тут з одного боку він обмежений Аравійськими горами, які безперервно тягнуться з півночі на південь, аж до так званого Червоного моря... »** - Єгипет неоднорідний за географічною структурою.

Звичайі та побут Єгиптян

«Подібно до того, як небо в Єгипті інакше, ніж де-небудь в іншому місці, і як річка у них відрізняється особливими природними властивостями, так і звичайі у єгиптян майже в усіх відношеннях протилежні вдачі та звичаям інших народів... »



Їжа



Житло

Релігія







