

Тема урока: Современная политическая карта мира. Классификация и типология стран.

ПЛАН УРОКА:

Урок № 2

I. Классификация стран:

- 1) по величине территории;
- 2) по численности населения;
- 3) по ГП;
- 4) по уровню социально-экономического развития;

II. Типология стран мира по государственному строю.

III. Доля ЭРС и РС в мировой экономике.



КЛАССИФИКАЦИЯ СТРАН МИРА.

КЛАССИФИКАЦИЯ ПО РАЗМЕРАМ
ТЕРРИТОРИИ:
ГИГАНТЫ; СРЕДНИЕ; МИКРОГ-ВА

ПО ЧИСЛЕННОСТИ НАСЕЛЕНИЯ

Гиганты:

1. Россия
2. Канада
3. Китай
4. США
5. Бразилия
6. Австралия
7. Индия
8. Аргентина
9. Казахстан
10. Судан

Государства с населением более 100 млн.

1. Китай 1,4 млрд.
2. Индия 1,2 млрд.
3. США 280 млн.
4. Индонезия 200 млн.
5. Бразилия 161 млн.
6. Бангладеш 148 млн.
7. Россия 145 млн.
8. Пакистан 143 млн.
9. Япония 126 млн.
10. Нигерия 125 млн.

КЛАССИФИКАЦИЯ СТРАН ПО ГЕОГРАФИЧЕСКОМУ ПОЛОЖЕНИЮ

страны-архипелаги
(Япония)

островные
(Куба)

полуостровные
(Италия)

приморские
(Франция)

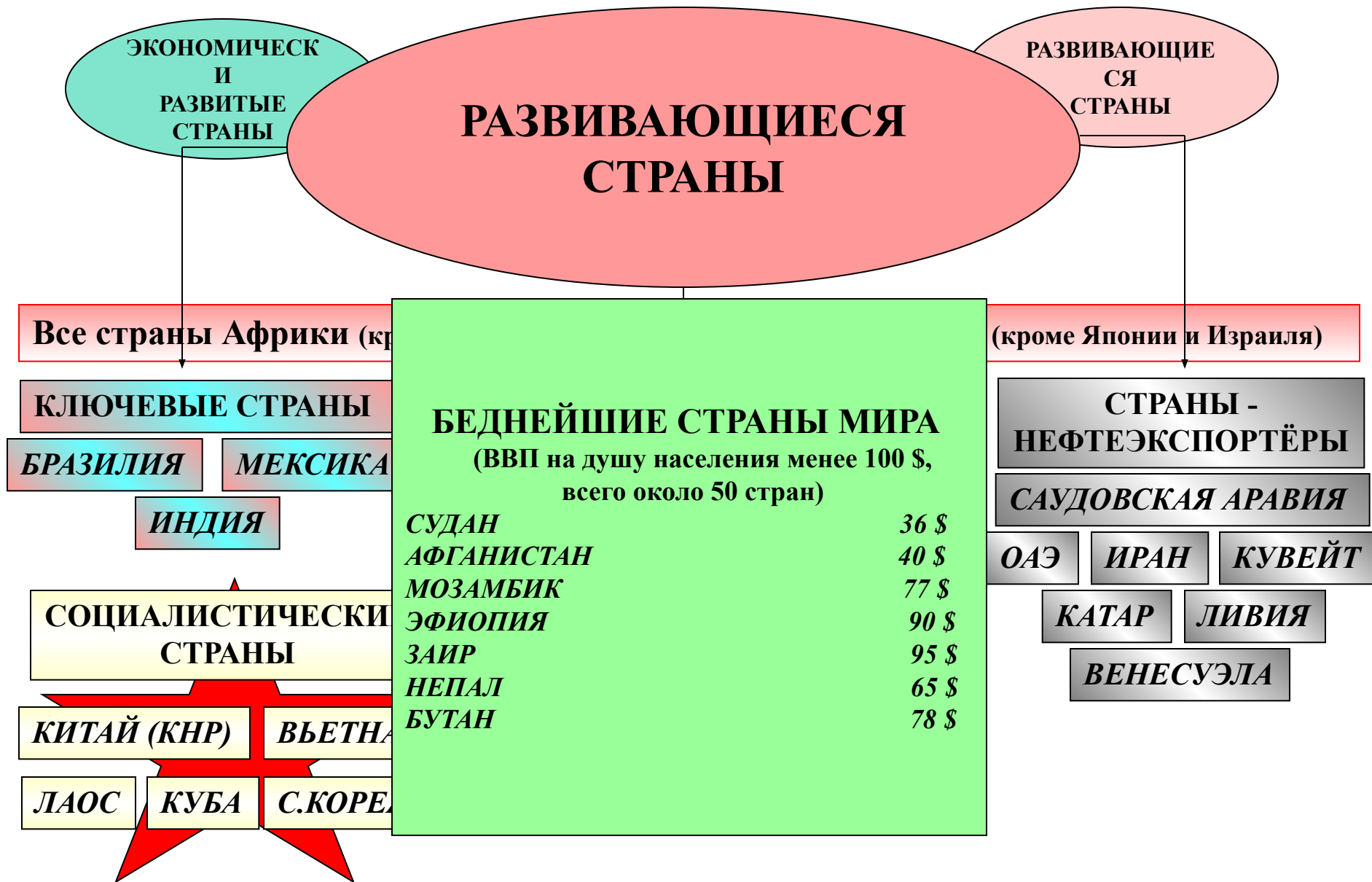
не имеющие
выхода к морю
(Словакия)



КЛАССИФИКАЦИЯ СТРАН ПО УРОВНЮ СОЦИАЛЬНО-ЭКОНОМИЧЕСКОГО РАЗВИТИЯ



КЛАССИФИКАЦИЯ СТРАН ПО УРОВНЮ СОЦИАЛЬНО-ЭКОНОМИЧЕСКОГО РАЗВИТИЯ



ТИПОЛОГИЯ СТРАН ПО ГОСУДАРСТВЕННОМУ СТРОЮ

Государственно-территориальное устройство

УНИТАРНЫЕ

*Франция
Польша
Венгрия
Китай*

ФЕДЕРАТИВНЫ
Е

*Государства, имеющие в своем составе самоуправляемые территории.
(21 гос-во в мире)*

*Россия (респ., края, обл.)
Индия (штаты)
ФРГ (земли)
США (штаты)*

*Пользуясь учебником (Тема 1, §3), дайте определения **КОЛОНИИ**:*

*Унитарное государство -
Гибралтар (Великобр.)
Конституционная монархия -
Гвiana (Франц.)
Абсолютная монархия -
Теократическая монархия -*

Форма правления

РЕСПУБЛИКА

Государства в которых высшая законодательная власть принадлежит парламенту, а исполнительная - правительству

МОНАРХИЯ


30 государств

- конституционная
(Япония, Великобритания)
- абсолютная
(ОАЭ, Кувейт)
- теократическая
(Ватикан, Бруней, Саудовская Аравия)

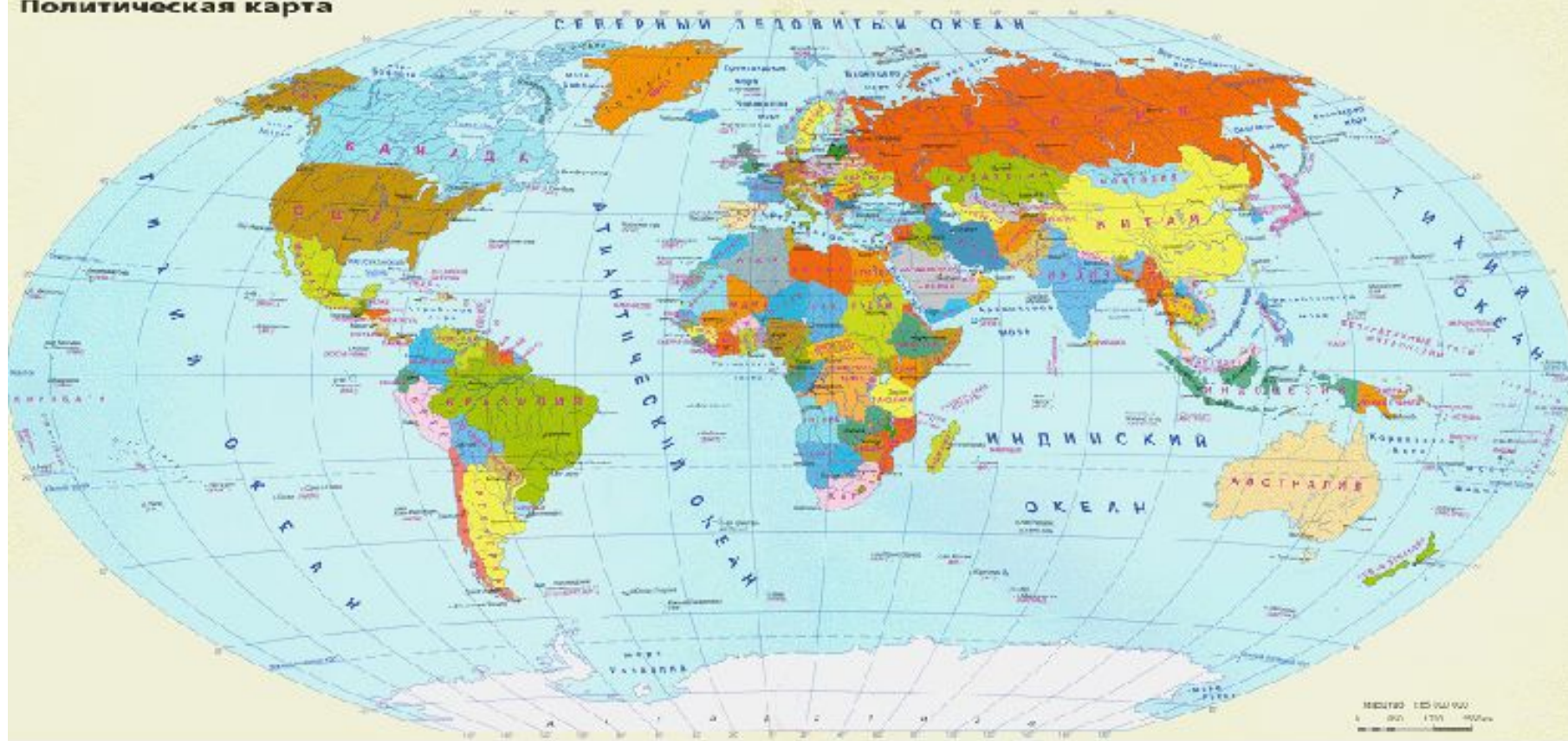
СОЦИАЛИСТИЧЕСКИ
Е

РЕСПУБЛИКИ

*Китай (КНР)
Вьетнам
Сев. Корея (КНДР)
Куба
Лаос*



Политическая карта



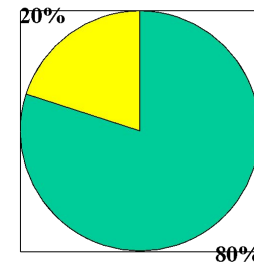
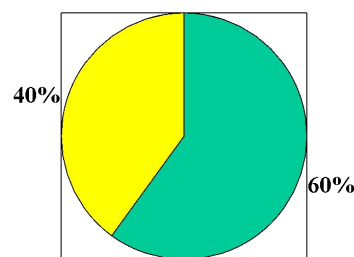
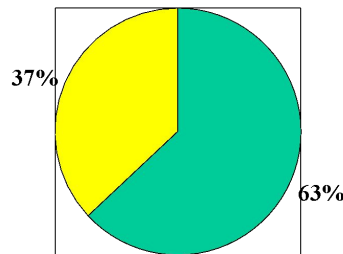
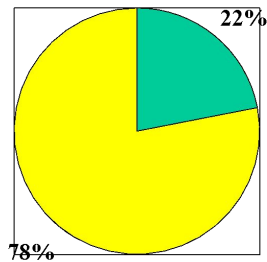
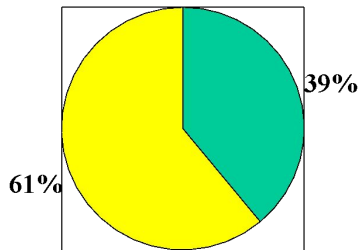
Площадь

Население

ВВП

Промышленность

Экспорт



■ ЭРС

■ РС

Диаграммы: «ДОЛЯ ЭРС И РС В МИРОВОЙ ЭКОНОМИКЕ»