


Общая экономико-географическая характеристика Африки: территория, ресурсы, население

АФРИКА



Не так название важно для страны и очертания не так важны, как важно то, кто в том краю живет, зачем живет и чем живет народ. Узнать любой страны особый нрав мы сможем, лишь людей ее узнав. «Чья Африка?» — спросите у меня, и я отвечу вам: «Она моя, до смерти, до скончания времен — родная мать для всех, кто здесь рожден!»

*Аяльнэх Мулату,
современный эфиопский поэт*

План урока:

1. Территория, границы, положение. Государственный строй.
2. Природные ресурсы и условия: важнейший фактор развития стран.
3. Население: особенности воспроизводства, состава и размещения.

Размеры и состав территории

АЗИЯ



Африка - второй по площади континент мира, 1/5 часть суши, занимает территорию 30,3 млн.км².

55 стран с островными

Крупнейшие страны:
1. Судан,
2. Алжир
3. Конго (Заир)



АФРИКА

1 - Тунис	5- Габон	9 - Гана
2 - Зимбабве	6 - Конго (Браззавиль)	10 - Кот-д'Ивуар
3 - Ботсвана	7 - Камерун	11 - Гвинея
4 - Уганда	8 - Буркина-Фасо	12 - Сенегал

Государственный строй стран Африки

55 стран (с островными)

Республики –

По форме
правления

Монархии:

Унитарные –

По форме
территориального
устройства

Федеративные:

- Международные организации:

Государственный строй стран Африки

55 стран (с островными)

Республики –
большинство

По форме
правления

Монархии:
1. Марокко
2. Свазиленд
3. Лесото

Унитарные –
большинство

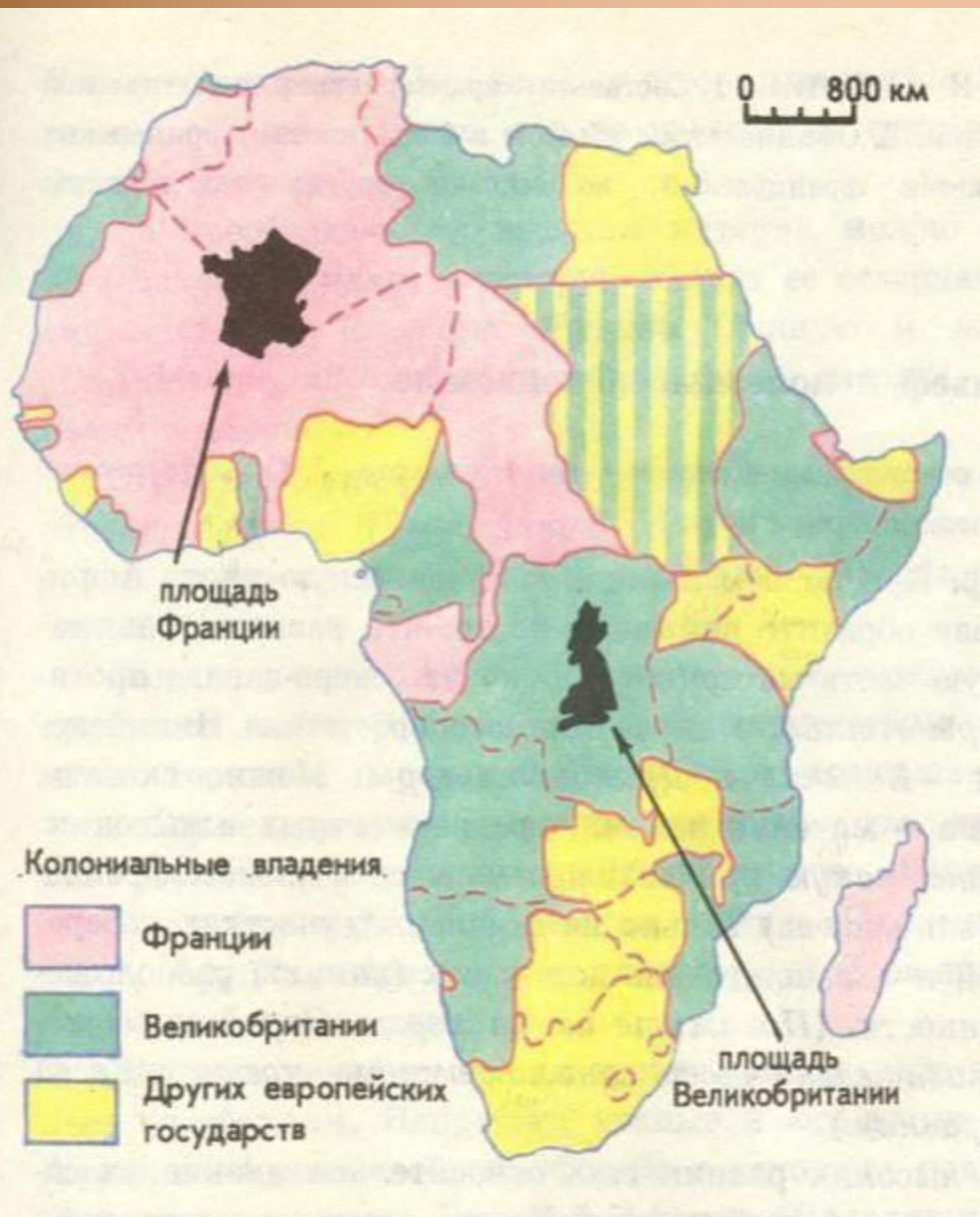
По форме
территориального
устройства

Федеративные:
1. Нигерия
2. ЮАР
3. Эфиопия
4. Коморские острова



- Международные организации: ОАЕ

В прошлом Африка – колониальный материк



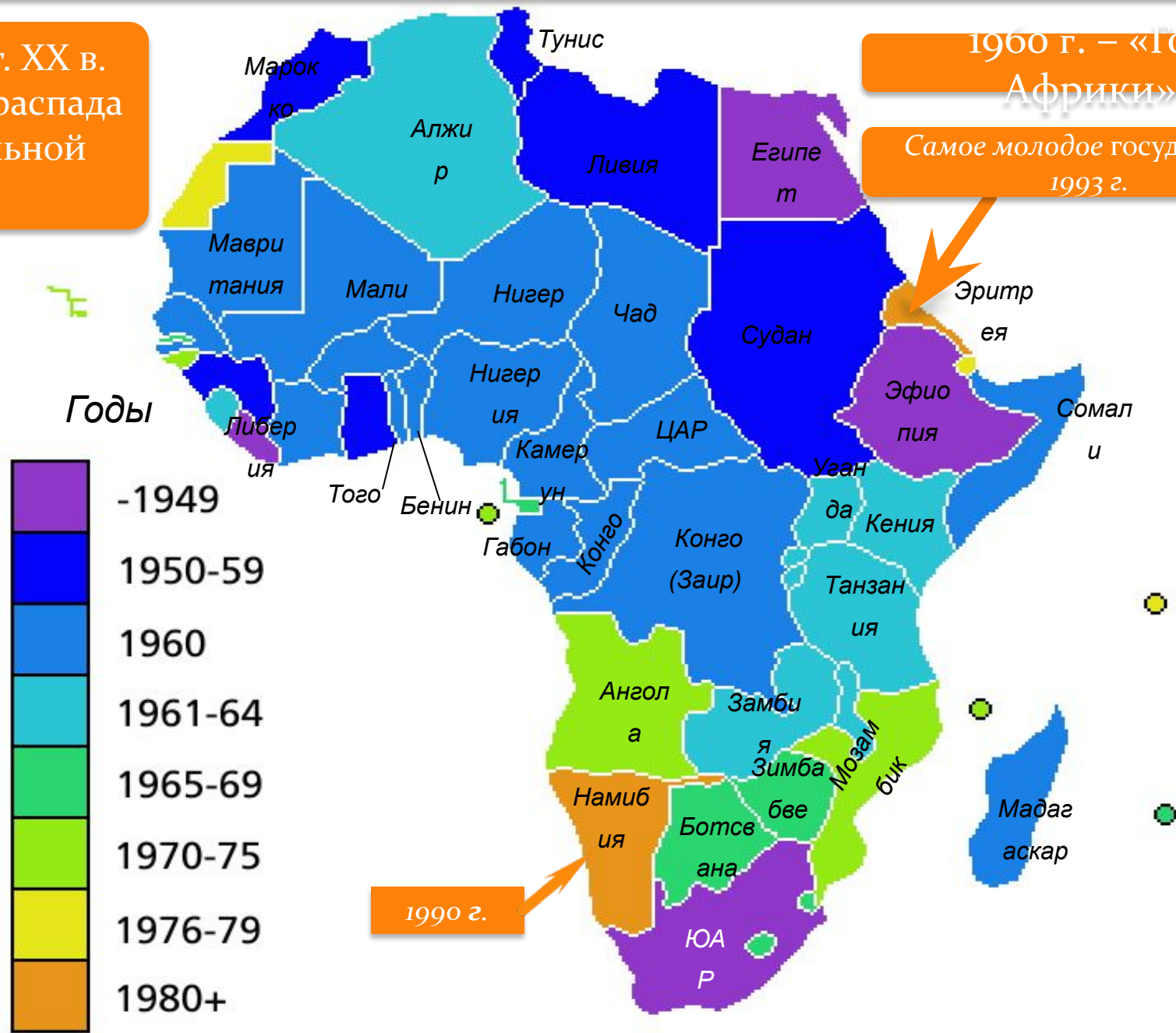
- XIX в. – нач. XX в. – колониальный раздел Африки. В руках европейцев находились 90% территории. Самые большие колонии имели Франция и Великобритания. Обширные владения были у Германии, Италии, Португалии, Испании, Бельгии.
- К началу XX века вся Африка превратилась в колониальный материк и это во многом предопределило её отсталость.
- Границы в Африке «кроились» без учета этнических особенностей: 40% границ проходят по параллелям и меридианам, 30% – по прочим прямым линиям, 25% - по природным рубежам. Впоследствии это породило многочисленные межэтнические и религиозные конфликты.

Страны, получившие независимость во второй половине XX в.

50-е гг. XX в.
- начало распада
колониальной
системы

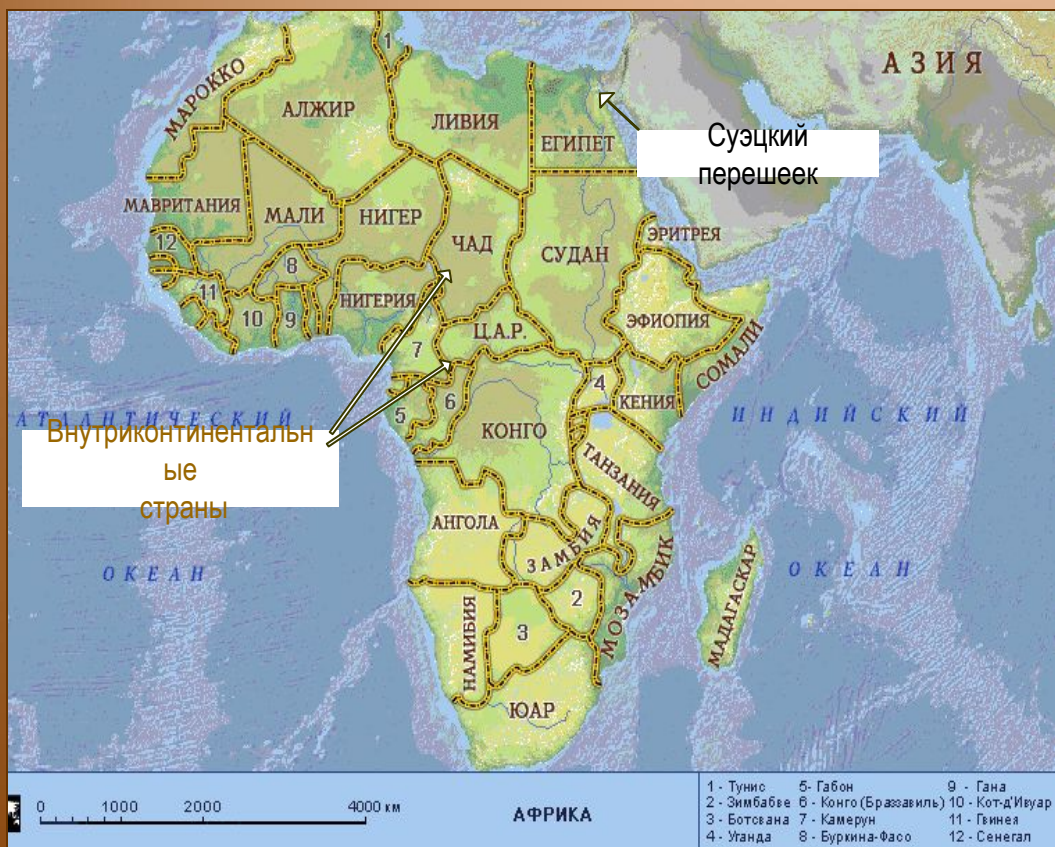
1960 г. – «Год
Африки»

Самое молодое государство,
1993 г.



Мы оцениваем экономико-географическое положение Африки

Задание 1: используя план и географические карты, оцените экономико-географическое положение Африки. Запишите ответы в тетрадь.



План:

1. Положение по отношению к соседним регионам.
2. Наличие или отсутствие выхода к морям и океанам.
3. Положение по отношению к главным сухопутным и морским транспортным путям.
4. Положение по отношению к сырьевым базам, главным районам сбыта продукции.
5. Вывод о влиянии ЭГП на развитие региона.

№

Особенности ЭГП

Оценка для развития экономики

Оценка ЭГП Африки

№	Особенности ЭГП	Оценка для развития экономики
1.	Связь с Евразией Суэцким перешейком	Близость к рынкам сырья и сбыта продукции
2.	Приморское положение стран континента	Возможность торговли со странами мира через два океана и Средиземное море, развитие морского транспорта
3.	Положение на пересечении главных морских транспортных путей из Европы в Азию и Америку (Суэцкий канал)	Положительное влияние на развитие торгово-экономических связей
4.	Внутриконтинентальное положение 15 стран (в том числе на расстоянии более, чем 1,5 тыс.км)	Отрицательно сказывается на социально-экономическом развитии данных стран

Вывод: экономико-географическое положение и его изменение во времени (положение в стороне, а затем на пересечении транспортных путей) в целом способствует развитию экономики региона

Природные ресурсы и условия

Виды ресурсов	Оценка обеспеченности
Минеральные	<p>1 место в мире по запасам руд марганца, хромитов, бокситов, золота, алмазов, фосфоритов.</p> <p>Страны, богатые несколькими видами ресурсов: ЮАР, Конго (Заир), Гвинея.</p> <p>Страны, богатые 1-2 видами ресурсов: Алжир, Ливия, Нигерия (нефть, газ); Либерия (железные руды), Замбия (медь), Марокко (фосфориты), Гана (золото).</p> <p>Страны, бедные ресурсами: Эфиопия, Мали, Сомали, Чад.</p> <p>Вывод:</p>
Земельные (почвенные)	<p>Запасы значительны (30,3 млн.км²). На 1 жителя приходится больше обрабатываемых земель, чем в Азии и Латинской Америке.</p> <p>Проблема: деградация земель, опустынивание;</p>
Агроклиматические	<p>Избыток тепла и неравномерное распределение влаги. Возможен сбор 2-3 урожаев в год при искусственном орошении в аридных районах.</p> <p>Проблема: засухи</p>
Лесные	<p>3 место в мире по площади лесов после Латинской Америки и России.</p> <p>Неравномерное размещение лесов (наиболее обеспеченные страны Конго, Габон).</p> <p>Проблема: уничтожение тропических лесов из-за нерегулируемой вырубki</p>


Вывод: Африка чрезвычайно богата разнообразными природными ресурсами, среди которых ведущее значение имеют минеральные ресурсы. Самая богатая полезными ископаемыми страна Африки – ЮАР. Имеющиеся ресурсы и условия создают природные предпосылки для развития промышленности и сельского хозяйства, однако между отдельными странами существуют большие контрасты в обеспеченности природными ресурсами, а также в природных условиях.

Минеральные ресурсы Африки




-  нефть,
-  железные руды
-  марганцевые руды
-  бокситы
-  медные руды
-  хромовые руды
- золотые руды
- алмазы
- фосфориты

Население Африки



План:

1. Численность и особенности воспроизводства.
2. Состав (структура) населения.
3. Размещение населения, миграции.
4. Уровни, темпы и формы урбанизации. Главные города и городские агломерации.



Особенности воспроизводства населения

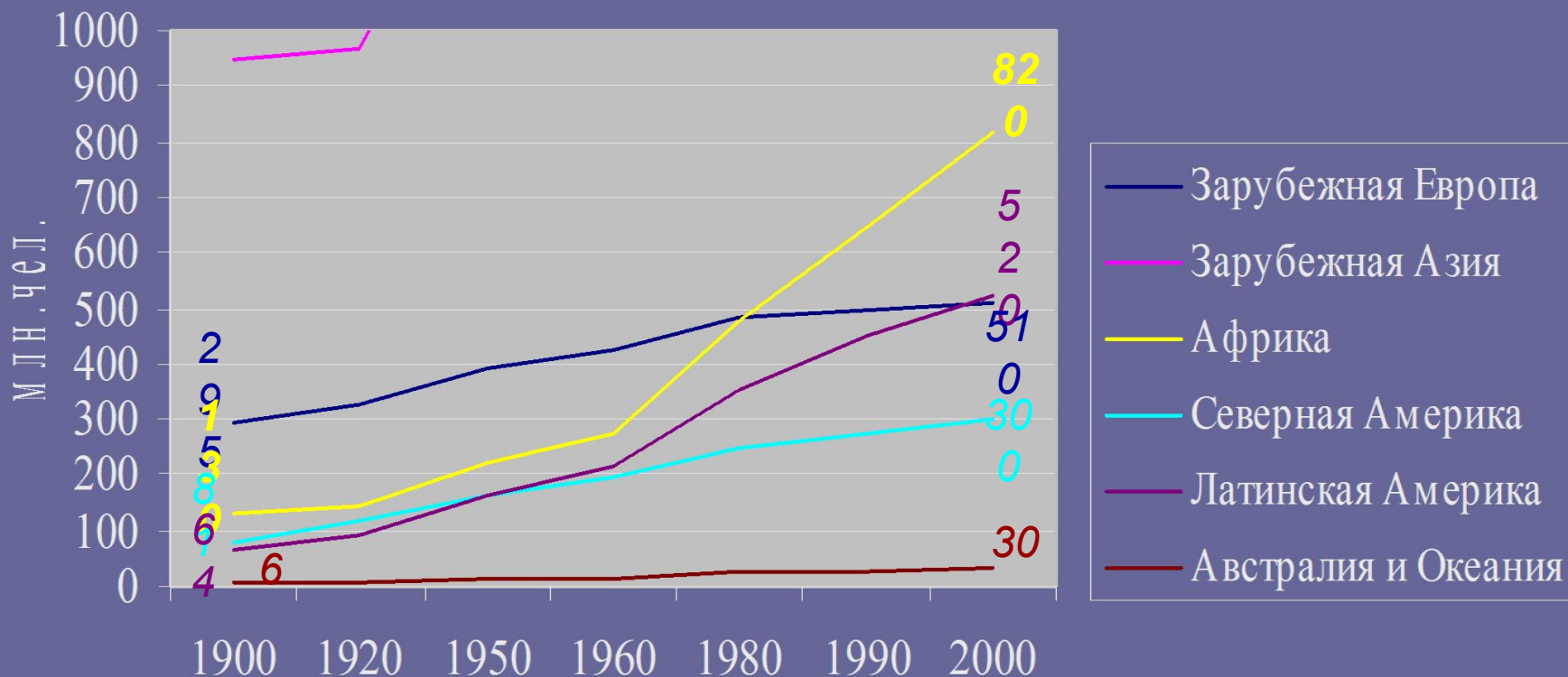
«Не иметь денег – беда. Но не иметь детей – значит быть бедняком вдвойне»

Численность населения 905
млн. чел. (2005 г.)

Нигерия – 132 млн.
чел.

«Формула» воспроизводства
 $37-16=22$ (II тип)

Темпы роста населения по регионам мира в XX в.



Африка – эпицентр демографического «взрыва»!

Состав (структура) населения

Этнический состав

300-500 этносов

Расы: негроидная – 53%, европеоидная - 25%.

Народы нигеро-кордофанской (50%), афразийской (30%), нило-сахарской языковых семей

Межэтнические конфликты!

Возрастной состав

Дети – 43%

Взрослые – 52%

Пожилые – 5%

Самая высокая доля детей!
Доля ЭАН - менее 40%

Половой состав

М / Ж = 986 / 1000

В 10 странах преобладает мужское население

Примерное равенство полов

Религиозный состав

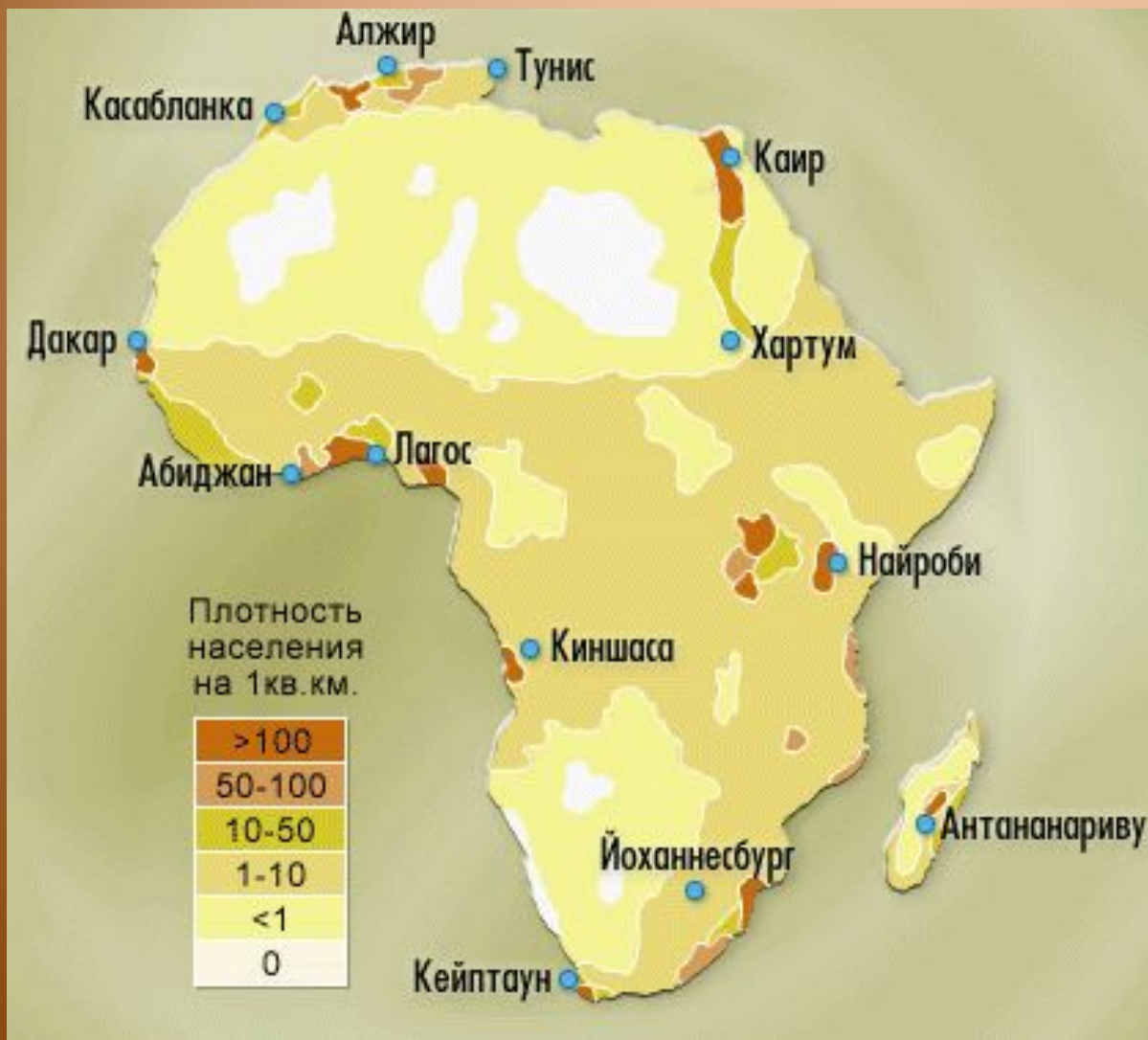
Север – ислам

Центр – местные верования

Юг – христианство



Размещение населения. Уровень и темпы урбанизации



Средняя плотность 34 чел./км².

Дельта Нила – 1700 чел./км²,
Сахара – менее 1 чел./км²

Уровень урбанизации - 39%

г. Лагос – 12,5 млн. чел.

г. Каир – 10,8 млн. чел.

Миграции:

трудовые (село-город), «утечка умов», беженцы (7 млн.чел)



Неравномерное размещение населения. Самый низкий уровень и самые высокие темпы урбанизации – «городской взрыв»! «Ложная» урбанизация .

Проблемы населения

Население Африки вымирает быстрее, чем погибали люди во время Мировых войн.

Африка – регион межэтнических конфликтов. Всего за постколониальный период в Африке было зарегистрировано более 40 вооруженных конфликтов, в ходе которых погибли около 10 млн. человек. Зачастую конфликты приобретали характер **геноцида**. Гражданские войны в ряде стран вели к массовым перемещениям беженцев.

В Африке ежегодно заражаются **малярией** около 300 миллионов человек, из которых 1 миллион погибает.

Каждый третий житель Африканского континента заражён **ВИЧ-инфекцией**. Более половины зараженных – молодые люди в возрасте до 30 лет. По прогнозам до 2020 года в Африке от СПИДа погибнут 55 миллионов человек.



Голод и недоедание убивают ежегодно до 6 млн. человек, из них 5 млн. – дети, которые умирают от излечимых болезней: кишечных инфекций, пневмонии, малярии, кори. По прогнозам ВОЗ к 2015 году от различных заболеваний умрут около 120 миллионов человек.

Средняя продолжительность жизни в Африке – 50 лет (2003 г.).