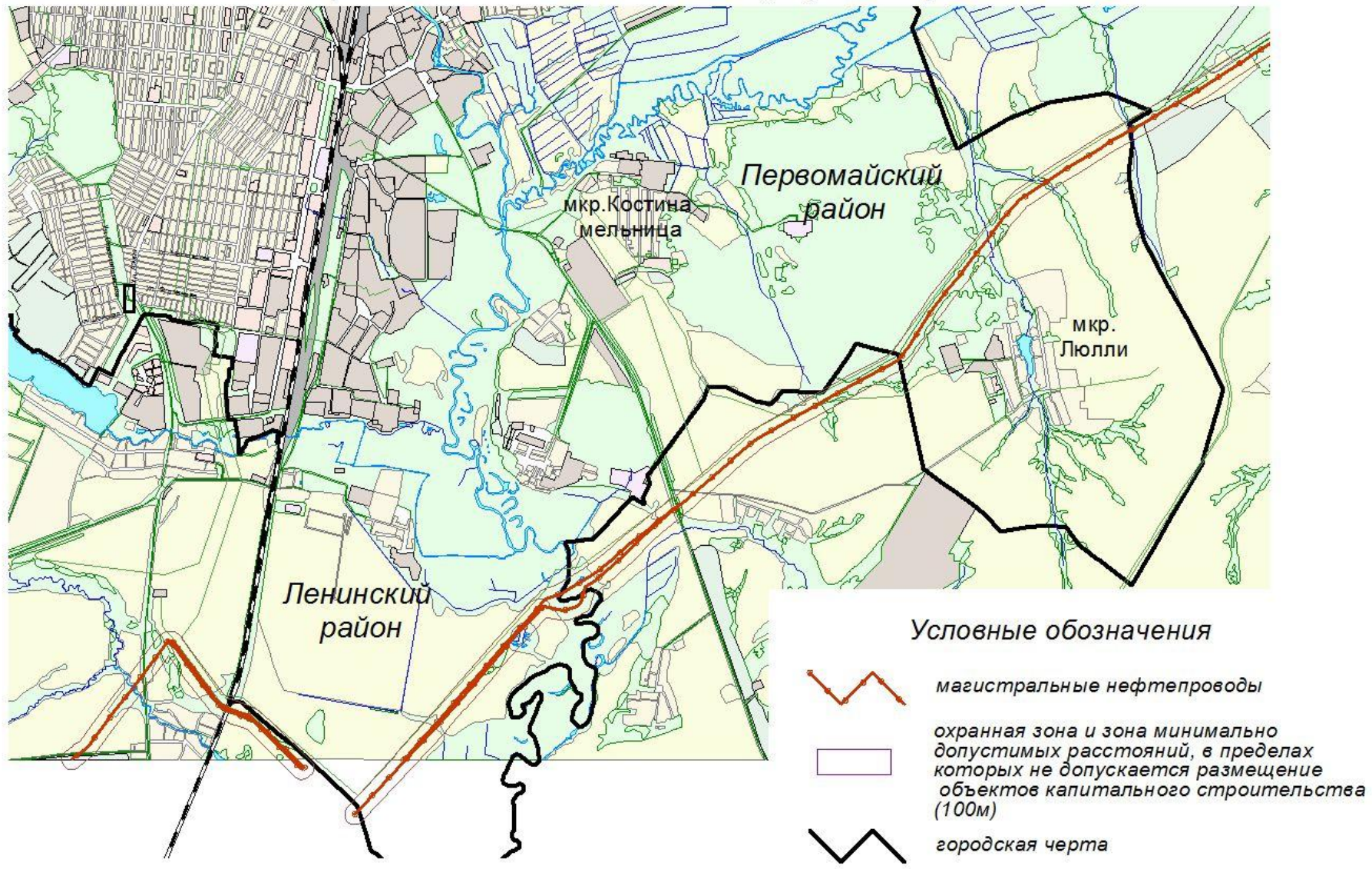


Предложения
заинтересованных лиц по
внесению изменений в
Генеральный план города
Ижевска

2.

Удмуртское районное нефтепроводное управление АО "Транснефть-Прикамье"
Рассмотреть возможность выноса за городскую черту территории, в пределах которой
располагается магистральный нефтепровод "Киенгоп-Набережные Челны",
его охранный зона и зона минимально допустимых расстояний



3.

ТСЖ «Единство», ТСЖ «Солнечный», ТСЖ «Уютный дом», Русских О.Н., Русских Д.Г.,
Вахрушев А.Г, ООО «Петрова-1»

Изменить трассировку (или исключить из транспортной схемы) перспективной
магистральной улицы районного значения – продолжение улицы Школьной до ул. Кирова



Условные
обозначения



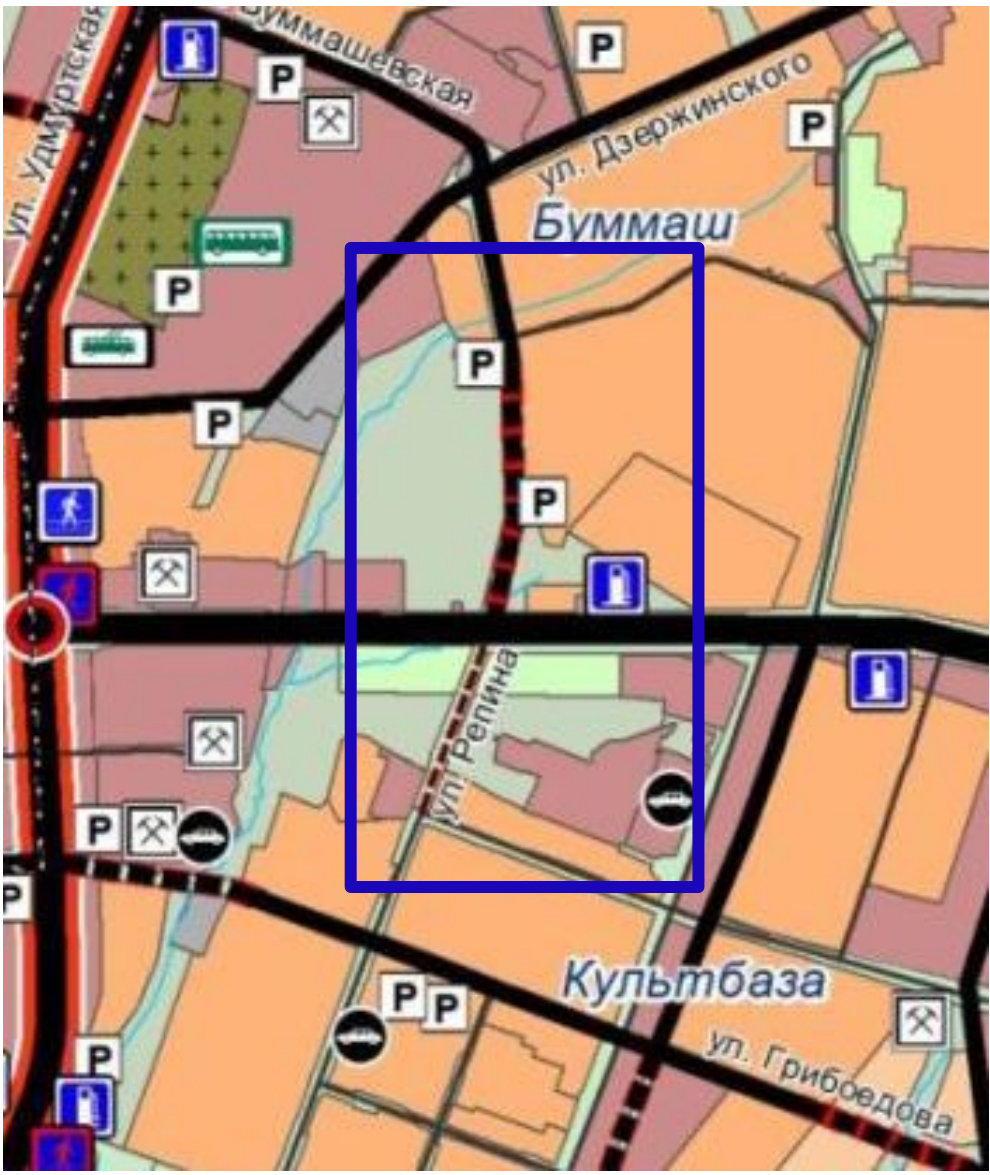
Участок улицы, в отношении
которой
предлагается внесение изменений

4.

Александров О.В.

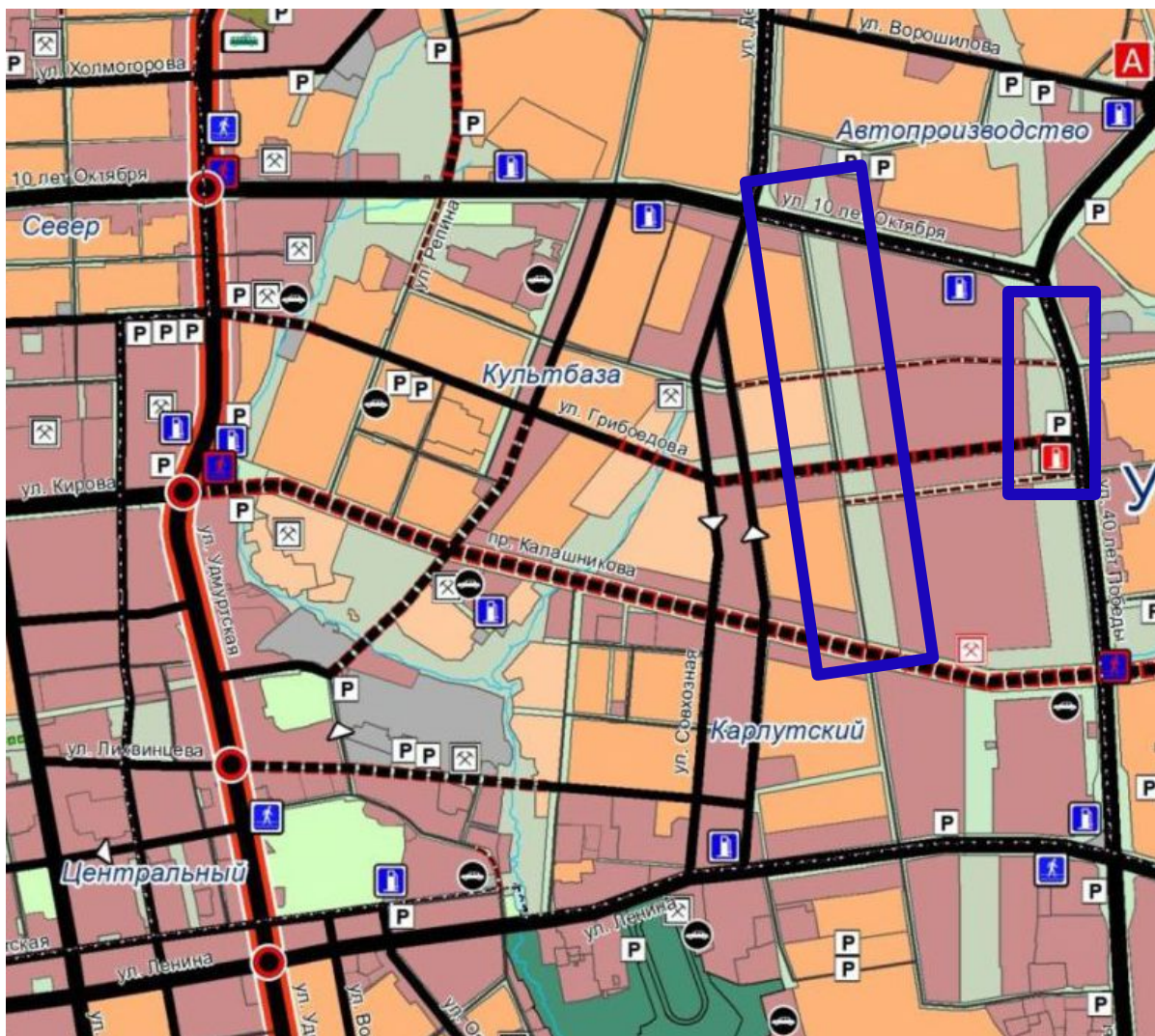
Исключить из транспортной схемы проектируемую дорогу – ул.Репина
на участке от ул.Тимирязева до ул.Дзержинского

Взамен этого предусмотреть двухстороннее движение по ул.Серова с эстакадой через ул. 10 лет Октября



Шишков С.А.

5. Исключить из схемы транспортной инфраструктуры Генерального плана проектируемые проезды через зеленые зоны вдоль ул. Бабушкина и ул. 40 лет Победы. Заменить исключенные проезды на улицы вдоль зеленых зон, выходящих на ул. Ленина и ул. 10 лет Октября



7.

Лаврова Е.В., Власов А.П.

Внести изменения в транспортную схему: предусмотреть дорогу, соединяющую ул.Биатлонистов с пр.Колосковый






Действующая редакция Генерального плана г. Ижевска



Фрагмент карты развития объектов транспортной инфраструктуры Генерального плана



Условные обозначения

-  зона застройки индивидуальными жилыми домами 1-3 этажа
-  зона прочих городских территорий
-  зона городских лесов
-  магистральные улицы согласно Генеральному плану
-  улица согласно предложению заявителей

8.

Администрация города

Включить в карту планируемого размещения объектов обслуживания местного значения
общеобразовательную школу по ул.Автономной, 60

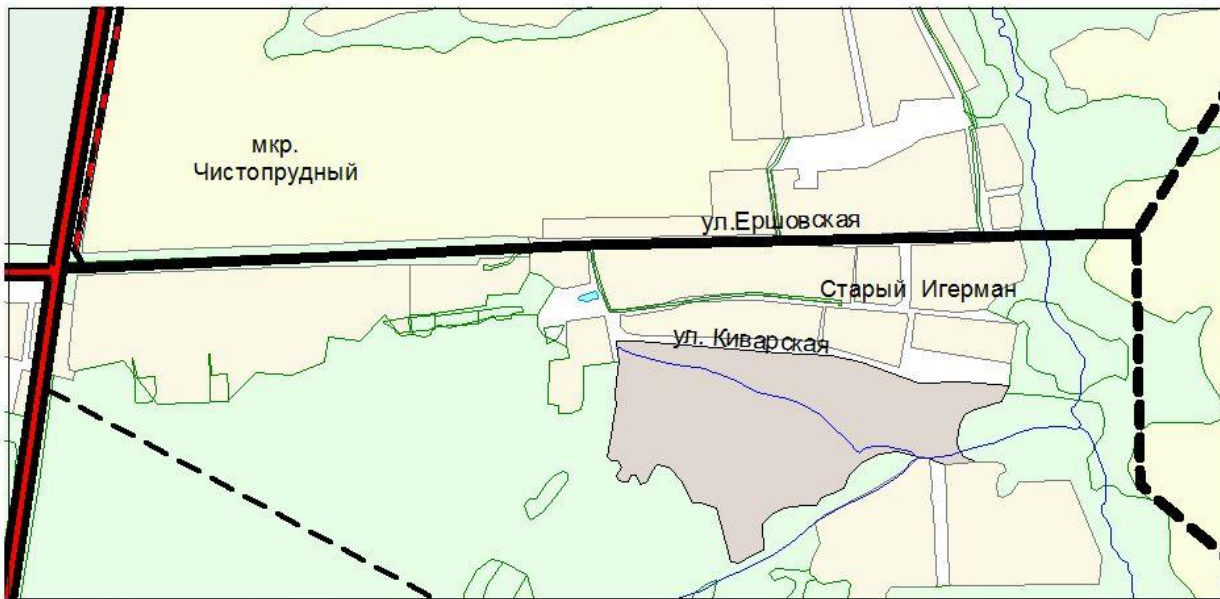
Ул.Автономная, 60



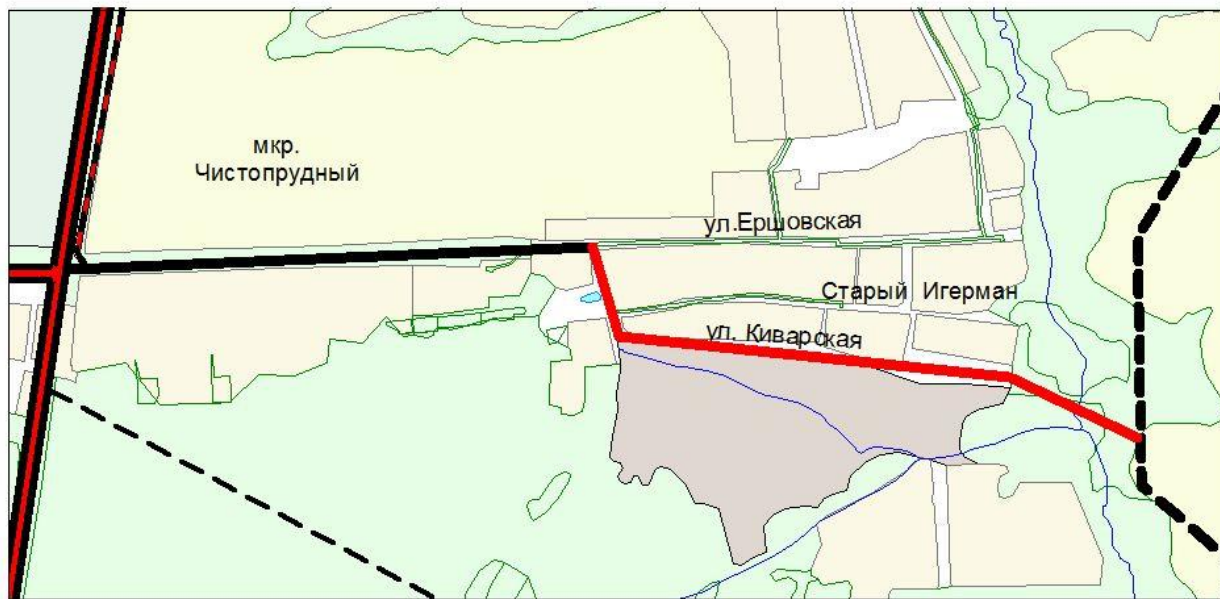
9.

Наместникова Я.Ю.

Внести изменения в транспортную схему Генерального плана в части изменения трассировки магистральной улицы в пределах микрорайона



Транспортная схема согласно действующему Генеральному плану г. Ижевска

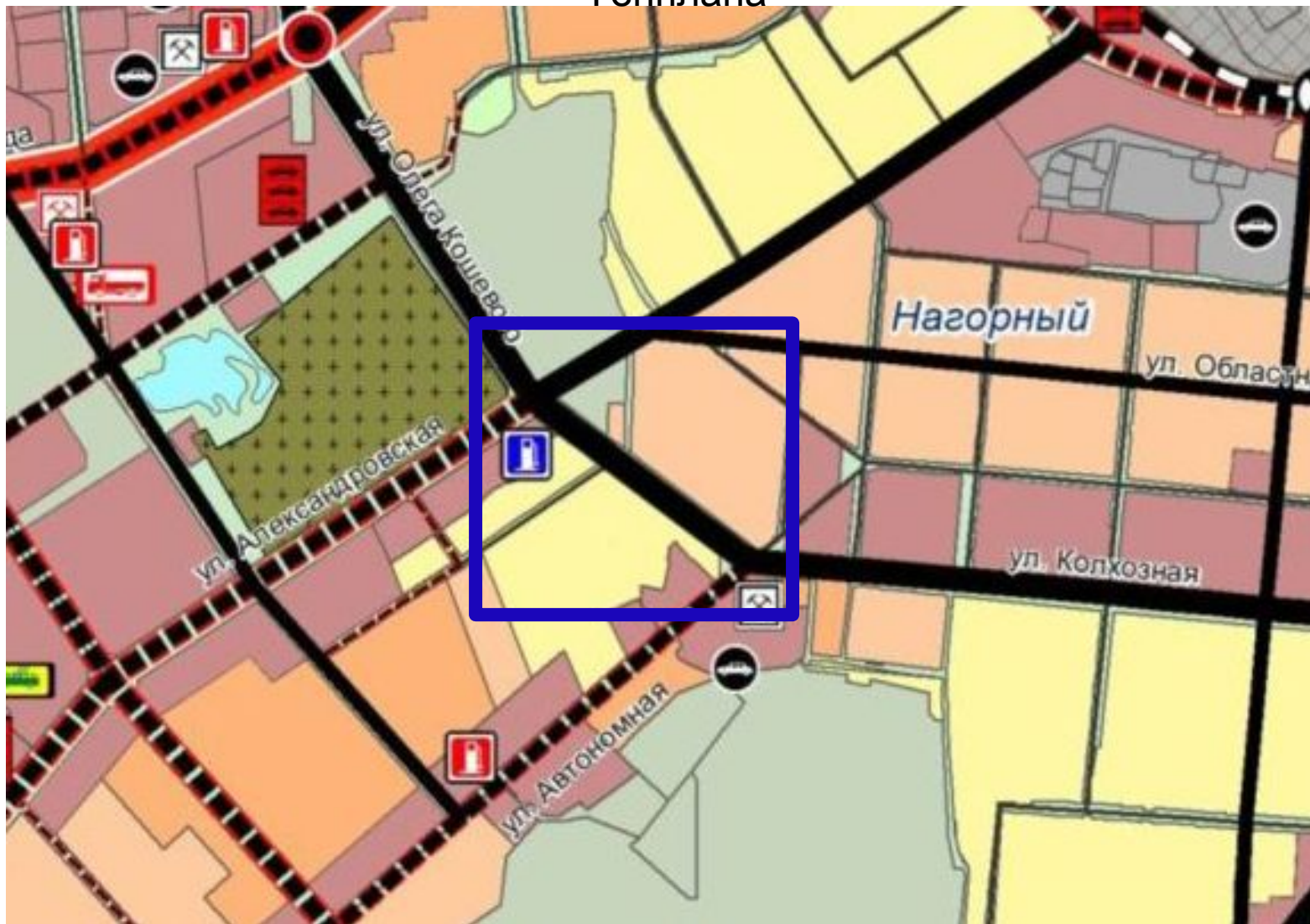


Предложение по корректировке транспортной схемы

10.

Габдрахманов А.З.

Исключить проектируемую дорогу, соединяющую ул. Маршала Ф.Я. Фалалеева (перекресток с ул.Александровская) и ул.Колхозную из транспортной схемы Генплана

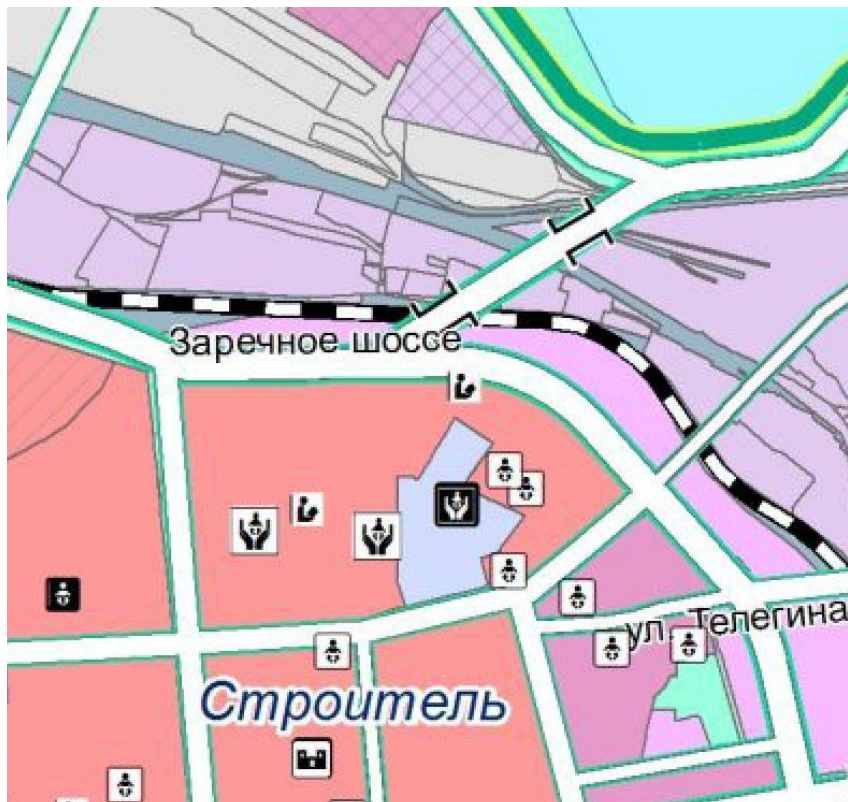


11.

Парфенова Н.Д.

















Предусмотреть в мкр. №6 жилого района Строитель размещение физкультурно-оздоровительного комплекса

Карта объектов обслуживания местного значения городского округа



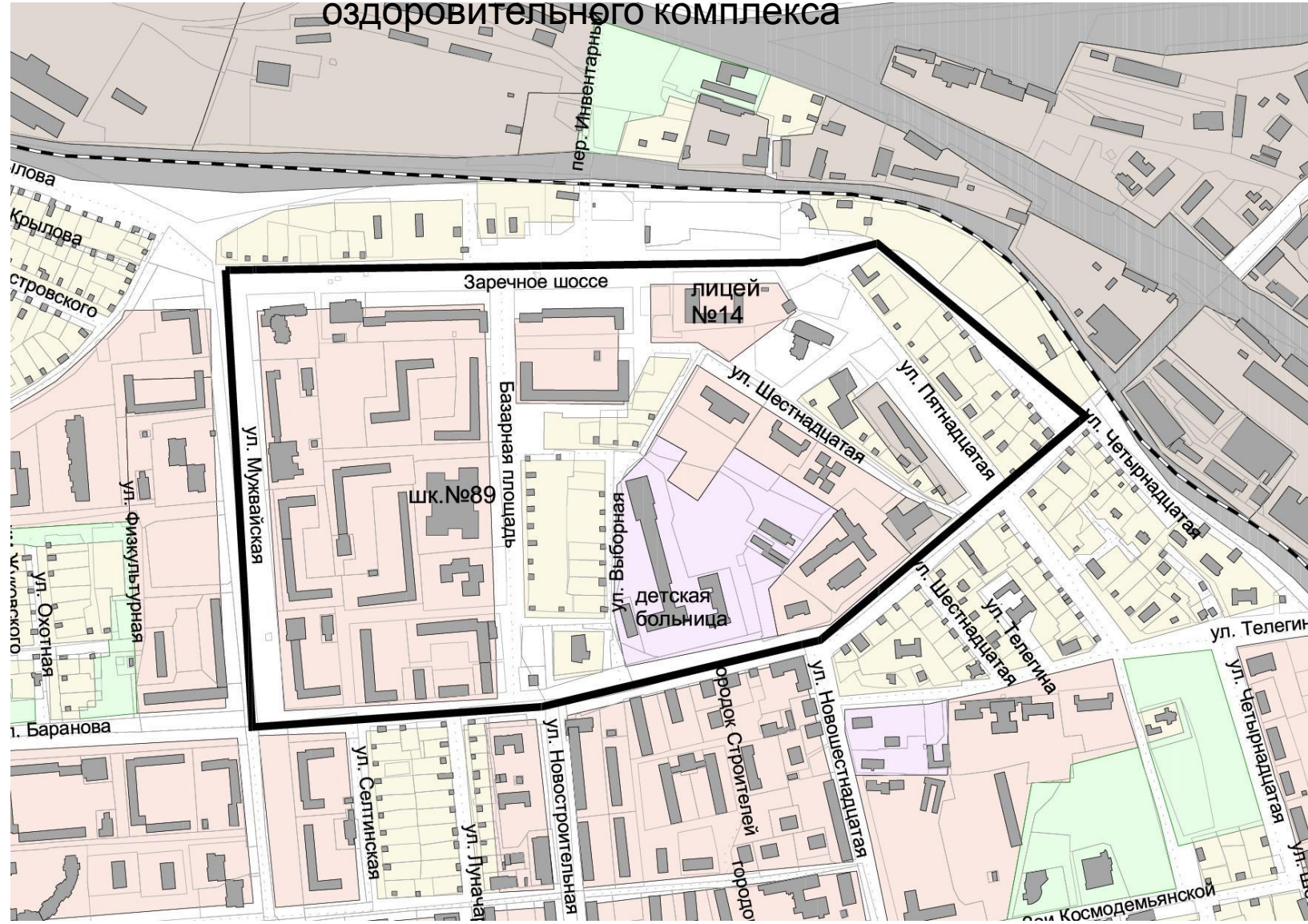
расч. ср. суц.

ОБЪЕКТЫ ОБСЛУЖИВАНИЯ

-   Школы
-   Детские сады
-   Учреждения дополнительного образования детей
-  Учреждения дополнительного образования
-  Учреждения профессионального образования
-   Учреждения здравоохранения
-  Учреждения социальной защиты населения
-  Учреждения культуры
-  Спортивный объект
-  Конно-спортивный комплекс
-  Авиаспортивный комплекс
-  Комплекс зимних видов спорта

Парфенова Н.Д.

Предусмотреть в мкр. №6 жилого района Строитель размещение физкультурно-оздоровительного комплекса



12.

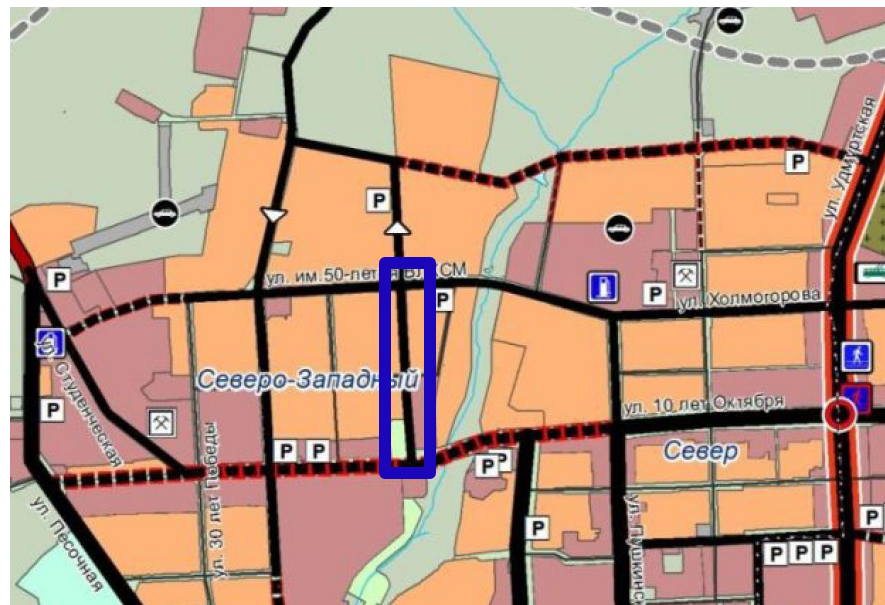
Внести изменения в транспортную схему Генерального плана:

- 1) или изменить категорию улицы Металлургов с магистрали районного значения на улицу местного значения
- 2) или перенести улицу Металлургов за границы земельного участка с кад. № 18:26:010313:26

Функциональное зонирование Генерального плана



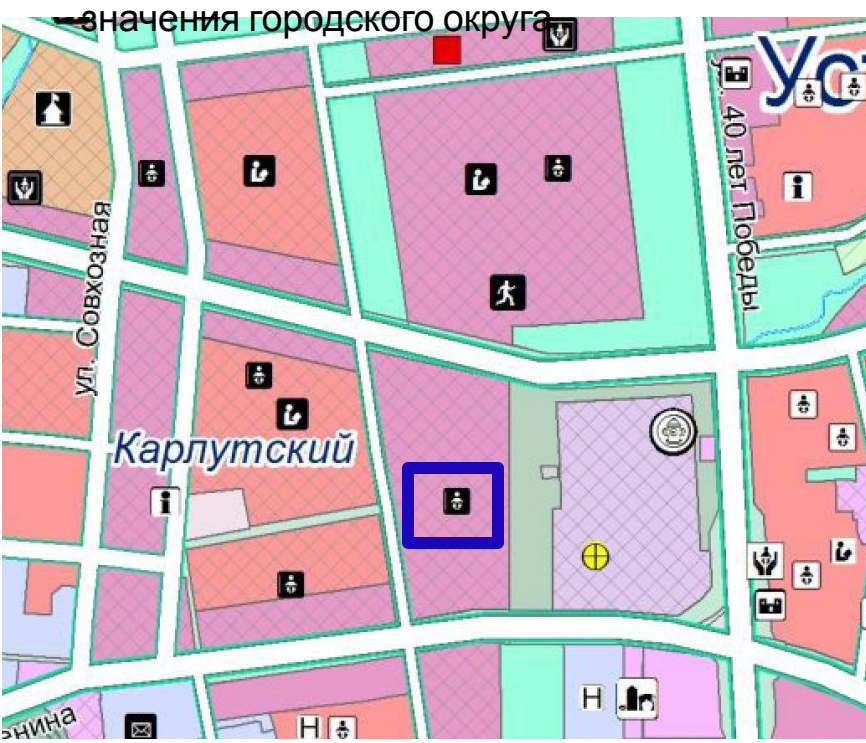
Транспортная схема Генерального плана



13. Гараева Т.П., Гараева Р.М., Нуркаев И.И., Нуркаева С.З., Тихонов В.В., Тихонов А.В., Шакиров Р.М.













Исключить объект местного значения -детский сад из границ з/у с кадастровыми №№ 18:26:020256:1,2,4,5,6,11,12,13,15,19,20,22,46 и 18:26:000000:9653

Карта объектов обслуживания
местного



расч.ср.сущ.

ОБЪЕКТЫ ОБСЛУЖИВАНИЯ

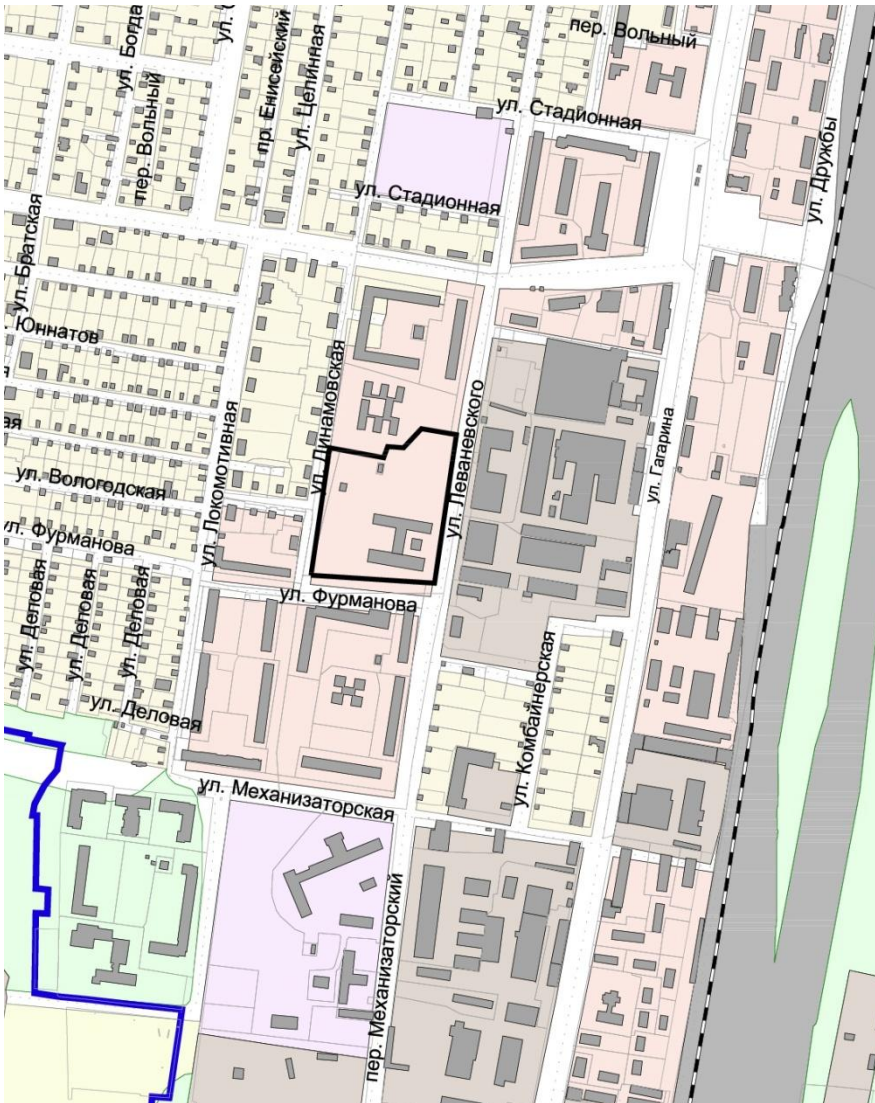
-  Школы
-  Детские сады
-  Учреждения дополнительного образования детей
-  Учреждения дополнительного образования
-  Учреждения профессионального образования
-  Учреждения здравоохранения
-  Учреждения социальной защиты населения
-  Учреждения культуры
-  Спортивный объект
-  Конно-спортивный комплекс
-  Авиаспортивный комплекс
-  Комплекс зимних видов спорта

14.

МБУ ОО ДО «ДШИ №6»

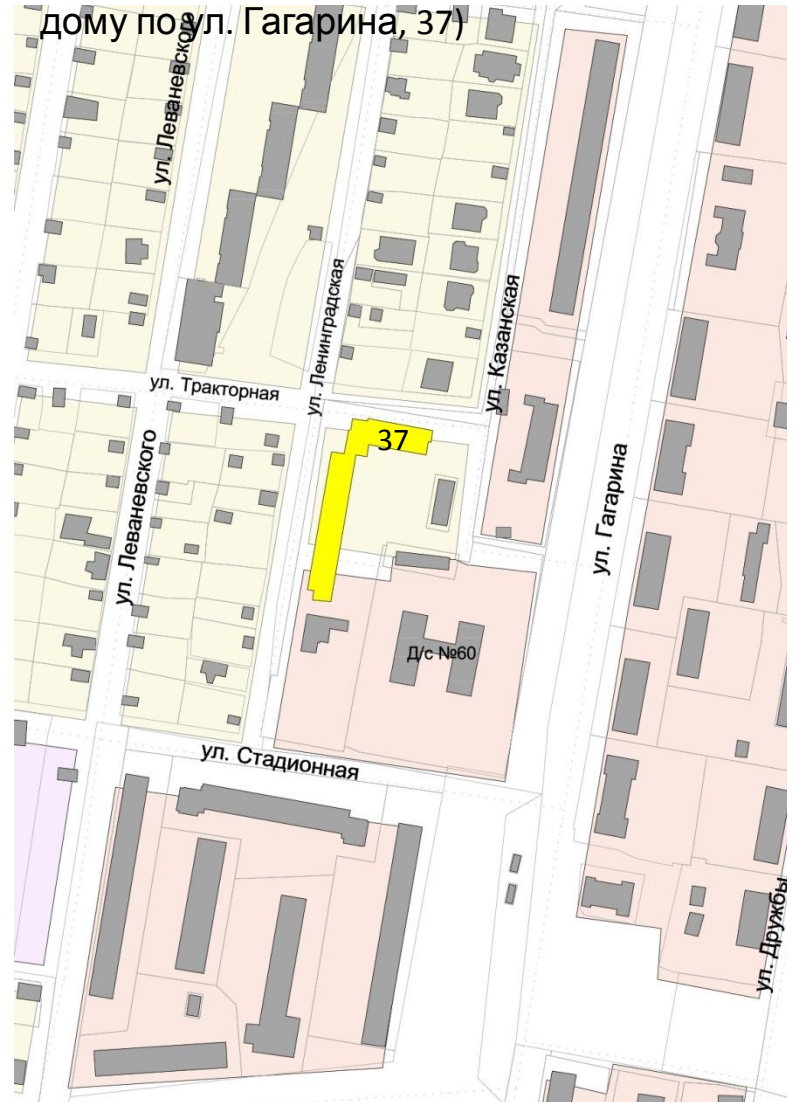
Предусмотреть строительство школы искусств в Ленинском районе г. Ижевска

Вариант 1 (на территории СОШ №17)



Вариант 2 (в здании, примыкающем к жилому

дому по ул. Гагарина, 37)

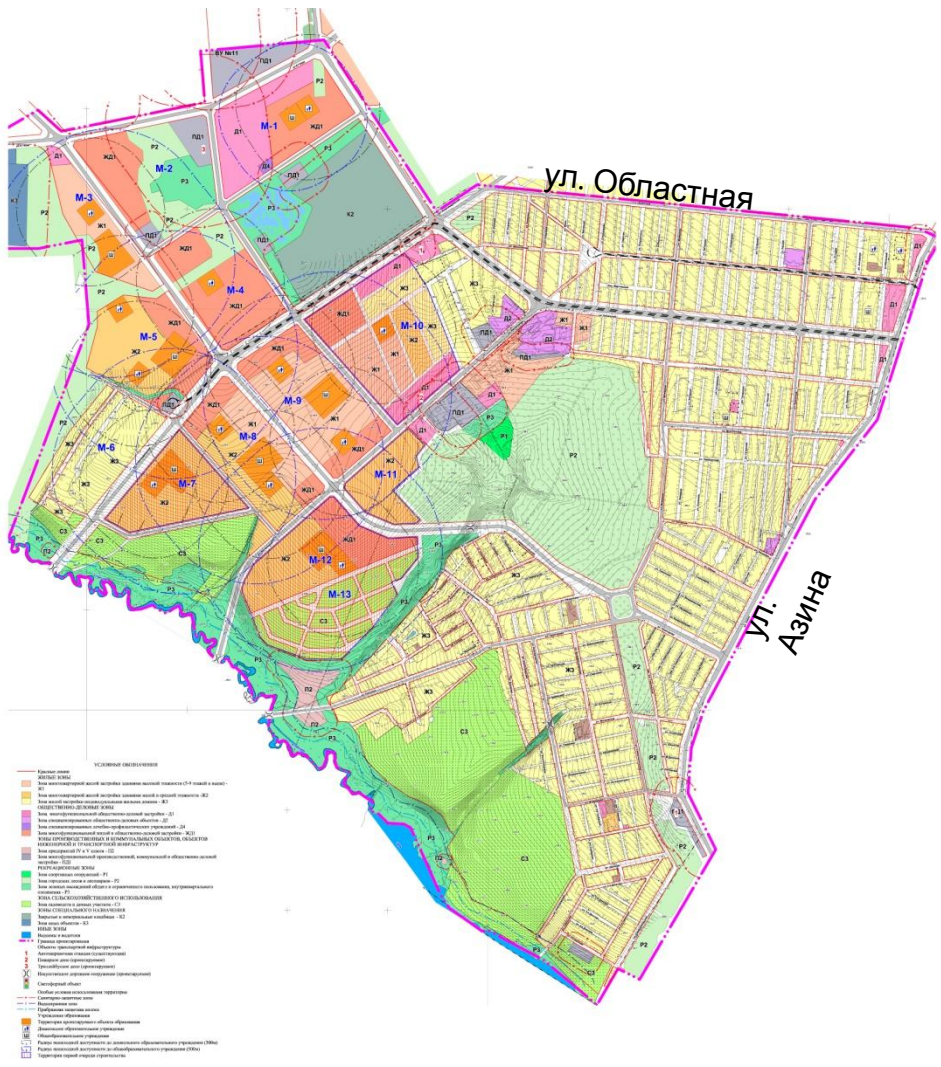


14.

МБУ ОО ДО «ДШИ №6»

Предусмотреть строительство школы искусств в Ленинском районе г. Ижевска

Вариант 3 (на территории жилых районов Александровский и Юго-западный в Ленинском районе)



Вариант 4 (на территории МБУК «ДНТ» Спартак)



15.

Асадуллина Р.С.

Оккорректировать или перенести дорогу с з/у с кад. № 18:26:000000:9438 (ул. Выемка, 56Б)

Генеральный план г. Ижевска



Ситуационный план



16.

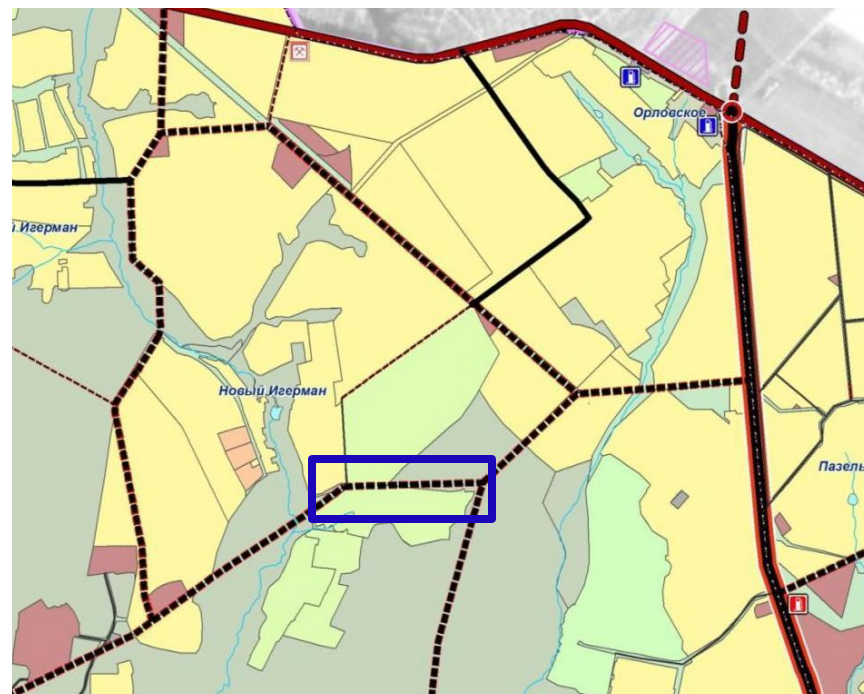
ДНТ «Березка».

Исключить проектируемую магистраль районного значения из Генерального плана, проходящую по территории ДНТ «Березка» (Якшур-Бодьинский тракт, 9/29)

Действующая редакция Генерального плана города Ижевска



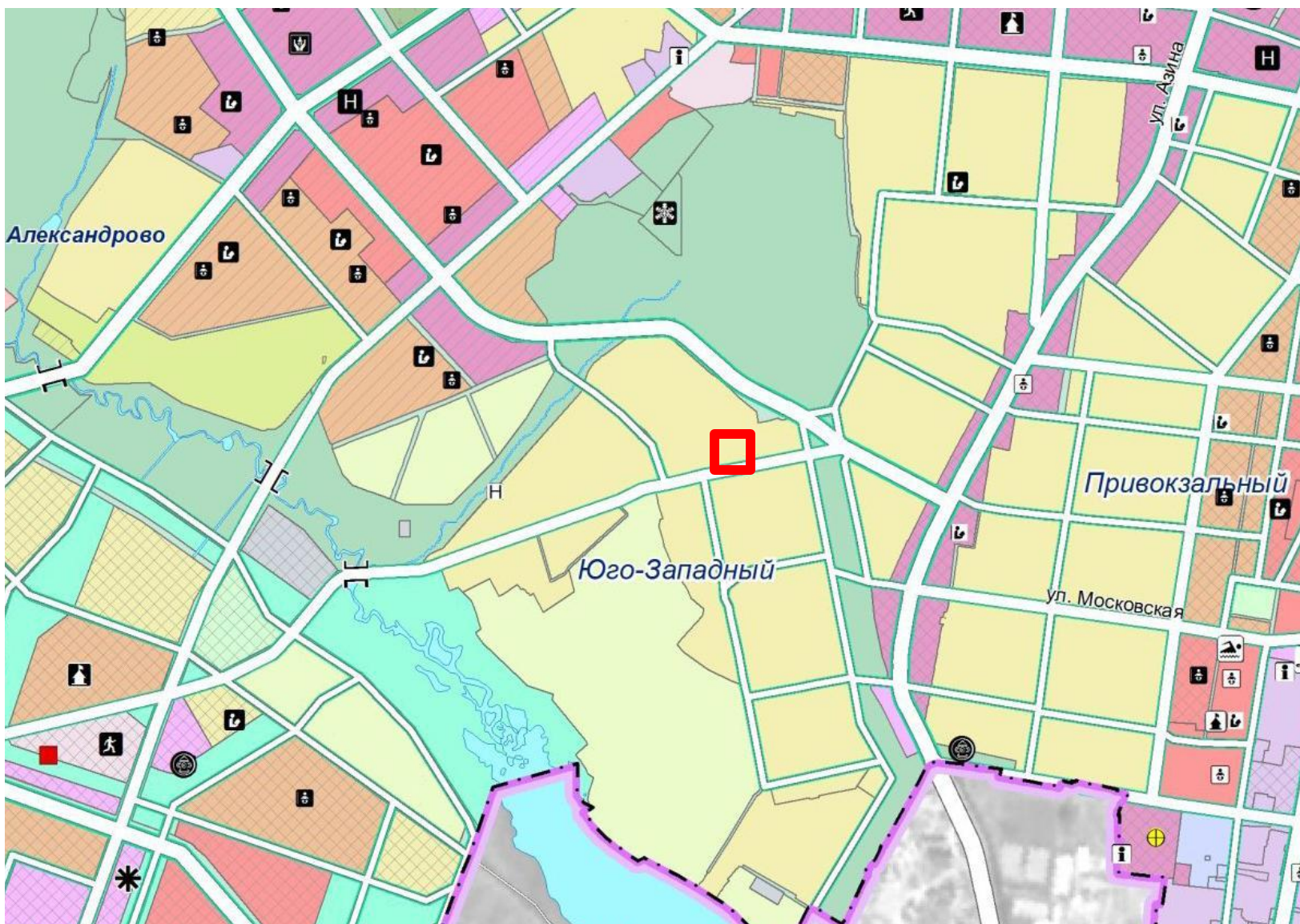
Транспортная схема Генерального плана



17.

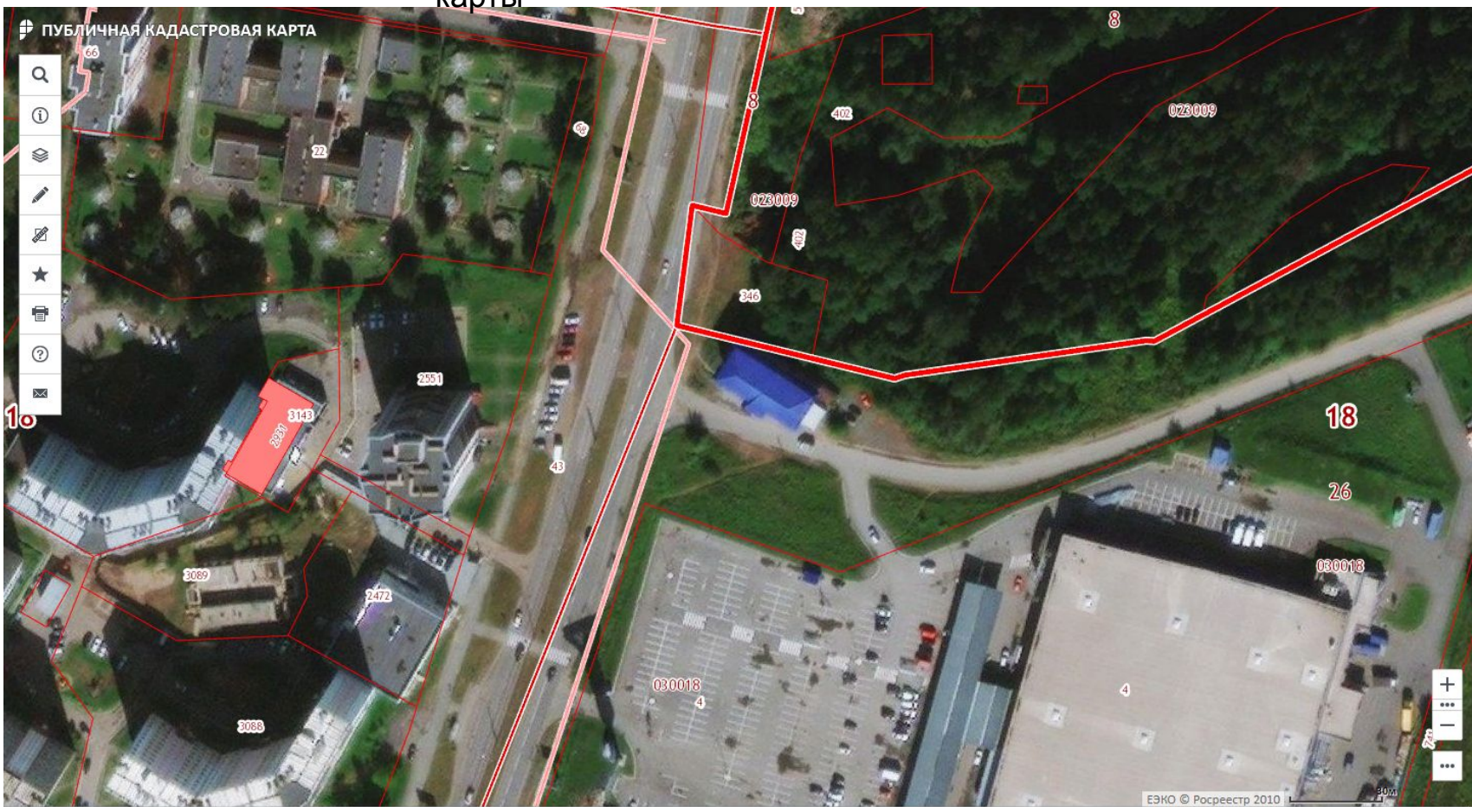
Городская дума города Ижевска

Включить в карту планируемого размещения объектов обслуживания местного значения детский сад
на з/у по ул. 2-ой Новгородской



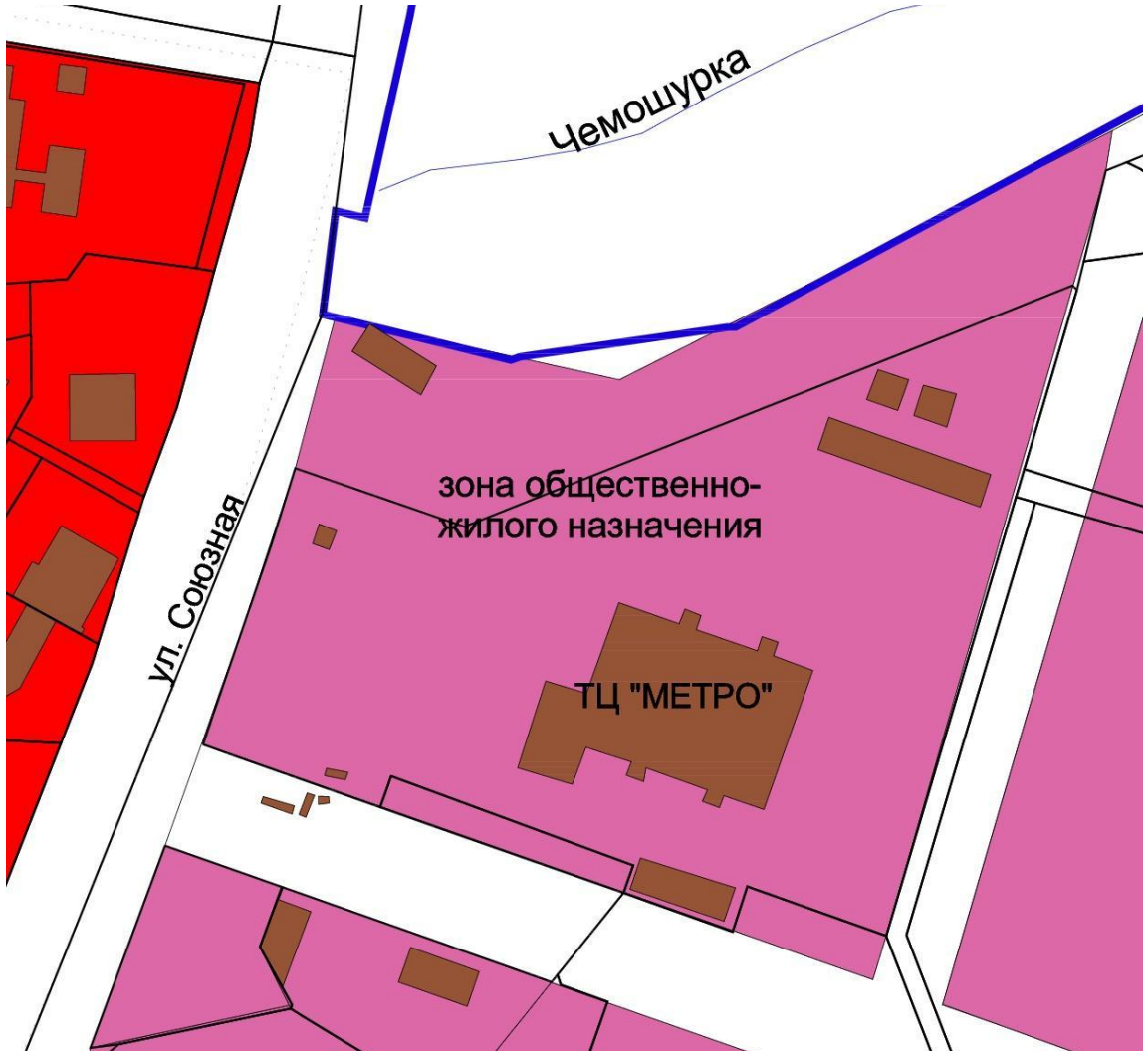
18. Протокол совещания от 28.05.2019г. по повышению доходов (п. 10).
Изменение функционального назначения для объекта с кад. № 18:08:124001:754 (здание кафе-магазина, расположенное частично на территории МО «Первомайское» Завьяловского района);

Схема из публичной кадастровой карты



18. Протокол совещания от 28.05.2019г. по повышению доходов (п. 10).
Изменение функционального назначения для объекта с кад. № 18:08:124001:754 (здание кафе-магазина, расположенное частично на территории МО «Первомайское» Завьяловского района);

Действующая редакция Генерального плана города
Ижевска



18.

Протокол совещания от 28.05.2019г. по повышению доходов (п. 10).

Изменение функционального назначения для территории кадастрового квартала 18:26:050927 в Первомайском районе (р. Карлутка).

Действующая редакция Генерального плана города Ижевска



Схема из публичной кадастровой карты

