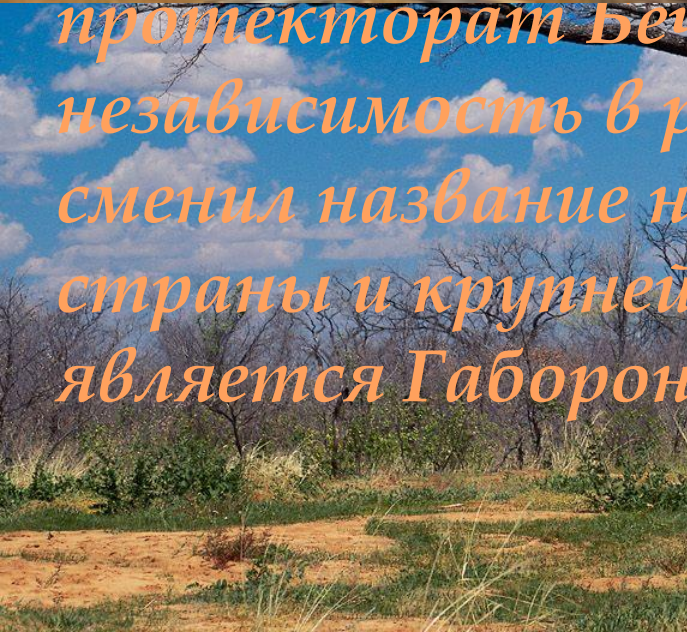




Республика Ботсвана



*той Африке.
де и севере
Замбией, на
хода к морю.*



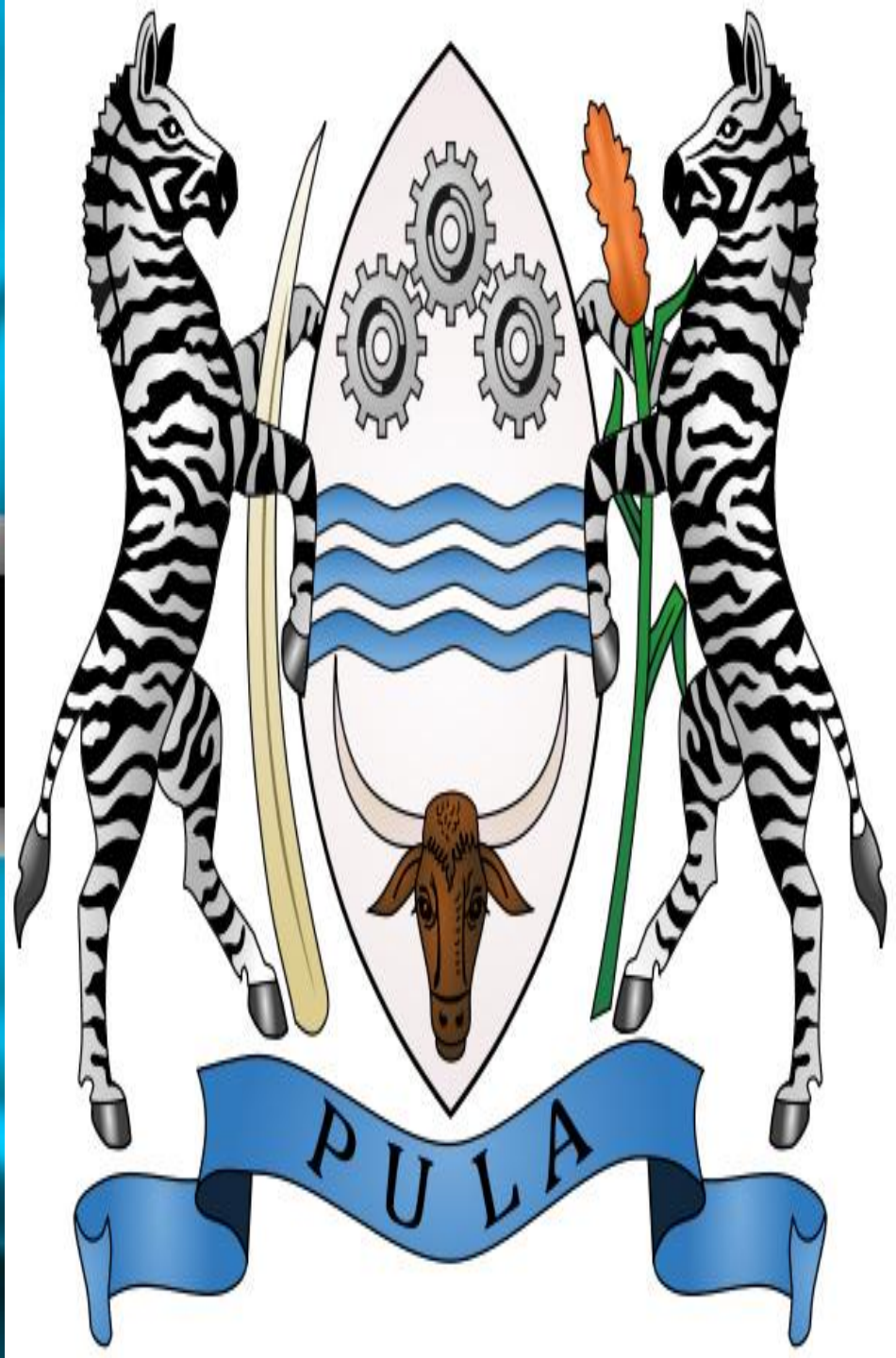
*протекторат Бес
независимость в р
сменил название н
страны и крупней
является Габорон*



Ботсвана расположена в Южной Африке.

Территория страны составляет 581 730 км², из них площадь суши 566 730 км². Страна имеет общие границы на юге и юго-востоке с ЮАР (1840 км), на севере и западе с Намибией (1360 км), на северо-востоке с Замбией (менее 1 км) и Зимбабве (813 км). Общая протяжённость границ составляет 4013





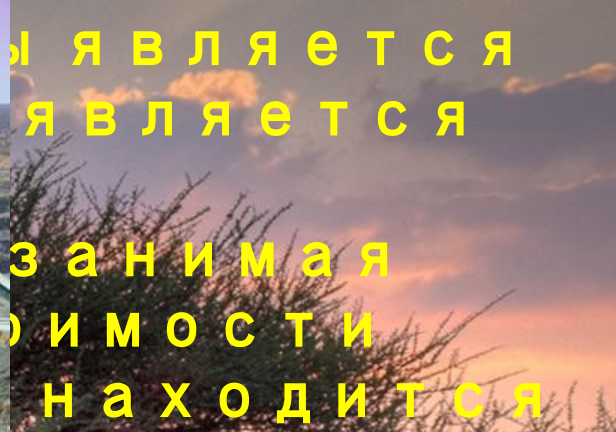


падает народ далее идут
(4%), сан
е (12,7%). Плотность
ивает 53,6% населения
отность — 13,6 на 1000
а 1000 жителей (2007).
иш христиане. Того



языками страны являются





является
является
занимая
имости
находится



текстиля, на
веществ, мет
электричес
на динамичн
производст
внутренним
недостаточ
инфраструк

Сельское хозяйство:

Из всей территории страны лишь 0,7 % занимают пахотные земли. Основными проблемами сельского хозяйства являются традиционные

методы
землеустройства
зернофуражного

Энергетика

Основными источниками энергии являются гидроэнергетика, солнечная энергетика, геотермальная энергетика, ветровая энергетика, биомасса. Основными компаниями являются:

Транспорт

Протяженность железных дорог составляет 641 км. Основные порты находятся на южном побережье.

Туризм

Среди основных туристических объектов страны можно выделить:

В 2003 году государственный департамент США оценил стоимость проживания в Габороне на 129 долларов США, в Касане — 125 долларов США, в других регионах — 50 долларов США.



ЕННЫХ

ЕТ

/.

123

еревоз

е

КИ

ЛИ

В

ВНЕШНЕЭКОНОМИЧЕСКИЕ СВЯЗИ:

ИМПОРТ: МАШИННОЕ ОБОРУДОВАНИЕ И АППАРАТЫ 16,3 %, ПИТАНИЕ, НАПИТКИ И ТАБАК 13,7 %, МИНЕРАЛЬНОЕ ТОПЛИВО 13,3 %, ТРАНСПОРТНОЕ ОБОРУДОВАНИЕ 12,5 %, ХИМИЧЕСКАЯ И РЕЗИНОВАЯ ПРОДУКЦИЯ 11,9 %. **ОСНОВНЫЕ ЭКСПОРТЁРЫ:**

СТРАНЫ ЮЖНОАФРИКАНСКОГО ТАМОЖЕННОГО СОЮЗА 85,1 %, СТРАНЫ ЕВРОПЫ 6,5 %, ЗИМБАБВЕ 1,5 %.

ЭКСПОРТ: АЛМАЗЫ 75,1 %, МЕДНО-НИКЕЛЕВЫЕ РУДЫ 10,3 %, ТЕКСТИЛЬ 5,0 %, МЯСНАЯ ПРОДУКЦИЯ 1,7 %. **ОСНОВНЫЕ ИМПОРТЁРЫ:** СТРАНЫ ЕВРОПЫ 77,0 % (ИЗ

КОТО
ТАМО

СКОГО






огой бессточной
, на западе до 1200 м.
ая низкая — в районе

о. Дельта
торых является

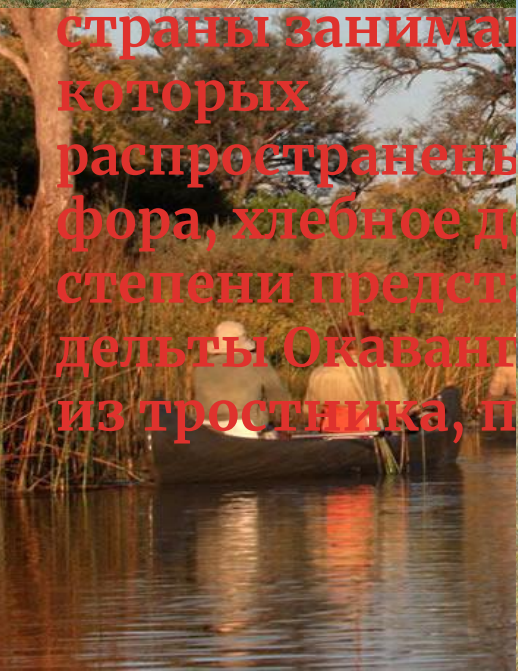


сток в реку Замбези.
На юго-востоке страны протекает река Чобе, протекающая по границе с ЮАР. На территории существуют лишь временные водоемы, наполняемые водой только в сезон дождей. Большинство рек Ботсваны являются бессточными. В стране имеется 2,9 км³ водных ресурсов, из которых 46 % используется для сельского хозяйства, 30 % — для городского населения и 90 % — для промышленности.



опустыненные древесно-
западе страны

кустарниками и



страны занима
которых
распространены
фора, хлебное д
степени предст
дельты Окаванг
из тростника, п



