



Країни Азії

Загальна характеристика



План

1. *Загальна характеристика*
2. *Основні риси ЕГП*
3. *Природні умови*
4. *Природні ресурси*
5. *Населення Азії*
6. *Класифікація країн Азії за рівнем економічного розвитку*
7. *Особливості господарства країн Азії*
8. *Промисловість*
9. *Сільське господарство*



Площа: 44,4 млн. км² (32,8% території суходолу)
Населення: 3,4 млрд осіб (61%)
Склад регіону: 48 держав (без Росії)

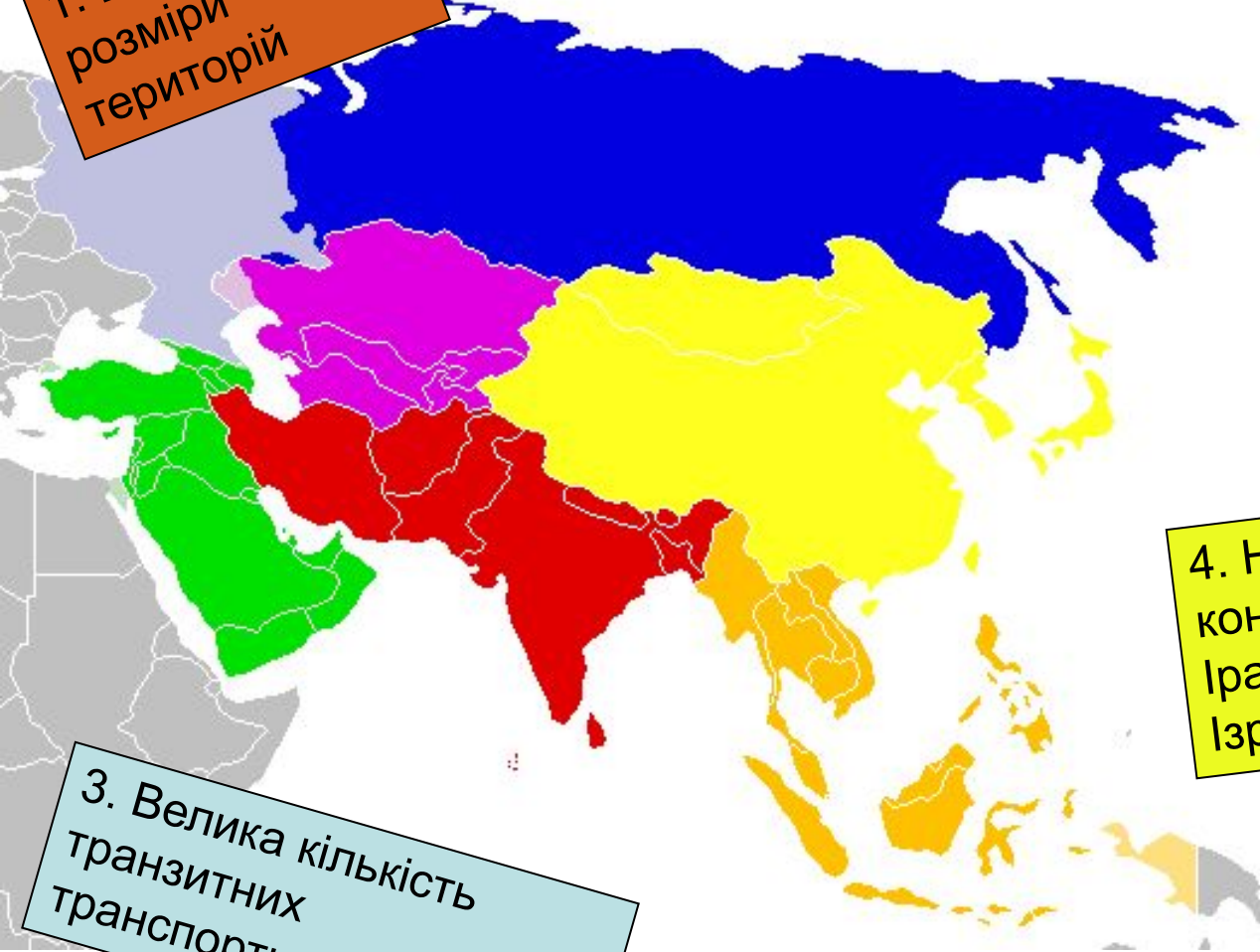
Основні риси ЕГП:

1. Величезні розміри територій

2. Переважно приморське положення більшості країн регіону

4. Наявність численних зон конфліктів (Афганістан, Ірак, окупаційна зона Ізраїлю та ін.)

3. Велика кількість транзитних транспортних шляхів



Природні умови

Рельєф



◆ Найвища частина світу (середня висота ~950м.)



◆ Гори: Урало-Монгольського поясу (давні), Альпійсько-Гімалайського та Тихоокеанського поясів (молоді)

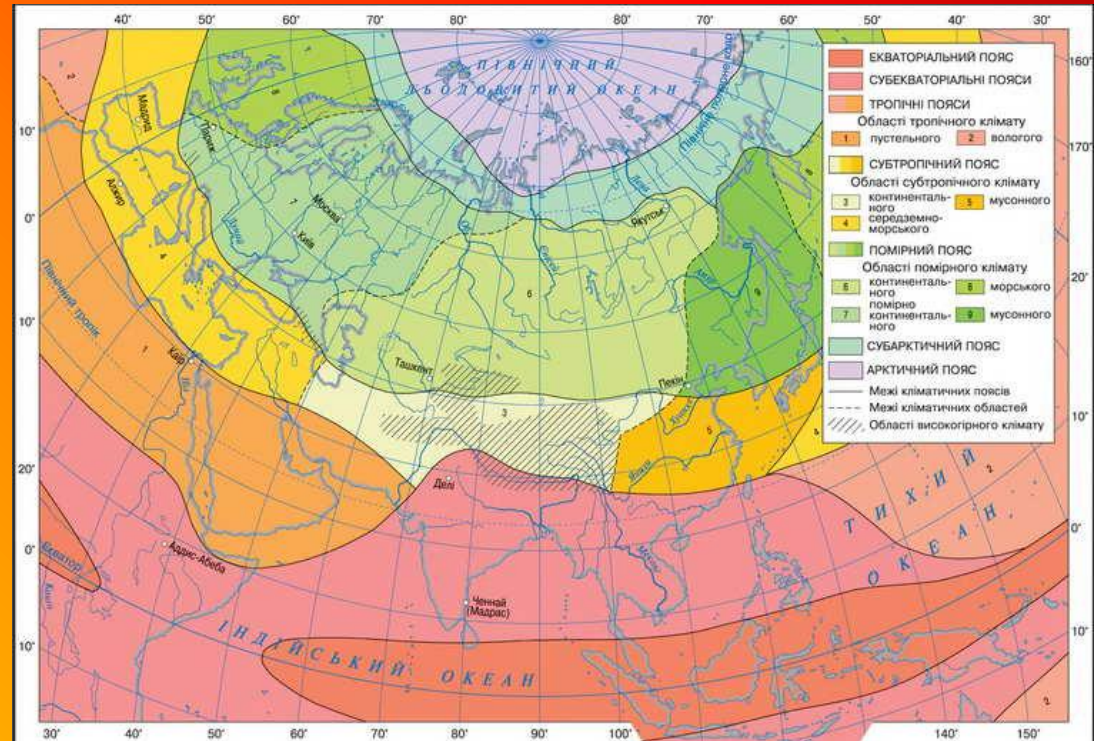
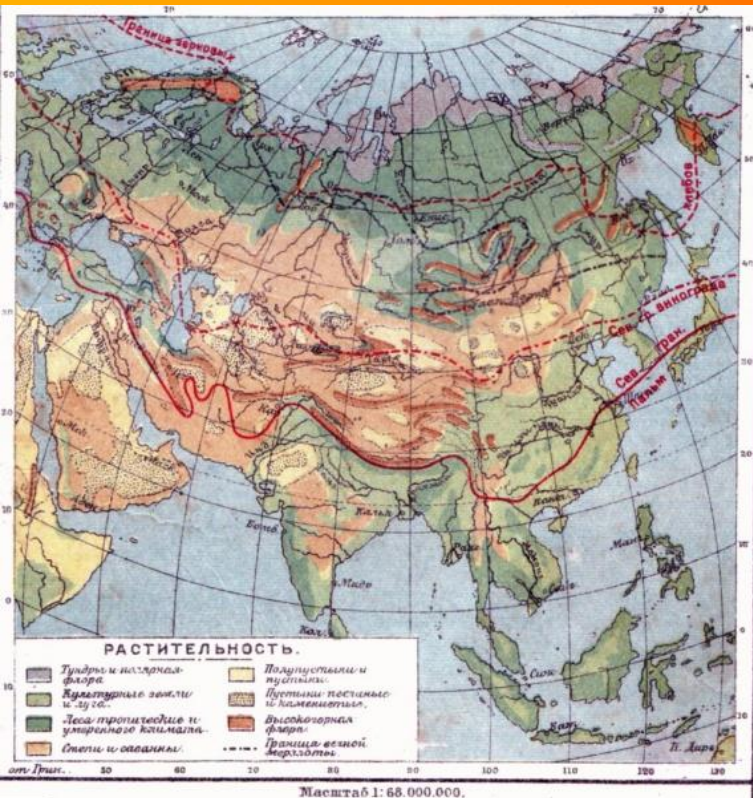


◆ Рівнини: Велика Китайська, Західносибірська і Туранська низовина та ін.



Клімат

Представлені всі кліматичні пояси Північної півкулі: різноманітні типи клімату: від холодного арктичного до вологого екваторіального



Природні ресурси: Мінеральні

Головне мінеральне багатство – нафта
(Саудівська Аравія, Кувейт, Росія, Ірак
та ін.) вугілля – Китай, Індія, Росія



Залізні руди (Китай, Індія, Росія)



Алмази (Росія, Індонезія)



Будівельна та хімічна сировина




Водні

Найбільші річки: Об,
Єнісей, Лена, Амур,
Янцзи, Ганг, Тигр та ін.

Дефіцит води у
Південно-Західній та
Центральній Азії



р. Ганг



р. Об



р. Амур



р. Янцзи



р. Лена



р. Єнісей

Земельні



Відрізняються різноманіттям,
змінюються відповідно до
кліматичних умов

Найбагатші у Китаї, Індії

Дефіцит ґрунтових ресурсів



Лісові

Представлені північними (Росія) та південними (М'янма, Малайзія, Індонезія, Камбоджа, Лаос) лісовими поясами



Рекреаційні

Пляжного напрямку (Кіпр, Туреччина, ОАЕ, Ізраїль, Мальдівські о-ви)



Гірськолижного напрямку (Непал)

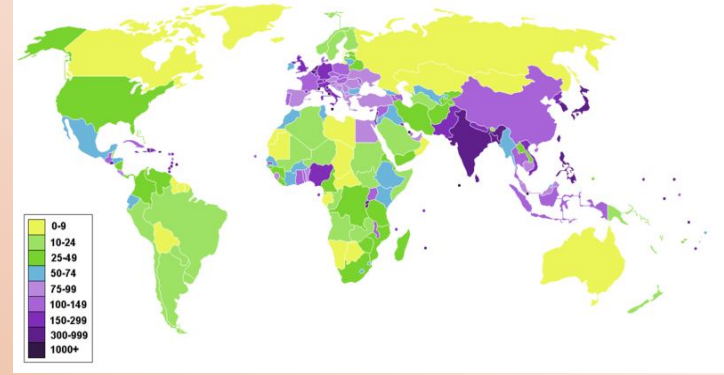


Історико-культурного напрямку (Індія, Китай, Японія, Ізраїль та ін.)



Населення Азії

Демографічна ситуація



У Японії – сучасний I тип відтворення (низька народжуваність, низька смертність, низький природний приріст)

Традиційний II тип відтворення (висока народжуваність, низька смертність та високий природний приріст), природній приріст у середньому – 13‰ (в Омані – 49‰).

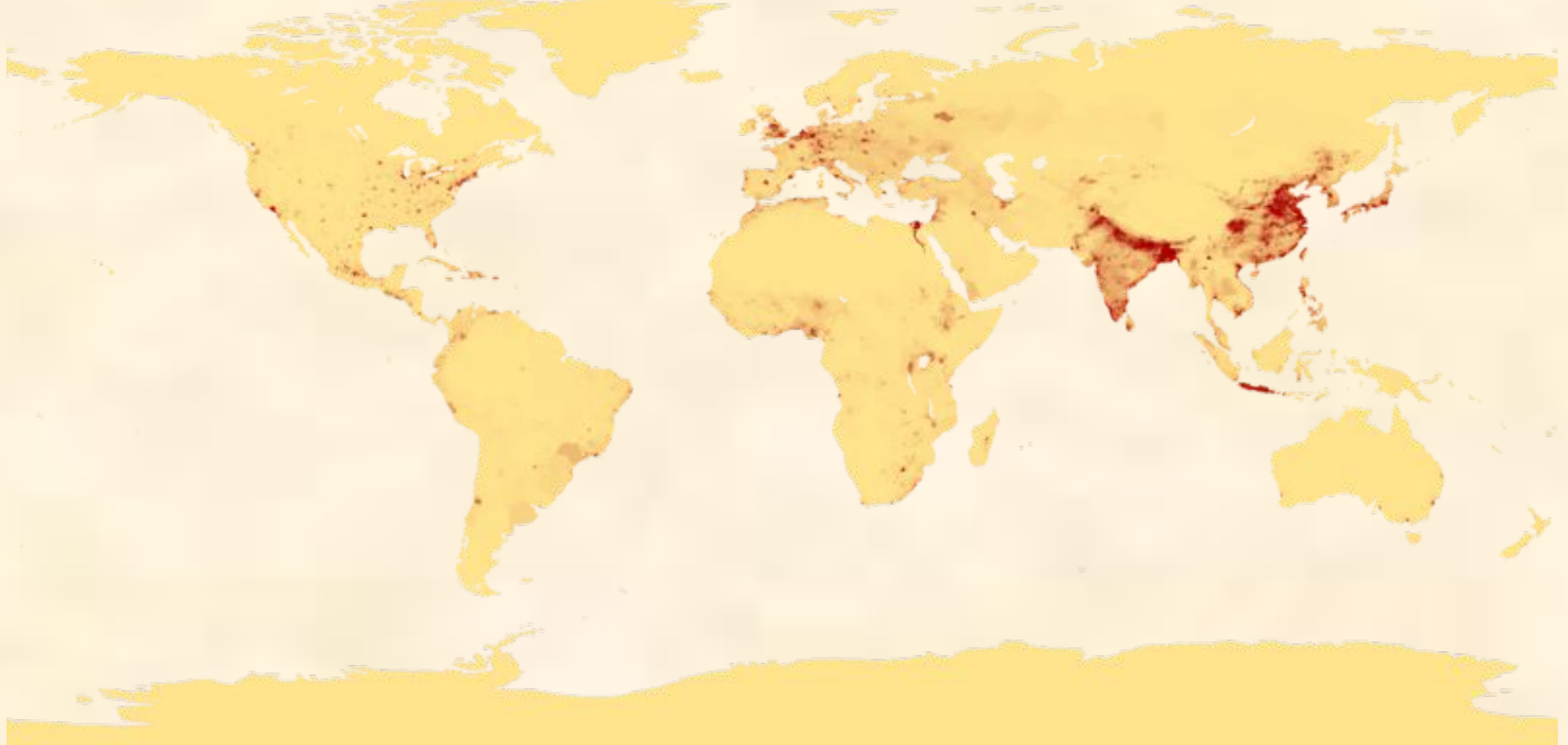


Міграції – економічні, релігійні, національні, політичні.

Розселення

Середня густина – 77 осіб/м² (на приморських рівнинах – 600 – 10 000 осіб/м²)

Рівень урбанізації - середній; в арабських країнах, Японії, Ізраїлі – високий, в Афганістані, Бангладеш, Бутані - низький



Національна структура

Проживають понад 1100 народів

Основні мовні сім'ї – китайсько-тибетська, індоєвропейська, алтайська, семіто-хамітська та ін.

Більшість країн багатонаціональні (однаціональні – арабські країни, Японія, Бангладеш, Республіка Корея та Північна Корея)



Релігійна структура

Іслам – Південно-Західна, Центральна, Південна, Південно Східна Азія

Християнство – Філіппіни, Грузія, Кіпр (грецька частина), Росія, Вірменія

Національні релігії: **їудаїзм** (Ізраїль), **індуїзм** (Індія, Непал), **синтоїзм** (Японія), **конфуціанство та даосизм** (Китай)



Класифікація країн за рівнем економічного розвитку

Розвинені країни



Японія (член "Великої сімки")

Ізраїль (країна "переселенського капіталізму")

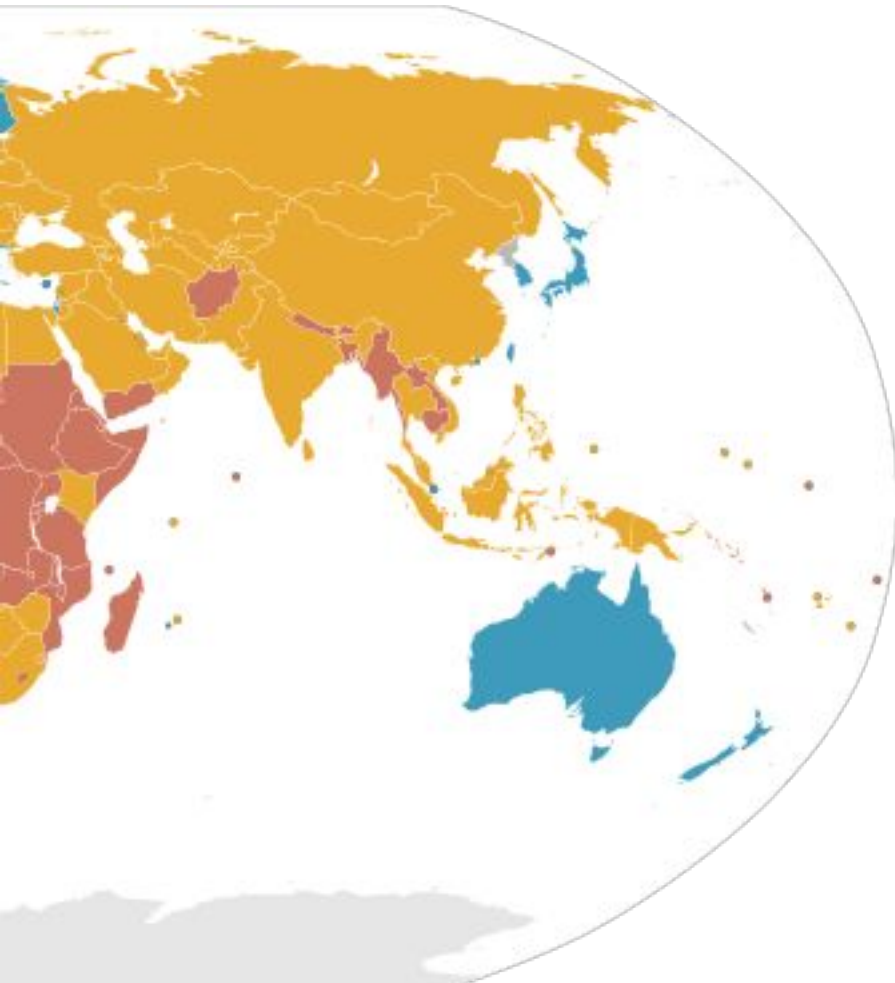


Країни, що розвиваються

Розвинені країни

Країни, що розвиваються

Країни 3-го світу



- Нафтовидобувні (країни Перської затоки, Бруней)
- Нові індустріальні країни (НІК)
- “Середніх” можливостей (Індія, Пакистан та ін.)
- Перехідної економіки (Монголія, Казахстан, країни Закавказзя та ін.)
- Планової економіки (Північна Корея, В’єтнам, Китай)
- Найменш розвинені країни (Афганістан, Непал, Камбоджа та ін.)

Особливості господарства Азії

Багатоукладність економіки країн (капіталістичний феодалський родоплемінний уклади)

Переважаюче значення у більшості країн сільського господарства, а в ньому рослинництва

Значна роль видобувної промисловості (крім Японії, Китаю, НІК, Ізраїлю)

Наявність у регіоні найбільш відсталих країн світу: Лаосу, Камбоджі, Непалу, Бутану, Афганістану, Ємену, М'янми




Промисловість

Електроенергетика, металургія, багатoproфільне машинобудування, хімічна, текстильна (Японія, Китай, Індія, В'єтнам, Республіка Корея, Казахстан)

Точне машинобудування (Ізраїль, НІК)



Харчова



«Глобал Трейд» ТП
www.gtd.com.ua

Промисловість

Нафтопереробна, виробництво добрив (країни Перської затоки, Ізраїль)

Складання автомобілів і тракторів (Туреччина, Іран, Філіппіни, Ізраїль)

Кустарно-ремісничі підприємства (виробництво килимів, тканин, ювелірних виробів)



Сільське господарство

Рослинництво



Зернові культури: (рис 90% світового виробництва), пшениця, просо, гаолян, кукурудза та ін.




Чай, джут, гевея, цукрова тростина, цукрові буряки, соя, маслини



Тваринництво



Вівці
Ангорські кози
Верблюди
Буйволи
Слони
Свині
Яки
Корови



*Пекінський ботанічний сад.
Китай*







Заборонене місто Гугун







Теракотова армія



Велика китайська стіна







Замок Хімедзі. Японія





Місто Камакура






Мідна статуя Будди в Камакурі



Священна гора Японії – вулкан Фудзіяма



Тадж-Махал. Індія





Храмовий комплекс Кандар'я- Махадева





Храм Лакшмі-Нараян



Острів Шрі-Ланка







1001doroga.ru

Список використаної літератури:

<http://uk.wikipedia.org/wiki/>

<http://ru.wikipedia.org/>

<http://turist.rbc.ru/atlas/country/india.full/>

<http://krasota.uz/>

<http://znanie-geo.ru/>

Б.П. Яценко Географія світу, К. «Форум» 2004.

Google.com.ua

Krugosvet.ru

Redbook.iatp.ru

Animalh.info

Lenzoo.ru

Zoo.kharkov.ua