

Презентация по географии

Мексика



Балашова Регина Евгеньевна

Флаг

■ Флаг принят 16 сентября 1968 года. Он появился после победы в войне за независимость. Флаг Мексики представляет собой прямоугольное полотнище с соотношением сторон 4:7, состоящее из трех равновеликих вертикальных полос - зеленой, белой и красной. Зеленый цвет флага обозначает надежду, а также изобилие хорошей почвы Мексики. Белый символизирует чистоту, красный - кровь, пролитую за независимость страны.



Герб



- *Национальный Герб в его современном виде был принят 20 сентября 1916 года.*
- *Орел символизирует Солнце;*
- *змея - созидание и разрушение;*
- *«эль нопаль" (опунция) - священное растение для индейцев;*
- *дубовая ветвь - в европейской культуре представляет мощь, физическую и духовную силу;*
- *лавровая ветвь - в античной культуре символизировала победу, достигнутый триумф.*

Национальный ДОХОД

- Валовой внутренний продукт- 402,5 млрд.\$
- Промышленность составляет 28,3% ВВП
- Сфера услуг и торговля - 65,3%
- Сельское и рыбное хозяйство - 6,1%
- Прирост объема производства ежегодно составляет 5-7%



Экономико-географическое положение

ЭГП выгодное:
Соединенные штаты
Мексики расположены в
юго-западной части
Северной Америки. На
востоке они омываются
Карибским морем, на
западе - Тихим океаном. На
северо-востоке протекает
река Рио-Гранде.
«Прозрачность» границ.
Хороший сосед –США.



Особенности страны

Государственное устройство – федерация.

Бывшая колония Испании

Население 98 млн.чел.

Страна древних цивилизаций: Сапотеков, Ольмеков, Майя, Тальтеков, Ацтеков

Площадь 1973 тыс. км²

Страна богатейших месторождений

Страна природных контрастов: влажные тропические леса, пустыни, вулканы.

Население



Численность населения 98 млн.чел.


Многонациональная страна:
60% метисы,
30% индейцы,
10% выходцы из других стран.

Урбанизация – 75%
Преобладает
эмиграция

Естественный прирост: 23 человека
на 1000 жителей

Основная религия – христианство.

Агломерация: Мехико – 15,1 млн.чел.



Природные условия

Рельеф

Большую часть территории страны занимает Мексиканское нагорье, на западе и востоке – Сьера-Мадре – гряда действующих вулканов (более 350). Вулкан Орисаба (5700 м.) – самая высокая вершина страны. Из всех регистрируемых в мире землетрясений каждое 10 происходит в Мексике.

Природные условия

Климат

Преимущественно тропический (пустынный и влажный), только на севере у границ с США – субтропический.
В январе ср. t° воздуха меняется от +10 С до +25 С. Лето на 5-6 С жарче зимы. Количество осадков от 100 мм до 3000мм

Природные ресурсы



Минеральные

Мексика богата полезными ископаемыми.

Месторождения серебра сделали эту страну рекорсменом по добыче благородного металла. Найдены и разрабатываются месторождения золота, меди, цинка, ртути, свинца, железа, самородной серы.

Важным источником доходов Мексики являются нефть и газ.

Природные ресурсы



Водные



Недостаток водных ресурсов (климат - жаркий). Самая крупная река Рио-Браво-дель-Норте.

Природные ресурсы


Лесные

В жаркой и влажной части Мексики сохранились вечнозелёные леса — джунгли.

В горах много сосновых и листопадных лесов.



Природные ресурсы



Рекреационные

Пляжи, курорты (дайвинг, серфинг), туризм – альпинизм, посещение руин древних городов Майя Тикаль и Каноп, Теотиуacan.

В Мексиканском заливе расположен морской гейзер Ла-Буфадора. Фонтан воды вырывается с ужасным грохотом на высоту 80 м.



Хозяйство

Страна индустриально-аграрная, входит
в блок «ключевых» стран

промышленность

В стране развиты:

- электроэнергетика;
- черная металлургия;
- цветная металлургия;
- химическая промышленность;
- машиностроение («Фольксвагены»-самые популярные автомобили в Мексике).



ХОЗЯЙСТВО


сельское хозяйство

- **Растениеводство:** хлопок, рис, сахарный тростник, кукуруза, фасоль, сорго, пшеница, кофе.
- **Животноводство:** крупный рогатый скот, овцеводство, свиноводство.



Рыболовство

- Хорошо развита коммерческая ловля рыбы вдоль берегов Калифорнийского и Мексиканского заливов
- Ежегодный улов рыбы составляет 2,1 млн. тонн
- Большая часть улова потребляется непосредственно жителями Мексики
- На юго-востоке Мексики распространен лов креветок и устриц



Транспорт




- Протяженность железнодорожных линий 24 тыс. км, эксплуатируются 19,9 тыс. км.
- Быстро увеличивается значение автотранспорта
- Наибольшее значение имеют трубопроводы, соединяющие районы нефтегазовой промышленности с центрами Мексиканского нагорья
- Развивается воздушный транспорт
- Грузовой морской флот Мексики насчитывал 216 судов вместимостью 417 тонн. Важнейшие морские порты Тампико, Веракрус, Коацакоалькос, Салина-Крус, Гуаймас
- Есть собственный торговый флот, в том числе танкерный

Достопримечательности Мексики



Город Чичен-Итца



курорт Акапулько



Камень Солнца



.АтлантыТоллана



Мехико, собор Сан Мигель.