


# Світовий океан та його частини



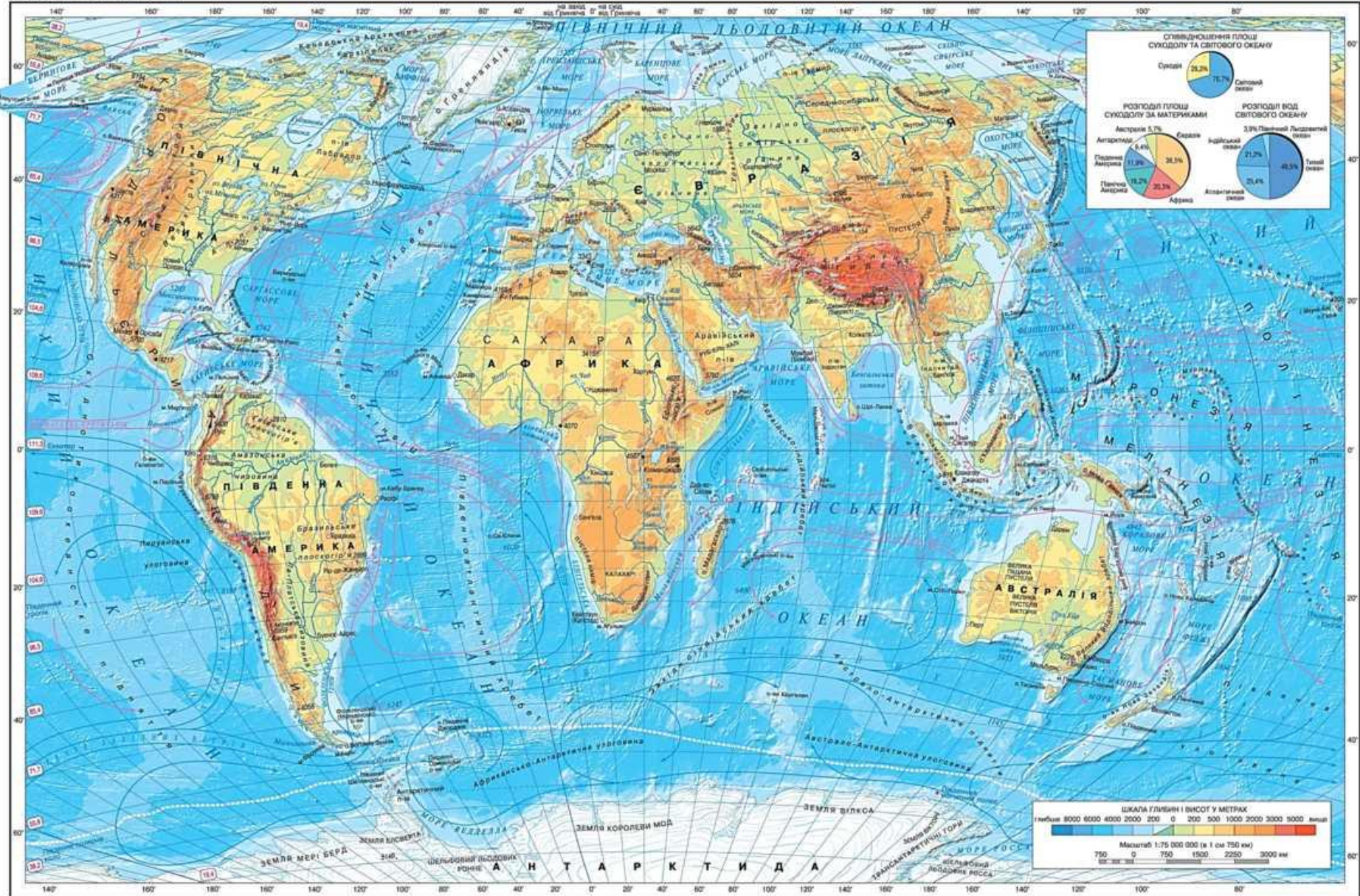
# Океан – безперервна водна оболонка Землі

Назва "океан" походить від імені міфічної річки Океан, яка за уявленнями вавілонян і єгиптян омивала плоский диск суші. У міру накопичення географічних знань стало ясно, що материки омиває не річка, але назва "Океан" збереглася.



# Світовий океан

ФІЗИЧНА КАРТА СВІТУ



**Тихий океан –  
площа 178,7  
млн.кв.км**

**Атлантичний  
океан – площа  
91,7 млн.кв.км**

**Світовий  
океан**

**Площа – 361  
млн.кв.км**

**Індійський океан  
– площа 76,2  
млн.кв.км**

**Північний  
Льодовитий океан  
– площа 14,1  
млн.кв.км**

**Море – це частина океану, більш-менш відособлена від нього ділянками суходолу**

**Моря**

**Внутрішні**

(глибоко вдаються в суходіл і сполучаються з океаном протокою)

**Чорне море**

**Балтійське море**

**Окраїнні**

(частково вдаються в суходіл)

**Берингове море**

**Аравійське море**

**Знайдіть на карті внутрішні та окраїнні моря**

# Завдання 1

- Користуючись фізичною картою півкуль, визначите, внутрішніми чи окраїнними є моря: Червоне, Карське, Охотское, Японське.
- Частинами яких океанів є ці моря?

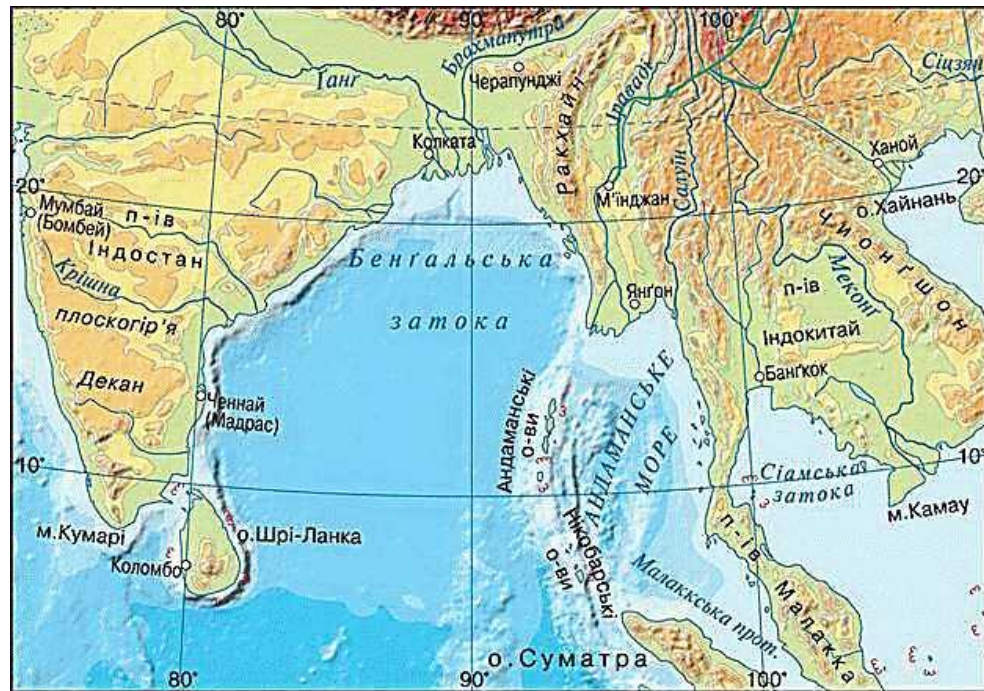


## **Перевіряємо:**

- Червоне - внутрішнє, Індійський океан
- Карське - окраїнне, Північний Льодовитий океан
- Охотське - окраїнне, Тихий океан
- Японське - окраїнне, Тихий океан



# Затока – частина моря чи океану, що глибоко вдається в суходіл



**Бенгальська затока**





**Біскайська затока**



**Мексиканська затока**

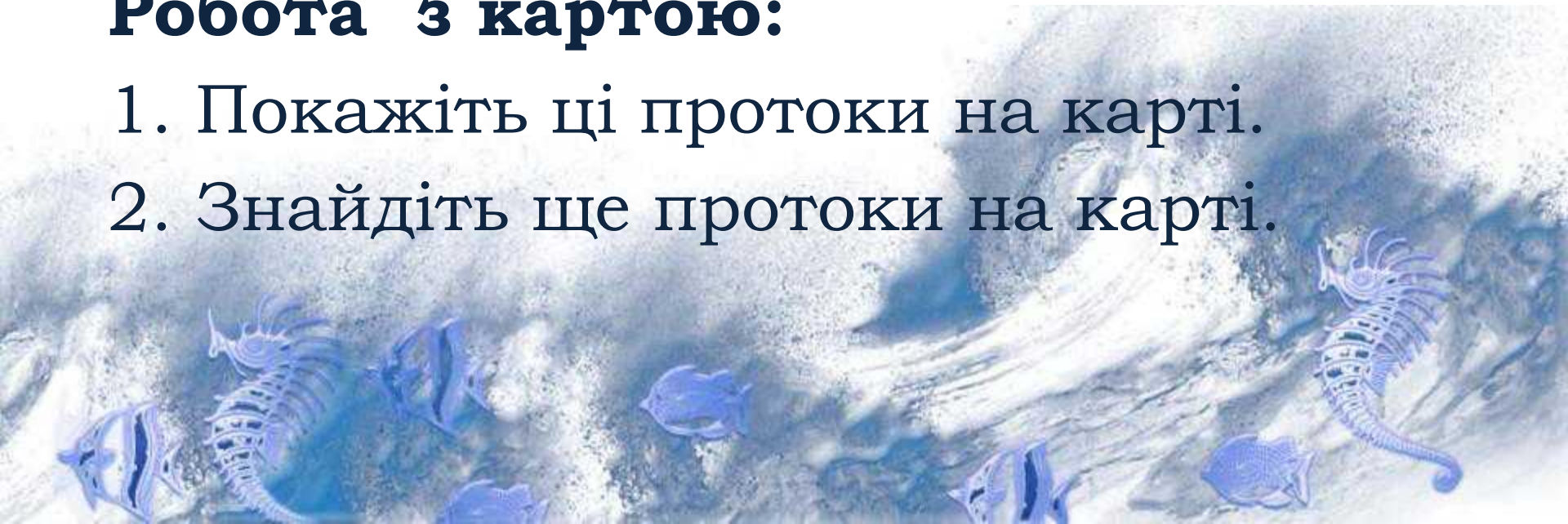
# Протока – вузька смуга води, що розділяє ділянки суходолу

Найдовша протока - Мозамбіцька - 1760 км

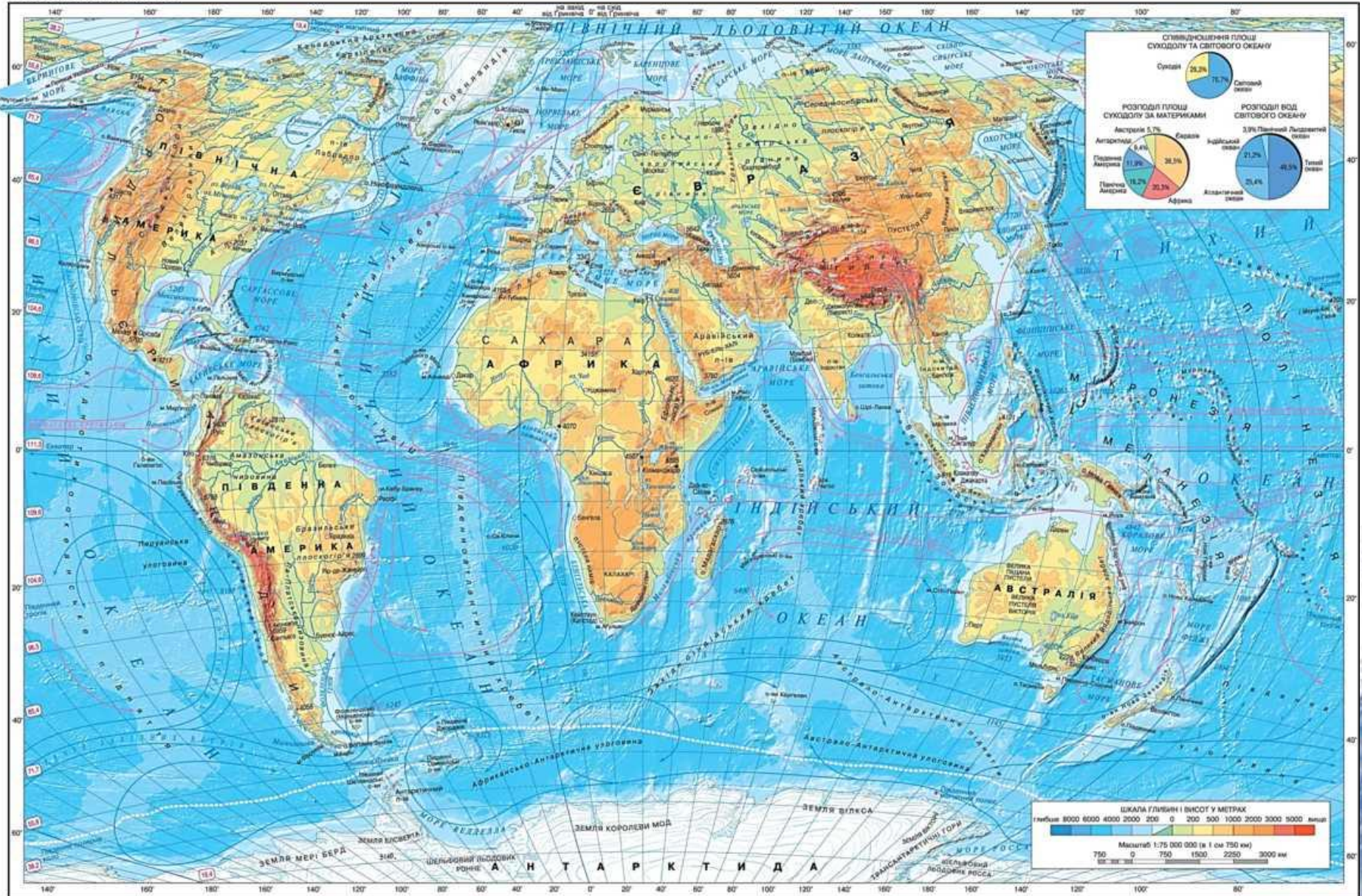
Найширша протока - Дрейка - 818 км

## **Робота з картою:**

1. Покажіть ці протоки на карті.
2. Знайдіть ще протоки на карті.



# ФІЗИЧНА КАРТА СВІТУ



# Суходіл в океані

**Материк – величезна ділянка суходолу**

**Євразія**  
**54 млн.кв.км**

**Африка**  
**30,3 млн.кв.**  
**км**

**Північна**  
**Америка**  
**24,2 млн.кв.**  
**км**

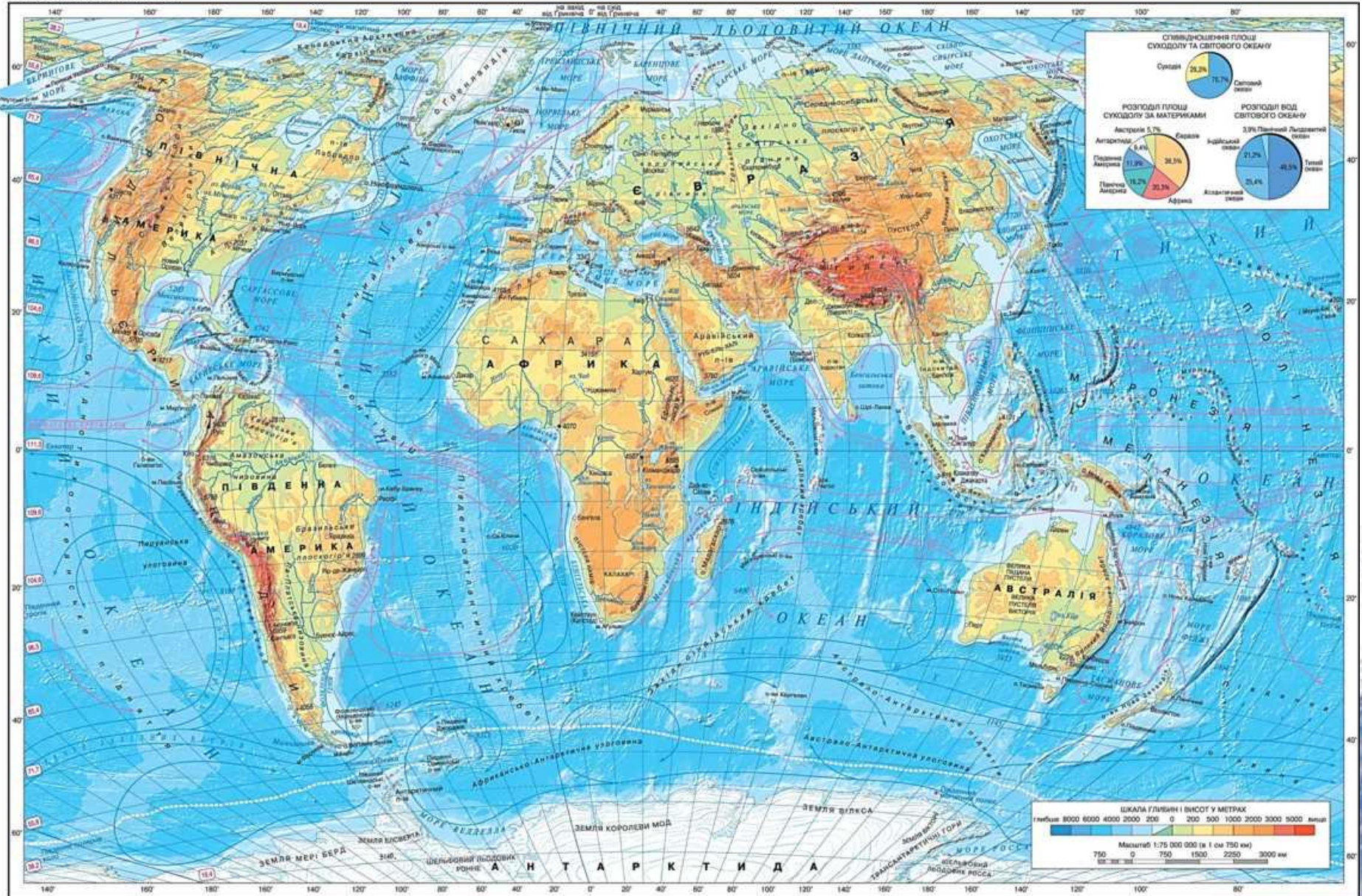
**Південна**  
**Америка**  
**17,8 млн.кв.**  
**км**

**Антарктида**  
**14 млн.кв.км**

**Австралія**  
**9 млн.кв.км**



# ФІЗИЧНА КАРТА СВІТУ



# Острів – невелика ділянка суходолу, з усіх боків оточена водою



Материкові  
(відкололись від материка)



Вулканічні  
(підводні вулкани)



Коралові  
(коралові поліпи)

# Архіпелаг – група островів, розташованих поруч



**Наведіть приклади архіпелагів**



**Півострів – ділянка суходолу, оточена з трьох боків водою, а з четвертого з'єднання з суходолом.**



**Робота з картою**

**Знайдіть на карті півострова Камчатка, Сомалі, Індостан, Піренейський, Аляска.**

**Назвіть материки на яких вони розташовані.**

# Робота з картою (назвіть географічні об'єкти)

