

**Первопроходцами мы называем
путешественников, открывающих
новые земли.**



**Первый сибирский поход 1483 г.
Приращением Сибири Россия обязана
вовсе не Ермаку. За сто лет до
легендарного атамана войско
московских воевод Федора Курбского-
Черного и Ивана Салтыка-Травина
прошла от Устюга до верховий реки
Обь, присоединив западную Сибирь к
владениям Ивана III.**

Русские географические открытия.

В конце XV в.
воеводы *Семен
Курбский* и *Петр
Ушатый* предприн
яли большой поход
в Западную
Сибирь, во время
которого была
открыта самая
высокая часть
Уральских гор и
определено их
истинное
направление «от
моря до моря», т. е.
с севера на юг



Наряду с сухопутными экспедициями развивались и морские путешествия. Поморы — потомки русских, осевших на побережьях северных морей,— создали особый вид судна, приспособленного для плавания во льдах. На этих судах они открыли о. Колгуев, проливы, ведущие в Карское море, достигли Новой Земли и подошли к Медвежьему острову и восточным берегам Шпицбергена. Поморы совершали частые путешествия между устьями Оби и Северной Двины, а также поддерживали торговые связи со скандинавами, плавая в Балтийское море вокруг берегов Скандинавского полуострова.

Русские люди в XIV—XV вв. совершали длительные поездки в соседние страны. Среди них наиболее замечательным является путешествие тверского купца *Афанасия Никитина*, который первым из европейцев посетил Индию (1466—1472 гг.). Маршрут Никитина был очень большим и по тому времени необычайно трудным. Он посетил Шемаху, Иран, Ормуз, Индию, пересек три моря (Каспийское, Черное и Аравийский залив) (рис. 4), провел в Индии больше трех лет и хорошо познакомился с народами и природой этой страны. Никитин не доехал до родной Твери и умер в пути. Находясь в Индии, Никитин вел записи, которые были доставлены его спутниками в Москву, где были изданы под названием «Хождение за три моря». В эти записки вошли путевые наблюдения и личные впечатления. В них приводится много интересных сведений о религии индусов, их образе жизни, о растительности, птицах, животных и богатствах

Тверской купец – Афанасий Никитин.



Хождение за три моря



Мозаика Афанасия Никитина



Мозаика Афанасия Никитина

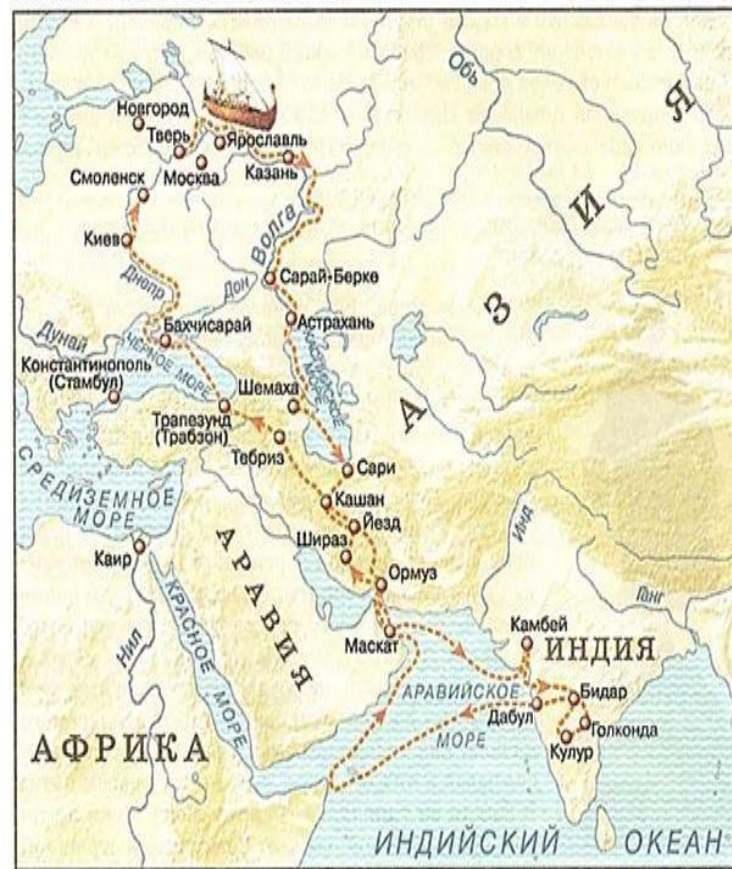


Памятник Афанасию Никитину в Твери



Ключевые слова

Маршрут путешествия Афанасия Никитина



Почему Россия не приняла активного участия в ВГО в XVI в.?

- 1. Не развиты товарно-денежные отношения, как в Европе.**
- 2. Не было много денег для снаряжения экспедиций.**
- 3. Отсутствие выхода к незамерзающим морям.**
- 4. Не было флота.**
- 5. Не завершилось формирование единого государства.**

КТО И КАК ШЕЛ В СИБИРЬ?

Если европейские путешественники в XV—XVII вв. осваивали прежде всего земли на западе, то русские землепроходцы отправлялись на **восток** — за Уральские горы на просторы Сибири. Туда шли **казаки**, набранные по северным городам из посадских и «вольных гулящих людей».



КТО И КАК ШЕЛ В СИБИРЬ?

За пушными богатствами и моржовыми клыками отправлялись **охотники-«промышленники»**. Купцы везли в эти земли нужные служилым людям и аборигенам товары — муку, соль, сукно, медные котлы, оловянную посуду, топоры, иглы — **на вложенный рубль прибыль в 30 рублей**. В Сибирь переводились **черносошные крестьяне и ремесленники-**



кузнецы, туда же стали ссылать преступников и иноземцев-военнопленных. Стремилась на новые земли и вольные поселенцы.

КТО И КАК ШЕЛ В СИБИРЬ?

Первопроходцы были людьми отчаянно смелыми, инициативными, решительными. По следам Ермака пришли новые отряды казаков и служилых людей. Посланные в Сибирь воеводы основали первые города: на Туре — **Тюмень**, на Оби и её притоках — **Берёзов, Сургут**; в 1587 г. на Иртыше была заложена сибирская столица — **Тобольск**.

ТОБОЛЬСКИЙ КРЕМЛЬ



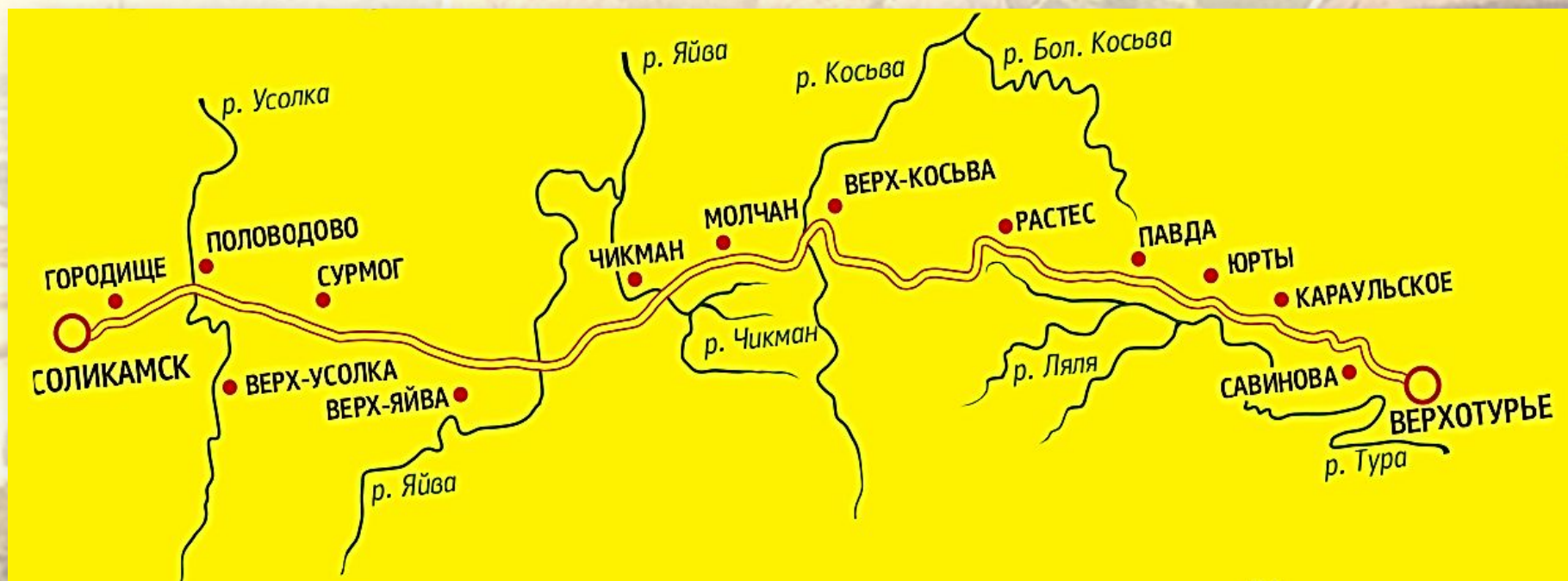
КТО И КАК ШЕЛ В СИБИРЬ?

В 1598 г. отряд воеводы Андрея Воейкова разгромил войско хана Кучума в Барабинской степи. Кучум бежал и в 1601 г. погиб, но ещё несколько лет набеги на русские владения продолжали его сыновья.



КТО И КАК ШЕЛ В СИБИРЬ?

В 1597 г. посадский человек **Артемий Бабинов** проложил **сухопутный путь от Соликамска** через Уральские горы. Воротами Сибири была крепость Верхотурье. Дорога стала главным маршрутом, соединившим европейскую часть России с Азией. В награду Бабинов получил царскую грамоту на управление этой дорогой и освобождение от податей.



КТО И КАК ШЕЛ В СИБИРЬ?

Морской путь в Сибирь пролегал **вдоль побережья Северного Ледовитого океана** от **Архангельска** до берегов полуострова Ямал.



Неподалёку от полярного круга на впадающей в Обскую губу реке Таз в 1601 г. была основана **Мангазея**.

КТО И КАК ШЕЛ В СИБИРЬ?

Создавая опорные пункты, землепроходцы шли дальше на восток по великим сибирским рекам и их притокам. Так на Томи появились **Томск и Кузнецкий острог**, на Енисее — **Туруханск, Енисейск и Красноярск**.

ТОМСКИЙ ОСТРОГ
1604 г.



КТО И КАК ШЕЛ В СИБИРЬ?


Стрелецкий сотник **Пётр Бекетов** в **1632 г.** основал на Лене **Якутск** — базу для исследования и освоения Восточной Сибири. **1639 г.** с верховьев притока Лены Алдана 30 человек во главе с **Иваном Москвитиным** первыми из русских вышли к побережью Тихого океана и через несколько лет там был построен русский порт **Охотский острог**.



СЕМЕН ДЕЖНЕВ



Семён Иванович Дежнёв, в числе прочих «вольных» людей подрядился на службу в Сибирь, служил сначала в Енисейске, затем в Якутске, ходил в дальние экспедиции за ясаком на Индигирку и Колыму.



СЕМЕН ДЕЖНЕВ

Дежнёв как представитель государственной власти отправился в морскую экспедицию холмогорского купца Федота Попова. **В июне 1648 г.** 90 человек на судах-кочах: вышли из устья Колымы. Крайнюю северо-восточную оконечность Азии (впоследствии названную **мыс Дежнёва**) обогнули лишь два судна.



СЕМЕН ДЕЖНЕВ

Коч Дежнёва выбросило на пустынный берег южнее реки Анадырь, там первопроходец и его спутники провели тяжёлую зимовку. Оставшиеся в живых весной **1649 г.** поднялись вверх по реке и **основали Анадырский острог.** После этой экспедиции Дежнёв ещё десять лет прослужил в Анадырском остроге.



Пройденный им пролив между Азией и Америкой был указан на русской карте Сибири— «Чертеже Сибирской земли» 1667 г., но к концу XVII в. открытие забылось: слишком редко пропускало беспокойное море корабли.

ПОХОДЫ НА ДАЛЬНИЙ ВОСТОК

На юге от Якутска, на Ангаре были поставлены **Братский и Иркутский остроги**. В 1643 г. казачий пятидесятник Курбат Иванов вышел к Байкалу. В Забайкалье были **основаны Чита, Удинский острог (нынешний Улан-Удэ) и Нерчинск**. Прибайкальские буряты согласились принять российское подданство из-за опасности монгольских набегов.



ПОХОДЫ НА ДАЛЬНИЙ ВОСТОК

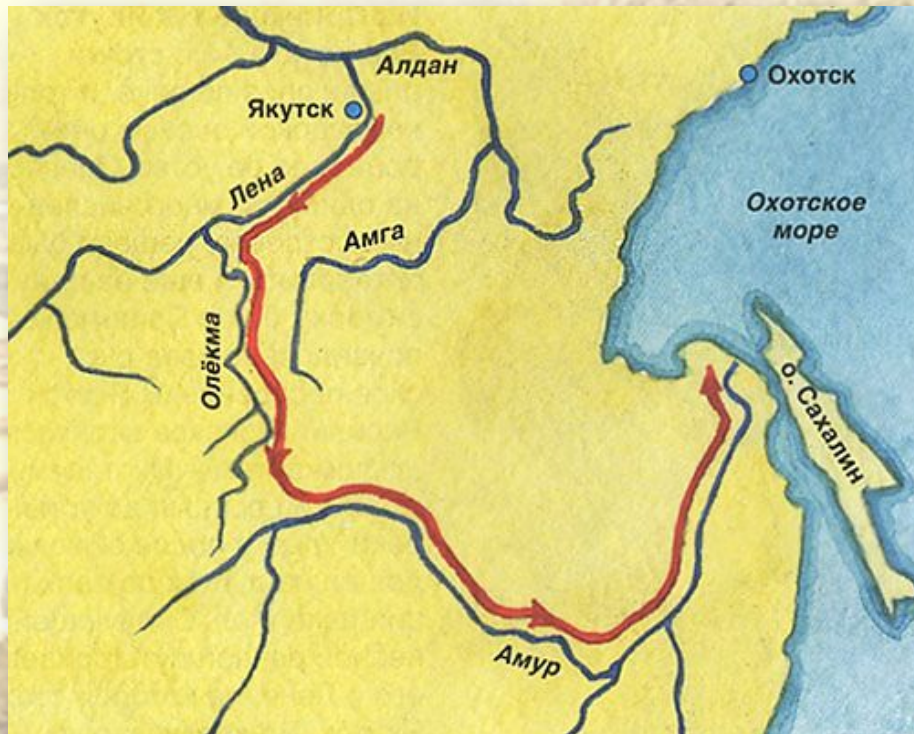
Дворянин **Василий Поярков** в 1643—1646 гг. возглавил первый **поход** якутских служилых и «охочих людей» **на Амур**. С отрядом в 132 человека он по реке Зее вышел в Амур, по нему спустился к морю, прошёл вдоль юго-западных берегов Охотского моря до устья Ульи, откуда по маршруту И. Москвитина вернулся в Якутск,



собрав сведения о природе и живущих по Амуру народах— даурах, дючерах, нанайцах, убеждал их присоединиться к России.

ПОХОДЫ НА ДАЛЬНИЙ ВОСТОК

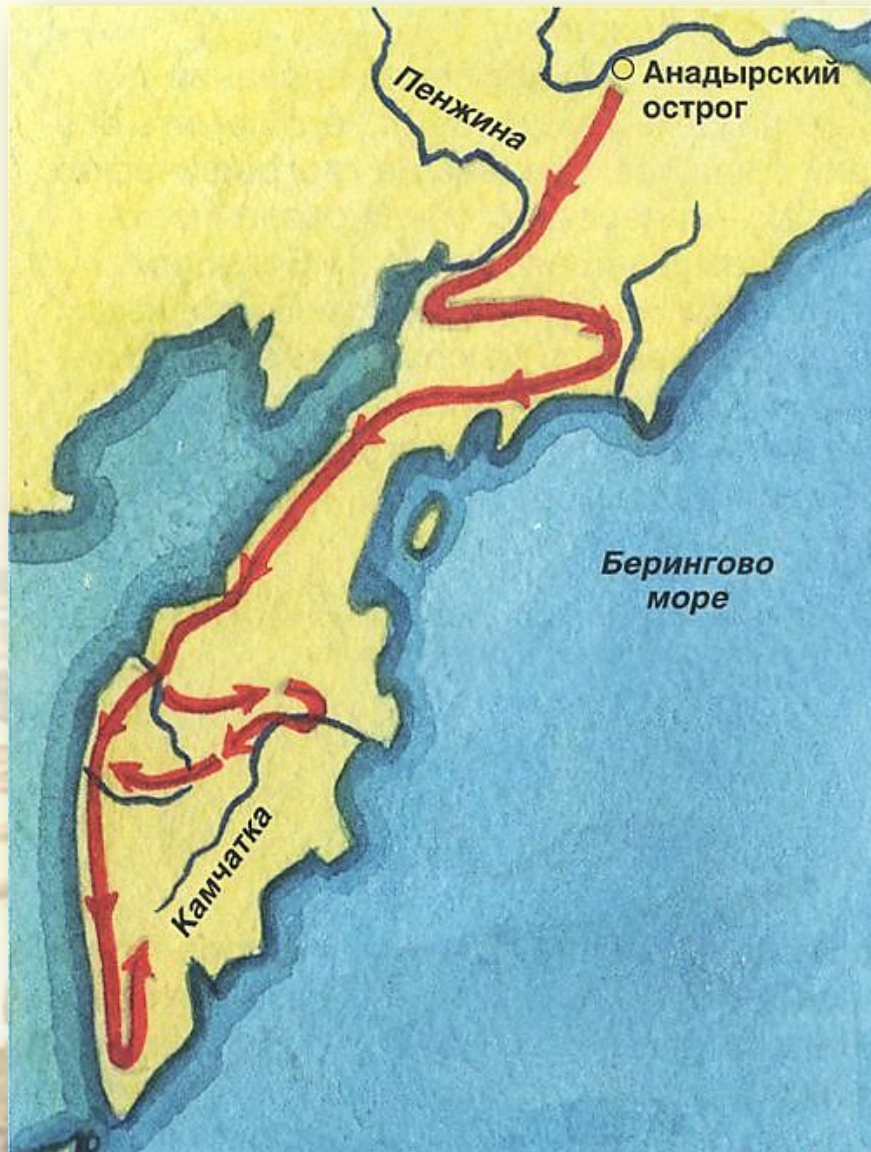
Предприимчивый торговец из крестьян **Ерофей Хабаров** для похода на Амур собрал и снарядил на заёмные деньги около 200 человек. В **1649—1653 гг.** он дважды побывал на Амуре: с боем брал укреплённые «городки» дауров и нанайцев, облагал их данью, подавляя попытки сопротивления. **Хабаров составил «Чертёж реке Амуру»** и положил начало



заселению этой территории русскими людьми.



ПОХОДЫ НА ДАЛЬНИЙ ВОСТОК

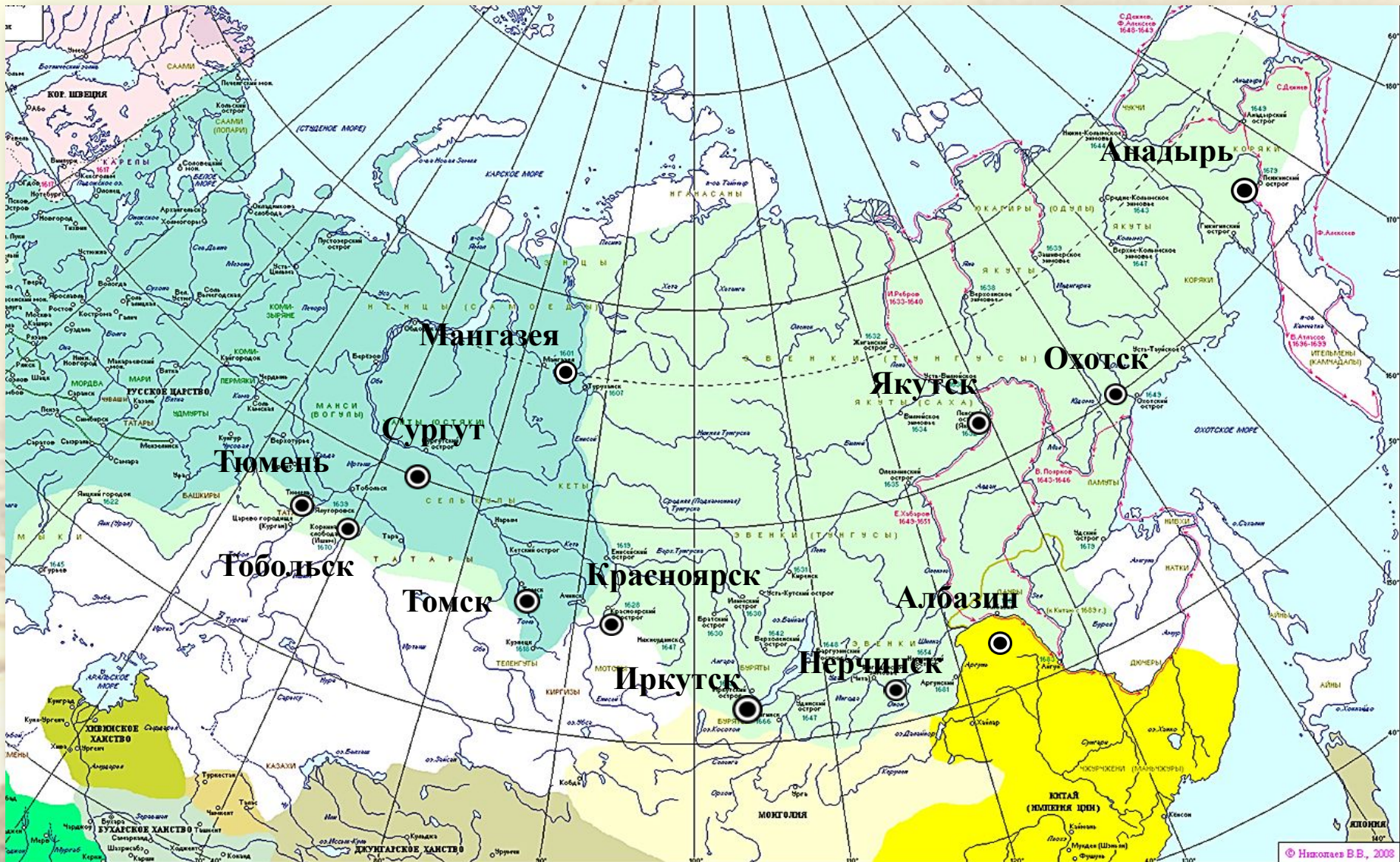


Весной 1697 г. из Анадырского острога на оленях 120 человек во главе с казачьим пятидесятником **Владимиром Атласовым** отправились на **Камчатку**. За три года Атласов прошёл сотни километров, основал в центре полуострова **Верхнекамчатский острог** и



вернулся в Якутск с ясаком и первыми сведениями о Японии.

ОСВОЕНИЕ СИБИРИ



ОСВОЕНИЕ СИБИРИ

ПЕРВОПРОХОДЦЫ

ОТКРЫТИЯ

Семен Дежнев 1648 г

совершил крупное географическое открытие: в 1648 г. осуществил плавание вдоль Чукотского полуострова и открыл пролив, отделяющий Азию от Северной Америки

Василий Поярков
1643-1646 гг.

во главе отряда казаков прошел из Якутска по рекам Лена, Алдан, вышел по Амуру в Охотское море, а затем вернулся в Якутск

Ерофей Хабаров
1649-1650 гг.

Осуществил поход в Даурию, освоил земли по реке Амур и составил их карты (чертеж)

Владимир Атласов
1696-1697 гг.

Предпринял экспедицию на Камчатку, в результате чего она была присоединена к России

ОСВОЕНИЕ СИБИРИ

Казачи Ермака проложили дорогу на сибирские просторы энергичным и предприимчивым русским людям. Местные племена сохраняли зверовые и рыбные промыслы, пастбищные угодья и были поставщиками **ясака**. Ясачные люди должны были перевозить казённые грузы и обеспечивать гарнизоны рыбой, дровами, ягодами.



ОСВОЕНИЕ СИБИРИ

Русские воеводы порой были жестокими и жадными, но они же прекращали кровавые распри между родами и племенами Сибири. Русские гарнизоны защищали местное население от набегов кочевников — казахов и енисейских киргизов.



ОСВОЕНИЕ СИБИРИ

Русские основывали новые сёла на свободных и пригодных для пашни территориях. Отправляющимся в далёкий путь крестьянам предоставлялись льготы — освобождение от повинностей на несколько лет, ссуды деньгами, семенами, лошадьми.



ОСВОЕНИЕ СИБИРИ

К концу XVII столетия за Уралом проживало уже около 200 тыс. переселенцев — почти столько же, сколько аборигенов.

Крестьяне обеспечили Сибирь хлебом. В XVII в. были составлены первые карты Сибири, начали находить месторождения руд цветных и драгоценных металлов



ОСВОЕНИЕ СИБИРИ

Переселенцы одевались так же, как местные жители, ездили на собачьих и оленьих упряжках. А коренные жители стали ставить рубленые избы, использовать новые орудия труда и выращивать ранее неизвестные им земледельческие культуры. Но ...





РОССИЯ К КОНЦУ XVII ВЕКА

19 век



Первая кругосветная экспедиция (1803-1806)



Иван Фёдорович Крузенштерн

Экспедиция, состоявшая из двух кораблей («Надежда» и «Нева») под командой Крузенштерна, с помощником, капитан-лейтенантом Лисянским, **26 июля (7 августа) 1803** года отплыла из Кронштадта. Экспедиция направилась через Атлантический океан и **20 февраля (3 марта) 1804** года обогнула мыс Горн; из русских и соседних с ними земель на севере Тихого океана она обратила особенное внимание на Камчатку, Курильские острова и Сахалин. В Кронштадт экспедиция вернулась **7 (19) августа 1806** года.



Юрий Фёдорович Лисянский

Родился в Нежине в семье священника....

После кругосветного путешествия ему был присвоен очередной чин - капитана 1-го ранга - и назначен пожизненный пансион, единственное средство к существованию, поскольку других источников дохода он не имел....

Адмиралтейств-коллегия отказалась финансировать издание его книги «Путешествие вокруг света в 1803-1806 годах на корабле "Нева"».

За собственный счет издал свое двухтомное «Путешествие» в 1812 году, перевел на английский и в 1814 году выпустил в Лондоне. Годом позже книга Лисянского вышла на немецком языке в Германии. В отличие от русских британские и немецкие читатели высоко ее оценили.



Николай Петрович Резанов

**«Патриотизм заставил
меня изнурить все силы
мои;
я плавал по морям, как
утка;
страдал от голода,
холода, в то же время от
обиды, и еще
вдвое от сердечных ран
моих.»**

*Н.П.Резанов - М.М. Булдакову
24-26 января 1807 года, Иркутск*

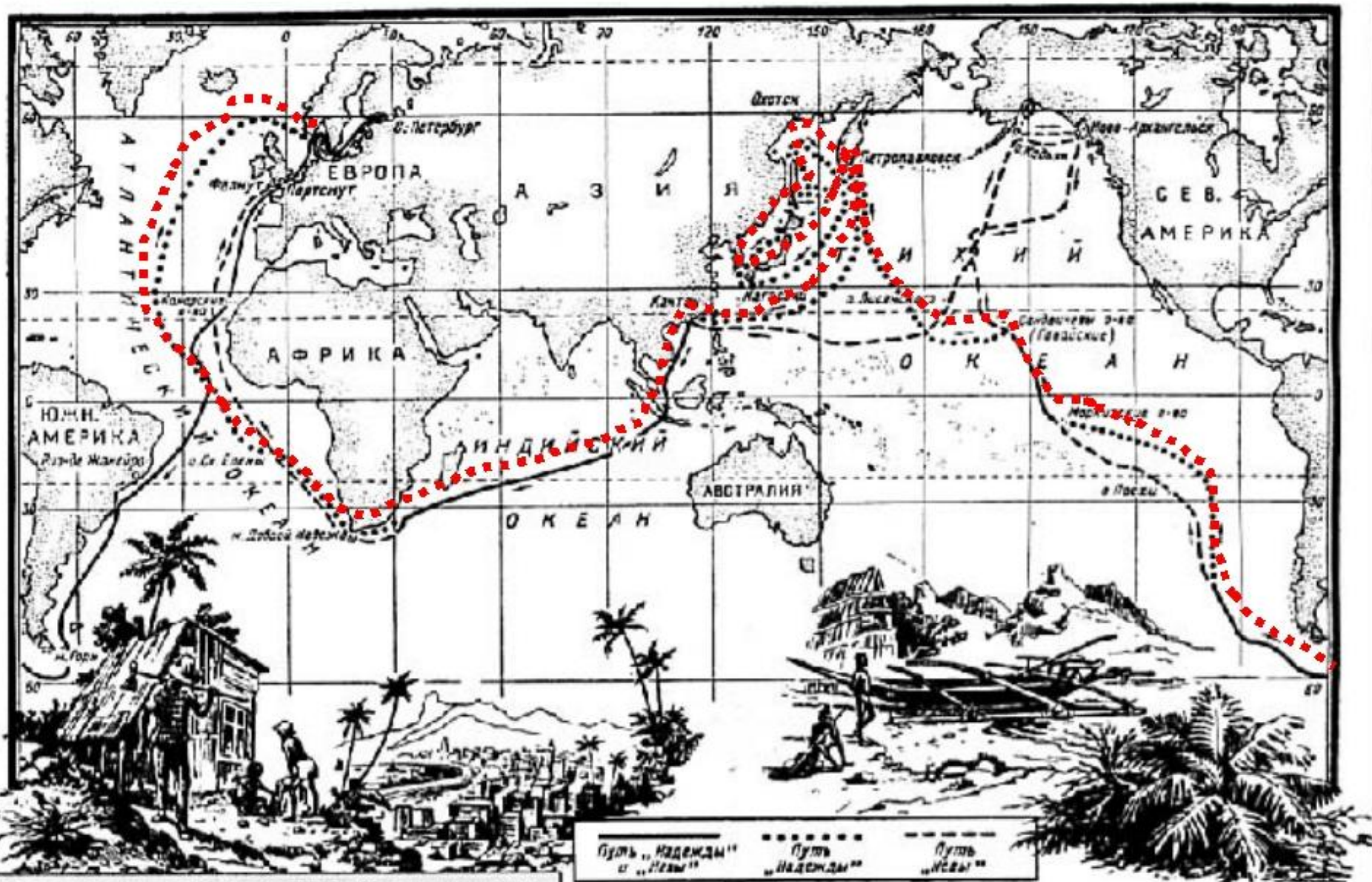
Первая кругосветная экспедиция (1803-1806)



Фаддей Фаддеевич Беллинсгаузен

**«Я родился
среди моря, —
писал он, — как
рыба не может
жить без воды,
так и я не могу
жить без моря».**

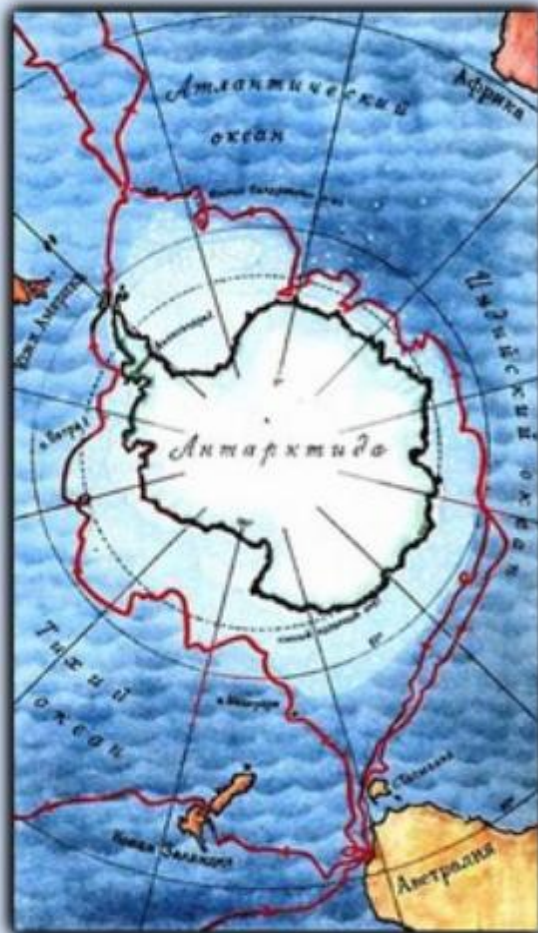
Первая кругосветная экспедиция (1803-1806)



Маршрут путешествия И.Ф. Крузенштерна.

Вторая русская кругосветная экспедиция (1819-1821)

Открытие Антарктиды



Русская экспедиция в
Антарктику в 1819-1821 гг.



Беллинсгаузен Ф.Ф.



Лазарев М.П.




Шлюпы Восток и Мирный

Вторая русская кругосветная экспедиция (1819-1921)



«Восток» (построен в 1818 году в Петербурге, водоизмещение - 900 тонн, вооружение-28 орудий, экипаж-117 человек)



«Мирный» (бывший транспорт "Ладога", построенный в 1818 году в Лодейном Поле, водоизмещение - 530 тонн, вооружение - 20 орудий, экипаж - 73 человека).

3 июля 1819 года Кронштадт торжественно проводил в дальнее плавание сразу две экспедиции.

Одна направилась для исследования северной части Тихого океана и определения возможности выхода через Берингов пролив в Атлантический океан, другая - в Южную полярную область

Честь исследования антарктических морей выпала набранным из добровольцев экипажам двух трехмачтовых шлюпов: «Восток» и «Мирный»...

Освоение Русской Америки



Александр Андреевич Баранов

Освоение Русской Америки связано с именем А. Баранова. Купец из Каргополя торговал на Аляске с 1790 г. Он составил подробные карты Аляски и близлежащих островов. В 1799 г. Баранов стал правителем колоний в Америке. В 1804 г. он основал Новоархангельск. Баранов пытался присоединить к России Гавайи но потерпел неудачу. Несмотря на болезнь он оставался на посту до своей смерти.

"Дерзать и в самых трудных условиях побеждать!".


Освоение Русской Америки



Территория, принадлежавшая России на американском континенте.



Денежный знак (марка) Российской-американской компании. Середина XIX в.



Письмо А.Д.Якоба А.А.Баранову об устройстве торговых отношений между Россией и Америкой. 1809 г.



Карта организации русской торговли в северной части Тихого океана. Фрагмент. 1787 г. Гравюра

Освоение Русской Америки



Американская ратификационная грамота конвенции об уступке Северо-Американским Штатам российских североамериканских колоний. 28 мая 1867 г.



*Подписание договора о продаже русских владений на Аляске.
Второй слева — У.Сьюард, пятый — Э.А.Стекль.
Художник Э. Лейтце. 1867 г.*

Освоение Русской Америки



Русская крепость Форт-Росс в Калифорнии

Музей И. А. Кускова в Тотье.



*Геннадий Иванович
Невельской.*

Территория Дальнего Востока оставалась на русской карте белым пятном.

В 1848 г. Николай отправил на Дальний Восток экспедицию Г. Невельского.

Он доказал, что Сахалин-остров и исследовал низовья Амура.

Е. Путятин во время кругосветной экспедиции 1822-25 гг. открыл о-ва Римского-Корсакова и заключил договор с Японией.

Освоение Дальнего Востока



До Невельского Сахалин считали полуостровом...

Российским морякам пришлось не только начать освоение этой территории, но и защищать ее от нападения англо-французской эскадры, крейсировавшей в Охотском и Японском морях во время Крымской войны.

Амурская экспедиция решила вопросы огромной важности. Доказаны островное положение Сахалина и то, что Амур судоходен почти на всем протяжении. Тогда же были составлены первая карта Амура, карта материкового берега Татарского пролива, открыта важная для флота бухта — Императорская Гавань.

Труды амурской экспедиции сыграли решающую роль в присоединении Приамурья и Приморья к территории России по Айгуньскому (1858) и Пекинскому (1860) договорам с Китаем.



Графъ Путятинъ

Путятин Евфимий Васильевич



Великий князь Константин Николаевич

В 1852 г. императорское правительство решилось на попытку открыть дипломатические отношения с Японией. Великий князь Константин Николаевич поддержал старый план Путятина по укреплению позиций России на Тихом океане.

Освоение Дальнего Востока



"Паллада" - фрегат русского военного флота. В 1852 г. на "Палладе", которой командовал капитан И. С. Унковский, российская дипломатическая миссия во главе с вице-адмиралом Е. В. Путягиным отправилась в Японию. "Паллада" вышла из Кронштадта и прошла через Атлантический, Индийский и Тихий океаны к берегам Страны восходящего солнца.




Причиной для спешки в организации экспедиции послужил тот факт, что с целью заключения торгового договора с Японией из Америки снаряжалась эскадра под руководством Мэттью Перри. Та страна, которая бы первая прервала многовековую политику самоизоляции Японии (сакоку) получила бы наиболее выгодные условия для торговли.

Другие экспедиции.



*учреждено в 1845 по инициативе адм. Ф. П. Литке,
акад. К. М. Бэра, адм. барона Ф. П. Врангеля и
ряда др. ученых*



Литке Ф.П.



Врангель Ф.П.



Бэр К.М.

*Кругосветные экспедиции
совершили В. Головин-1807-11,
Ф. Литке-1826-29 и составили
50 карт.*

*И. Вознесенский в 1839-40 г.
описал Аляску, Алеутские и
Курильские острова. В 1809 г.
А. Колодкин начал изучение
Каспия. В 1848 г. Э. Гофман и
М. Ковальский исследовали
Северный Урал.
В 1845 г.*

*Было создано Русское
Географическое общество.*