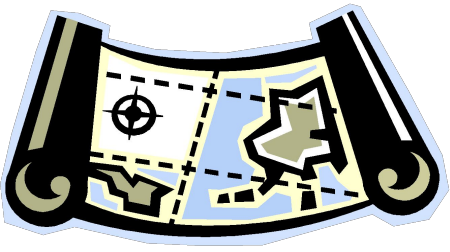




СОВРЕМЕННАЯ ПОЛИТИЧЕСКАЯ КАРТА МИРА



ЭТАПЫ ФОРМИРОВАНИЯ ПОЛИТИЧЕСКОЙ КАРТЫ МИРА

- Древний (до V в. н. э.) возникновение и крушение первых государств.
- Средневековый (V - XVI вв.) - возникновение крупных феодальных государств в Европе и Азии
- Новый (XVI- XIX вв.) - формирование колониальной империи.
- Новейший (первая половина XX в.) - формирование социалистических стран, распад колониальной системы
- Современный (вторая половина XX в - современный период)





ИЗМЕНЕНИЯ НА КАРТЕ

Количественные

Территориальные
приобретения,

потери,

добровольные
уступки

Качественные

смена формаций

завоевание
суверенитета

введение нового
государственного
устройства



УРОВЕНЬ СОЦИАЛЬНО - ЭКОНОМИЧЕСКОГО РАЗВИТИЯ. ВЫРАЖЕННЫЙ ЧЕРЕЗ ПОКАЗАТЕЛЬ ВВП И ИЧР

Экономически развитые страны

- Страны «большой- семерки» (ВВП - 20 - 30 тысяч долларов)
- Менее крупные страны Западной Европы (ВВП, как в странах «большой семерки»)
- Страны переселенческого капитализма (доминионы Великобритании)





СТРАНЫ С ПЕРЕХОДНОЙ ЭКОНОМИКОЙ

Бывшие социалистические страны:

1. Восточная Европа (Россия, Белоруссия, Украина, Болгария...) Их можно отнести к экономически развитым странам
2. Постсоциалистические и социалистические страны (Лаос, Вьетнам..). Их можно отнести к развивающимся странам



РАЗВИВАЮЩИЕСЯ СТРАНЫ

1. Ключевые страны – обладают большим природным, людским и экономическим потенциалом. ВВП 350 долларов.
2. Страны Латинской Америки, Азии, Северной Африки. ВВП 1000 долларов.
3. НИС – новые индустриальные страны – «азиатские тигры»
4. Нефтеэкспортирующие страны Персидского залива. ВВП 20 – 30 тысяч долларов.
5. «Классические» развивающиеся страны, отстающие в своем развитии, с душевым ВВП менее 1 тысячи долларов в год. Большинство стран Африки, а также Азии и Латинской Америки.
6. Наименее развитые страны «четвертый мир» 47 стран с ВВП 100 – 300 долларов в год. Эфиопия, Гаити, Бангладеш...



На ПКМ более 200 стран и территорий, из которых более 190 суверенные государства, среди них можно выделить:

- ПО РАЗМЕРАМ ТЕРРИТОРИИ



1. Страны – гиганты, площадь более 3млн. км² (Россия, Канада, Китай, США, Бразилия, Австралия, Индия)
2. «Крупные страны», их площадь более 500 тыс. км² (Франция, Испания..), площадь более 1млн. км² (Судан, Алжир, Ливия..)
3. Микространы – имеющие незначительную Сан- Марино, Лихтенштейн, площадь (Ватикан, Сингапур..)



ПО ЧИСЛЕННОСТИ НАСЕЛЕНИЯ



1. Страны гиганты численность свыше 100 млн. человек (Китай, Индия, США, Бразилия, Индонезия, Россия...)
2. Средние страны (Алжир, Мексика...)
3. Небольшие страны, микросоударства, с населением 10 – 30 тыс. человек и менее (Ватикан, Сан- Марино, Монако...)



ПО ГЕОГРАФИЧЕСКОМУ ПОЛОЖЕНИЮ



1. С приморским положением (Мексика, Аргентина, Конго, Саудовская Аравия, Польша, Россия..)


2. Полуостровные (Италия, Индия, Португалия, Корея, Дания..)

3. Островные (Великобритания, Куба, Исландия, Мадагаскар, ..)



4. Внутриконтинентальные страны (42 государства лишены выхода в океан: Монголия, Австрия, Чехия, Чад, Руанда...)





ПО ФОРМАМ ПРАВЛЕНИЯ

1. Республика - $\frac{3}{4}$ всех стран мира

Президентская	Парламентская	Смешанные
США, Аргентина, Бразилия, Россия, Венесуэла, Коста - Рика	ФРГ, Италия, Израиль, Индия, Ирландия	Франция, Португалия, Финляндия





2. МОНАРХИИ

В мире их 30:

Океания 2 Азия 13
Африка 3 Европа 12

Конституционная
«царствует», но не правит

Великобритания,
Бельгия,
Норвегия,
Испания

Абсолютная
«царствует» и правит

Саудовская
Аравия, Оман,
Кувейт, ОАЭ

Теократическая
«теос» данная от бога

Ватикан,



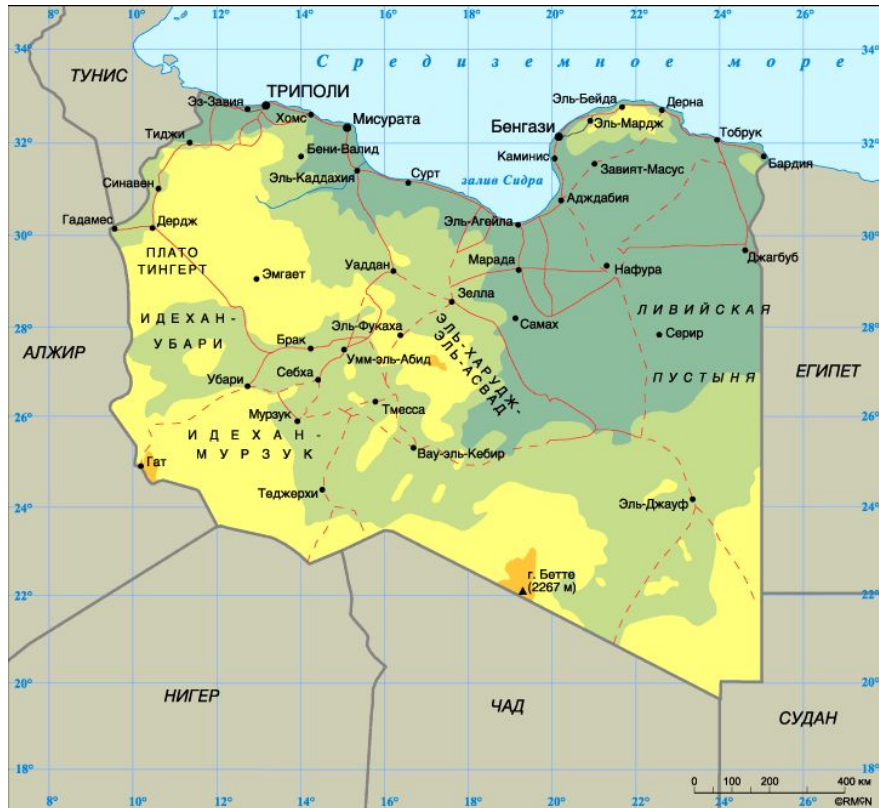
3. ГОСУДАРСТВА В СОСТАВЕ СОДРУЖЕСТВА

15 стран,

бывшие доминионы Великобритании,

формально главой государства считается королева
Великобритании, которую представляет
генерал-губернатор

4. ПРЕДСТАВЛЕНО ОДНОЙ ЛИВИЕЙ



Официально
Социалистическая
народная
Ливийская
Арабская
Джамахерия
(государство
народных масс)



ПО ОСОБЕННОСТЯМ ТЕРРИТОРИАЛЬНО- ГОСУДАРСТВЕННОГО УСТРОЙСТВА

Унитарное Единая законодательная и исполнительная власть	Федеративное Наряду с едиными законами есть отдельные самоуправляющие единицы	Конфедерация Временный союз
Великобритания, Италия, Япония	Россия, Индия, Нигерия всего 22 государства	Швейцария - союз суверенных государств, союз независимых кантонов



ПОЛИТИЧЕСКАЯ ГЕОГРАФИЯ

- Формирование политической карты мира и отдельных ее регионов
- Изменения в политических границах
- Особенности государственного строя
- Политические партии, группировки и блоки
- Территориальные аспекты массовых избирательных компаний

ГЕОПОЛИТИКА - выражает, государственную политику в первую очередь по отношению к границам страны и ее взаимодействию с другими, прежде всего соседними странами

