



# Туркменистан – одна из самых закрытых стран.

Презентацию подготовила ученица 9 класса  
МОУ Маливская СОШ Костикина Ирина.

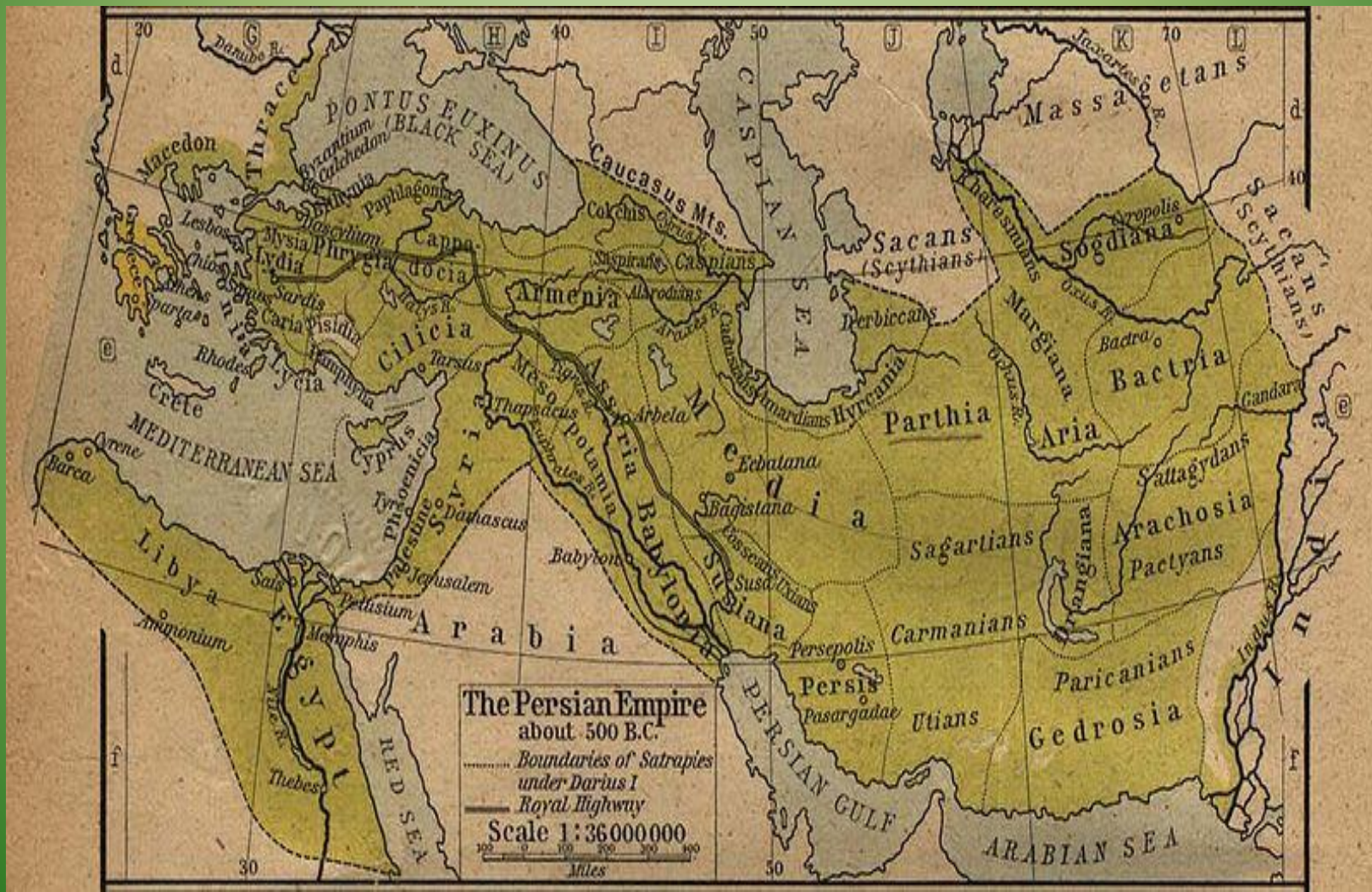
Учитель географии Нестерова Анастасия Александровна  
2019г.





# История

Присоединенная к России в период между 1865 и 1885 г. как территория обитания кочевых племен, Туркмения стала республикой в составе СССР в 1925 г. Провозгласила государственную независимость в 1991 г.



# Туркмения



Герб Туркменистана



Флаг Туркменистана

# Общая характеристика

## страны

- Полное наименование - Туркменистан.
- Население страны – 5,8 млн.чел.
- Плотность населения -10,5чел/кв.км
- Государственный строй - президентская республика.
- Столица - Ашгабат.
- Дата независимости - 27 октября 1991г.
- Официальный язык - туркменский
- Президент - Гурбангулы Бердымухаммедов
- Высший законодательный орган - меджлис (однопалатный парламент).
- Единственная зарегистрированная политическая партия - Демократическая партия Туркменистана (ДПТ).

# Столица Туркменистана



Ашхабад (Ашгабат). Столица и самый большой город Туркмении, чье название можно перевести как "Город любви", находится в юго-западной части страны, в обширном оазисе, лежащем в предгорьях Копетдага, на самом краю знойной пустыни.

# Политическое устройство

**Форма правления** —

президентская республика.

**Глава государства** — президент  
Гурбангулы Бердымухаммедов.

Пожизненным президентом  
Туркмении до 21 декабря 2006  
года был Сапармурат Ниязов,  
сменивший своё имя на  
Туркменбаши.

**Законодательный орган** —

Меджлис (парламент, 125  
членов). Депутаты избираются на  
5 лет в одномандатных округах.



**Гурбангулы  
Бердымухаммедов**



Манат - денежная единица Туркменистана





Туркменистан расположен между  $35^{\circ}$  и  $42^{\circ}$  с. ш. и  $52^{\circ}$  и  $66^{\circ}$  в.д.

Площадь - 491,2 тыс.кв.км, протяженность границ с севера на юг – 650 км, с запада на восток – 1110 км.

Самая длинная река - Амударья (общая длина 1437км, по территории Туркменистана - более 1200км).

Самая крупная горная система - Копетдаг. Самая высокая горная вершина - пик Великого Сапармурата Туркменбаши (высота 3139 м).

# Горы Копетдаг



# Каспийское море





# Амударь я

# Территория

Страна расположена в западной части Центральной Азии, занимая почти половину территории этого региона. Рельеф в основном равнинный, климат субтропический, пустынный: пустыня Каракумы занимает более 80% территории. Имеет выход к Каспийскому морю (протяженность береговой линии около 1,8 тыс. км).



**пустыня Каракумы**

# ПРИРОДА



В Туркменистан уникальная флора - леса диких плодовых и орехов, арчовые леса на склонах гор, фисташковые саванновые редколесья, саксауловые леса, пойменные тугаи; разнообразная фауна - среднеазиатские леопарды, архары, куланы, джейраны; завораживающий ландшафт - от живописных горных хребтов до безжизненных песков пустыни, от зеленых оазисов до

Корень верблюжьей колючки очень мощный и уходит вглубь до водоносных слоёв. Чай из колючек и цветов отлично тонизирует и утоляет жажду. Она – отличный антисептик.

## Верблюжья колючка




Маки весной  
у предгорья  
Копетдага

Саксаул - топливо, можно сказать, идеальное: горит почти без дыма, не трещит, не стреляет искрами, не коптит, загорается с первой спички даже сырой, а по калорийности приближается к каменному углю.

# Саксау

л

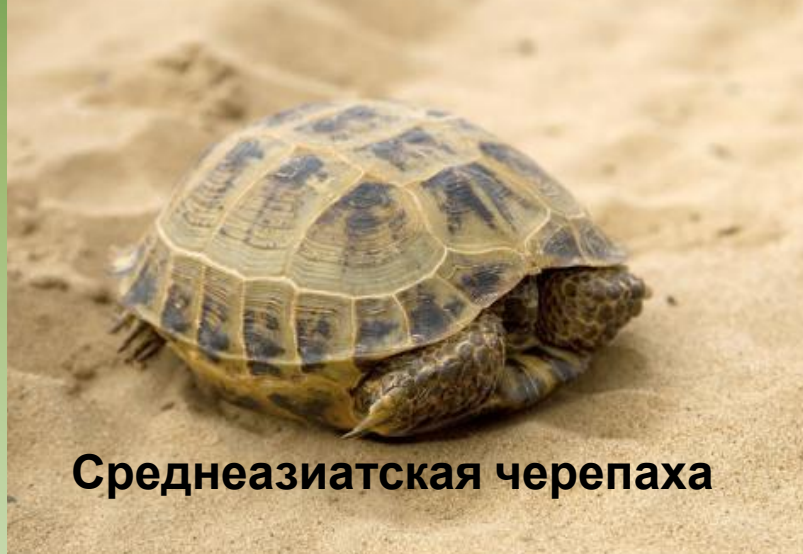


**Леопард**

**Д**



**Среднеазиатская черепаха**



**Среднеазиатская кобра**



**Джейра**

**Н**







**Горная  
речка**

# Население

Население сконцентрировано главным образом в приречных оазисах и предгорной части Копетдага. Огромная площадь Каракумов заселена слабо.

79% населения составляют туркмены, 9% — узбеки, 3% — русские, 3% — казахи. Официальный язык — туркменский, на нем говорят 72% населения (12% — на русском).



Туркмены в национальной одежде



Туркмены относятся к южным европеоидам. Отличаются высоким ростом, продолговатой формой головы, узким лицом, довольно высоким лбом, темным оттенком волос, глаз и кожи. Монголоидные черты у них незначительны.

В Туркменистане высокая рождаемость. Для туркмен характерны многодетные семьи.

# ЭКОНОМИКА



Главным природным богатством Туркменистана является природный газ (4 место в мире по экспорту). Для поставок энергоресурсов используются различные виды транспорта, основным из которых является газопровод «Средняя Азия — Центр», построенный в советское время. Проблемы транспортировки и разведки осложняют развитие этого сектора экономики, формирующего примерно 70 % валового национального продукта.

# Текстильная промышленность



Ведущей отраслью экономики является легкая индустрия, в первую очередь текстильная промышленность, аграрный сектор.

# Ковроткачество



Туркменистан известен на весь мир удивительными коврами, которые туркменские женщины ткут вручную. Труд ковровщиц сравним с настоящим подвигом.

# Сельское хозяйство



В сельском хозяйстве занято около 30 % экономически активного населения. Ведущее место занимает хлопководство, выращивание зерновых культур, в основном пшеницы, садоводство и бахчеводство. Бахчеводство в Туркменистане — важная и древнейшая отрасль земледелия. К бахчевым культурам относятся арбузы, дыни, тыква. Ассортимент дынь включает более 200 сортов. В дельте Амударьи высоко развито рисоводство.







# Богатства Каспия

В Каспийском море зарегистрирован 101 вид рыб, в нём же сосредоточено большинство мировых запасов осетровых.



Дар от осетровых – черная икра.

Улов рыбака -  
белуга

# ТРАДИЦИИ И ОБЫЧАИ




Туркмены в своем отношении к жизни культивируют гостеприимство, почитание старших, скромность, душевную щедрость.



*Мечеть — мавзолей Шир-Кабир —  
безмолвный страж древнего  
некрополя Машат.*



## Руины древних городов Нисса, Мерв





**Подземное озеро в Бахарденской карстовой пещере**

## Вход в пещеру

Купание в воде благотворно действует на организм, так как в ней содержатся 38 элементов: сера, йод, магний, калий, натрий, сульфат, алюминий, бром, железо, сурьма. Несмотря на то, что луч солнечного света никогда не касался теплых вод Бахарденского озера, температура воды здесь остается теплой, от 33 до 38 градусов круглый год.



Таинственный сумрак в пещере и чарующие звуки воды создают ощущение перемещения в другой мир.



# Врата ада – газовый кратер Дарваза.

Среди пустыни  
расположилось огромное  
углубление, из которого  
огонь поднимается из земли  
в высоту до 15 метров. Это  
действие сопровождаются  
звуками взрывов газа.





# «Плато динозавров »



Плато динозавров имеет примерно 400 м в длину и 300 м в ширину. На этой территории зафиксировано около 3000 хорошо сохранившихся следов динозавров и 31 тропа. Такого количества отпечатков следов динозавров в одном месте на планете нигде больше не обнаружено. При этом следы мегалозавра - самые большие из всех известных, относящихся к юрскому периоду. Все эти факты обеспечивают плато динозавров в Туркменистане статус уникального, не имеющего аналогов на планете.

# ОНИ РОДОМ ИЗ ТУРКМЕНИИ

**Аман Тулеев** родился 13 мая 1944 года в городе Красноводске. С июля 1997 года губернатор Кемеровской




Самый молодой депутат Государственной Думы пятого и шестого созывов, член фракции «Единая Россия», **Роберт Шлегель** (род. 17 декабря 1984, Ашхабад)



**Леонид Филатов** родился 24 декабря 1946 года в Казани. Закончил школу №6 города Ашхабада.



**Ким Юлий** - советский и российский поэт, композитор, драматург, сценарист, бард, участник диссидентского движения в СССР, окончил школу в 1954 году в



**Анатолий Березин**, автор песен, родился 18 августа 1936 года в городе Ташауз



**Ролан Гусев** (17 сентября 1977, Ашхабад) — российский футболист. Выступал за сборную России, московские клубы «Динамо» и ЦСКА,



**КОНОНЕНКО Олег** – космонавт, родился 21 июня 1964 года в городе Чарджоу.



**Елена Боннэр** (15 февраля 1923, Мерв/Мары, Туркестанская АССР — 18 июня 2011, Бостон) — советский и российский общественный деятель, правозащитник, диссидент, публицист. Жена академика Андрея Сахарова

# ПРАЗДНИКИ СТРАНЫ

День



День  
ВОДЫ



День  
дыни

Использованы материалы и фото из  
открытых источников Интернета