

# Адміністративний поділ України

Учитель географії  
Шахрай Т.В

# 3 історії адміністративно-територіального устрою України

**Адміністративно-територіальний устрій** — це поділ території держави на менші частини для полегшення управління нею.

Адміністративно-територіальний устрій України змінювався не раз. У ХІХ ст. територію сучасної України, що перебувала в складі Російської імперії, було поділено на *губернії*, об'єднані у 4 генерал-губернаторства: Київське, Малоросійське, Харківське та Новоросійське. На початку ХХ ст. губернії були змінені на *102 повіти* (що ділилися на 1989 волостей), а потім – на *53 округи*.



# ФОРМУВАННЯ ТЕРИТОРІЇ УКРАЇНИ. 1921-1954 рр.

Масштаб 1:8 000 000






# Київська область

Утворена: 27 лютого 1932 року

Населення: 1 718 980

Площа: 28 131 км<sup>2</sup>

Густота населення: 61.1 осіб/км<sup>2</sup>



# Харківська область

Утворена: 27 лютого 1932 року

Населення: 2 743 885

Площа: 31 415 км<sup>2</sup>

Густота населення: 87.2 осіб/км<sup>2</sup>



# Одеська область

Утворена: 27 лютого 1932 року

Населення: 2 386 921

Площа: 33 310 км<sup>2</sup>

Густота населення: 71.6 осіб/км<sup>2</sup>



# Чернігівська область

Утворена: 15 жовтня 1932 року

Населення: 1 091 919

Площа: 31 865 км<sup>2</sup>

Густота населення: 34.3 осіб/км<sup>2</sup>



# Житомирська область

Утворена: 22 вересня 1937 року

Населення: 1 275 421

Площа: 29 832 км<sup>2</sup>

Густота населення: 42.7 осіб/км<sup>2</sup>



# Миколаївська область

Утворена: 22 вересня 1937 року

Населення: 1 179 788

Площа: 24 598 км<sup>2</sup>

Густота населення: 47.9 осіб/км<sup>2</sup>



# Полтавська область

Утворена: 22 вересня 1937 року

Населення: 1480021

Площа: 28748 км<sup>2</sup>

Густота населення: 51.5 осіб/км<sup>2</sup>




# Хмельницька область

Утворена: 22 вересня 1937 року

Населення: 1323326

Площа: 20629 км<sup>2</sup>

Густота населення: 64.2 осіб/км<sup>2</sup>






# Донецька область

Утворена: 2 квітня 1938 року.

Населення: 4410414

Площа: 26517 км<sup>2</sup>

Густота населення: 166.4 осіб/км<sup>2</sup>



# Луганська область

Утворена: 3 червня 1938 року

Населення: 2277508

Площа: 26684 км<sup>2</sup>

Густота населення: 85.4 осіб/км<sup>2</sup>



## Запорізька область

Утворена: 10 січня 1939 року

Населення: 1792341

Площа: 27180 км<sup>2</sup>

Густота населення: 65.9 осіб/км<sup>2</sup>



## Кіровоградська область

Утворена: 10 січня 1939 року

Населення: 1004983

Площа: 24588 км<sup>2</sup>

Густота населення: 40.9 осіб/км<sup>2</sup>



## Сумська область

Утворена: 10 січня 1939 року

Населення: 1155072

Площа: 23834 км<sup>2</sup>

Густота населення: 48.4 осіб/км<sup>2</sup>




# Волинська область

Утворена: 4 грудня 1939 року

Населення: 1 038 672

Площа: 20 143 км<sup>2</sup>

Густота населення: 51.5 осіб/км<sup>2</sup>



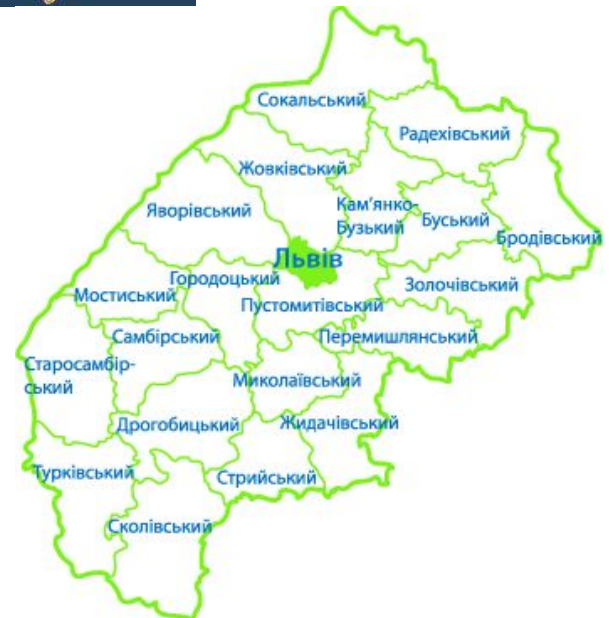
# Львівська область

Утворена: 4 грудня 1939 року

Населення: 2 542 167

Площа: 21 833 км<sup>2</sup>

Густота населення: 116.3 осіб/км<sup>2</sup>



# Тернопільська область

Утворена: 4 грудня 1939 року

Населення: 1081790

Площа: 13823 км<sup>2</sup>

Густота населення: 78.2 осіб/км<sup>2</sup>



# Рівненська область

Утворена: 4 грудня 1939 року

Населення: 1154112

Площа: 20047 км<sup>2</sup>

Густота населення: 57.5 осіб/км<sup>2</sup>



# Івано-Франківська область

## область

Утворена: 4 грудня 1939 року

Населення: 1380108

Площа: 13928 км<sup>2</sup>

Густота населення: 99 осіб/км<sup>2</sup>



# Чернівецька область

Утворена:  
7 серпня 1940  
року

Населення:  
904766

Площа:  
8097 км<sup>2</sup>

Густота  
населення:  
111.6осіб/км<sup>2</sup>



# Херсонська область

Утворена: 30 березня 1944 року

Населення: 1084933

Площа: 28461 км<sup>2</sup>

Густота населення: 38.1 осіб/км<sup>2</sup>




# Закарпатська область

Утворена: 22 червня 1945 року

Населення: 1249756

Площа: 12777 км<sup>2</sup>

Густота населення: 97.7 осіб/км<sup>2</sup>



# Кримська обл.(1954)

## Автономна Республіка Крим

Утворена:12 лютого 1991 року

Населення:1962715

Площа: 26081 км<sup>2</sup>

Густота населення:75.2 осіб/км<sup>2</sup>



# Черкаська область

Утворена:7 січня 1954 року

Населення:1280635

Площа:20900 км<sup>2</sup>

Густота населення:61.3 осіб/км<sup>2</sup>



# Сучасний адміністративно-територіальний устрій України.

Система адміністративно-територіального устрою України (за статтями 132 і 133 Конституції) складається з одиниць трьох рівнів:

- 1) вищого – Автономна Республіка Крим (АРК), 24 області, міста Київ і Севастополь зі спеціальним статусом центрального підпорядкування;
- 2) середнього – адміністративні райони, міста з районним поділом;
- 3) первинного – міста без поділу на райони, райони у містах, селища, села





# Адміністративні області України

— ПН.обл-Київська, Житомирська, Чернігівська і Сумська.

— ЗХ.обл-  
Львівська,  
Івано-  
Франківська,  
Тернопільська,  
Чернівецька,  
Закарпатська,  
Волинська,  
Рівненська,  
Вінницька,  
Хмельницька.



— СХ. обл -  
Харківська,  
Донецька й  
Луганська.

— ЦН.обл-  
Черкаська,  
Кіровоградська,  
Полтавська,  
Дніпропетровська,  
Запорізька

— ПД.обл Одеська, Миколаївська і Херсонська.-

# Історико-географічні області

- У процесі тривалого і складного історичного розвитку за окремими частинами території України закріпилися певні назви: Галичина, Волинь, Буковина, Поділля, Слобожанщина, Західна Україна, Таврія, Бессарабія, Покуття, Запоріжжя, Гетьманщина та ін

