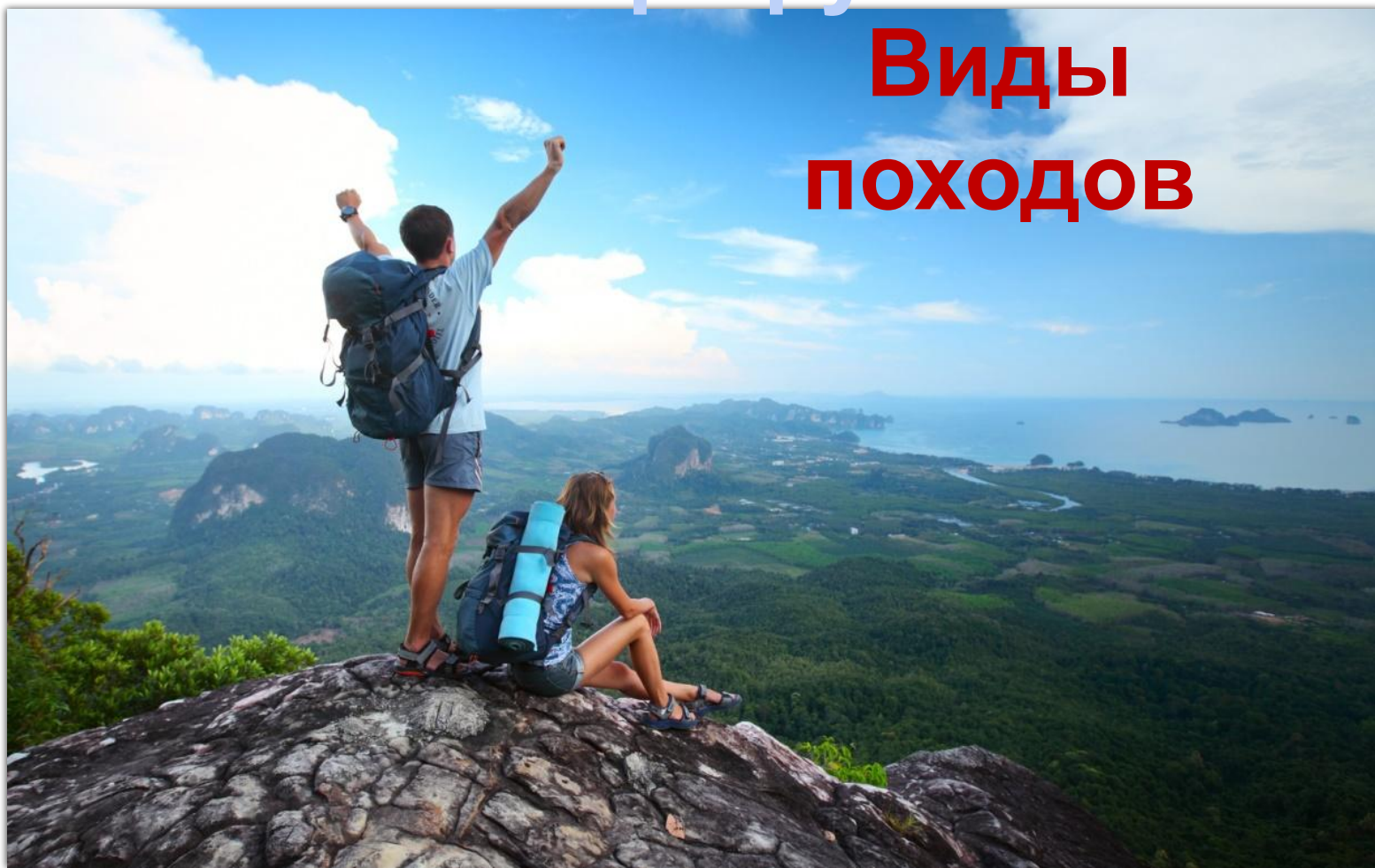


Как разработать туристский маршрут

Виды походов



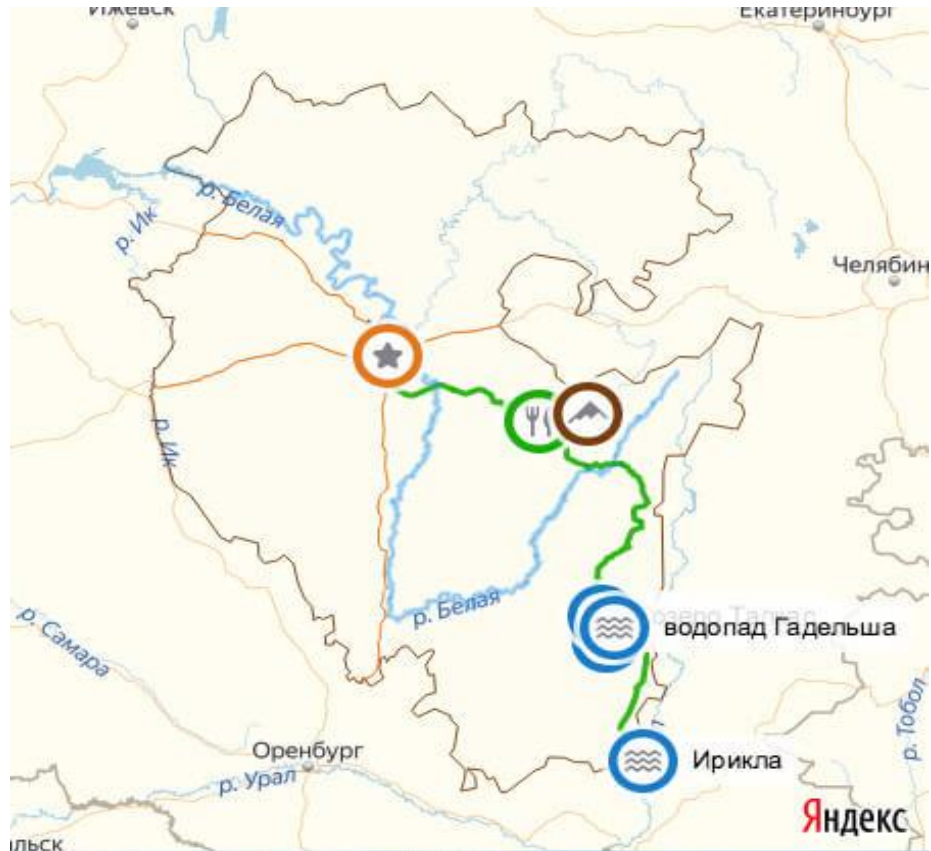
Туристский маршрут — путь перемещения туристов, определяющий последовательное посещение исторических и природных памятников, а также других мест, например, мест остановок на привал

Маршрут может разрабатываться туристской фирмой или самостоятельно туристами. В случае прохождения по маршруту организованному турфирмой, участники тура обеспечиваются услугами проводника, экскурсионными, а также иными услугами, например, транспортными

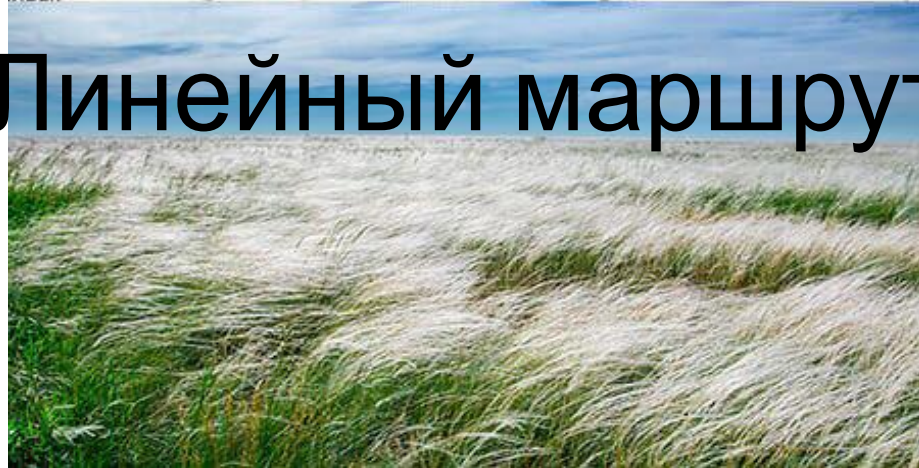


По направлению маршруты разделяют на **линейные, кольцевые, радиальные**. На маршрутах туристы могут передвигаться — пешком или конным порядком, на велосипеде, автомобиле, водными средствами передвижения. По времени проведения маршруты делятся на круглогодичные, сезонные и разовые. На маршрут может выходить группа туристов, либо один участник

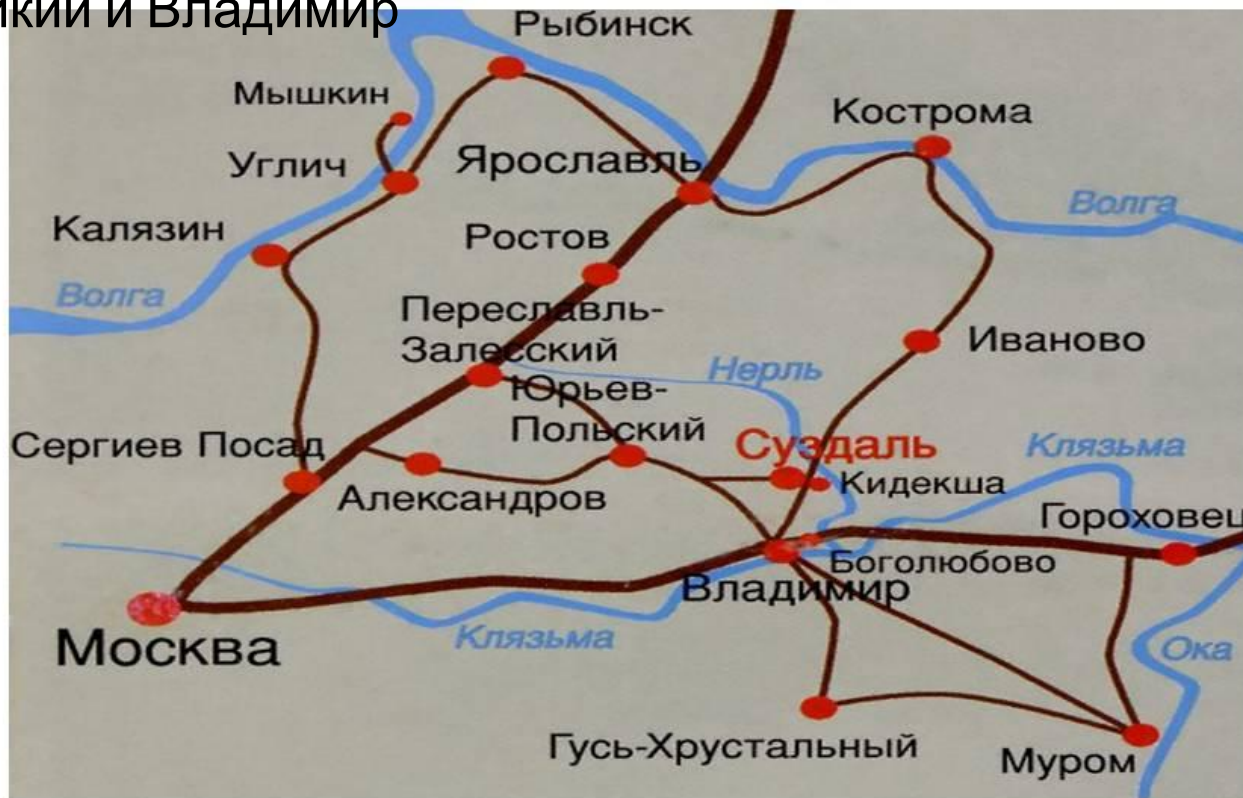
Линейный маршрут – путь следования, начало и окончание которого происходят в разных географических пунктах пребывания. Вместе с тем, это наиболее распространенная разновидность туристского маршрута. Турист пребывает в дестинации в течение 7-10 дней и более, совершая однодневные экскурсии из места своего пребывания. После отдыха турист возвращается обратно в место постоянного проживания.



Линейный маршрут



Радиальный маршрут – путь следования, начало и окончание которого происходят в одном географическом пункте пребывания, располагаясь в котором турист совершает путешествия в другие пункты пребывания, возвращаясь при этом в пункт начала путешествия. К примеру, туристы из Саратова приехали в Москву и после двухдневного пребывания в столице России, оставив за собой места в гостинице, совершили двухдневные выезды в Смоленск, Ростов-Великий и Владимир



Кольцевой маршрут – путь следования, начало и окончание которого происходят в одном географическом пункте пребывания, например тур «Америка» (Нью-Йорк – Вашингтон – Атлантик-Сити – Филадельфия – Нью-Йорк) или тур «Золотое кольцо России» (Москва – Сергиев Посад – Ростов-Великий – Ярославль – Кострома – Ива





Путешествия с помощью готовых турпакетов - опыт, который может быстро надоест. После нескольких поездок отели, рестораны и пляжи будут казаться одинаковыми. Гораздо больше впечатлений подарит самостоятельно разработанный туристический маршрут. Тем более именно так вы можете открыть для себя истинную красоту родного края, а также увидеть настоящую жизнь других стран

1

Определитесь с направлением маршрута и целями путешествия. Один и тот же путь вы можете преодолеть пешком или различными видами транспорта. Начав продумывать маршрут, принимайте в расчет свои финансовые и временные ресурсы, а также впечатления, которые хотели бы получить в итоге



2

Начните с определения места старта и финальной точки. Далее наметьте основные географические точки, которые хотели бы захватить. Если собираетесь путешествовать на автомобиле или пешком, воспользуйтесь под картой, с помощью которой вы можете выбрать оптимальный путь



3

Разработка паспорта маршрута

Документ, дающий полное представление о маршруте - длина км (м), схема маршрута, расстояние между остановочными пунктами и т.п.

Результаты оформляются в виде таблицы

4

Разработка технологической карты маршрута

Учебный материал

Разработка технологической карты туристского путешествия

Технологическая карта экскурсии

Тема экскурсии _____

Вид экскурсии _____

Протяженность (км.) _____

Продолжительность (час.) _____

Автор-разработчик _____

(автор, коллектив авторов, предприятие)

Содержание экскурсии _____

Маршрут(ы) экскурсии _____

Участки перемещения по маршруту	Места остановок	Объекты показа	Продолжительность	Наименование подтем и перечень основных вопросов	Организационные указания	Методические указания
1	2	3	4	5	6	7

5

Разработка маршрутного листа

Таблица 9 –Маршрутный лист

Время	Место и особенности передвижения по маршруту	Деятельность
День 1		
9:00-9:30	с. Нюксеница переезд на автобусе к музею 1 км.	<ul style="list-style-type: none"> • Организационный сбор у <u>Нюксенской</u> средней школы, • погрузка оборудования и личных вещей в автобус, • отправление в <u>Нюксенский</u> районный краеведческий музей
09:30-10:30	с. Нюксеница	МБУК <u>Нюксенский</u> районный краеведческий музей <ul style="list-style-type: none"> • Знакомство и историей края на базе экспозиций музея: зал Природы, зал Крестьянского быта, зал Славы, зал XX века
10:30-11:00	Переезд в д. Пожарище <u>Нюксенского</u> района по грунтовой дороге (12 км)	
11:00-12:00	д. Пожарище	<ul style="list-style-type: none"> • Посещение МБУК Районный этнокультурный центр «Пожарище» • Обзорная экскурсия по деревне • Знакомство с крестьянским хозяйством: интерьер быта, предметы быта
12:00-12:30	д. Пожарище	<ul style="list-style-type: none"> • Обед (традиционная народная кухня) в этнокультурном центре «Пожарище»
12:30-13:30	Переезд в д. Бобровское по дороге с асфальтовым покрытием (56 км)	
13:30-15:00	д. Бобровское	<ul style="list-style-type: none"> • Обзорная экскурсия к церкви Воскресения Христова

6

Реализация маршрута на местности



Домашнее задание

- **Разработать свой маршрут многодневного похода:**
- - карта-схема движения с направлением маршрута (линейный, кольцевой, радиальный, комбинированный)
- - технологическая карта маршрута (описание - объекты, населенные пункты (в виде таблицы)
- - разработка маршрутного листа (программа похода или экскурсия расписанная по дням и по часам (в виде таблицы)
- - смета – стоимость маршрута на каждого участника

УДАЧИ!

