

# Река Днепр

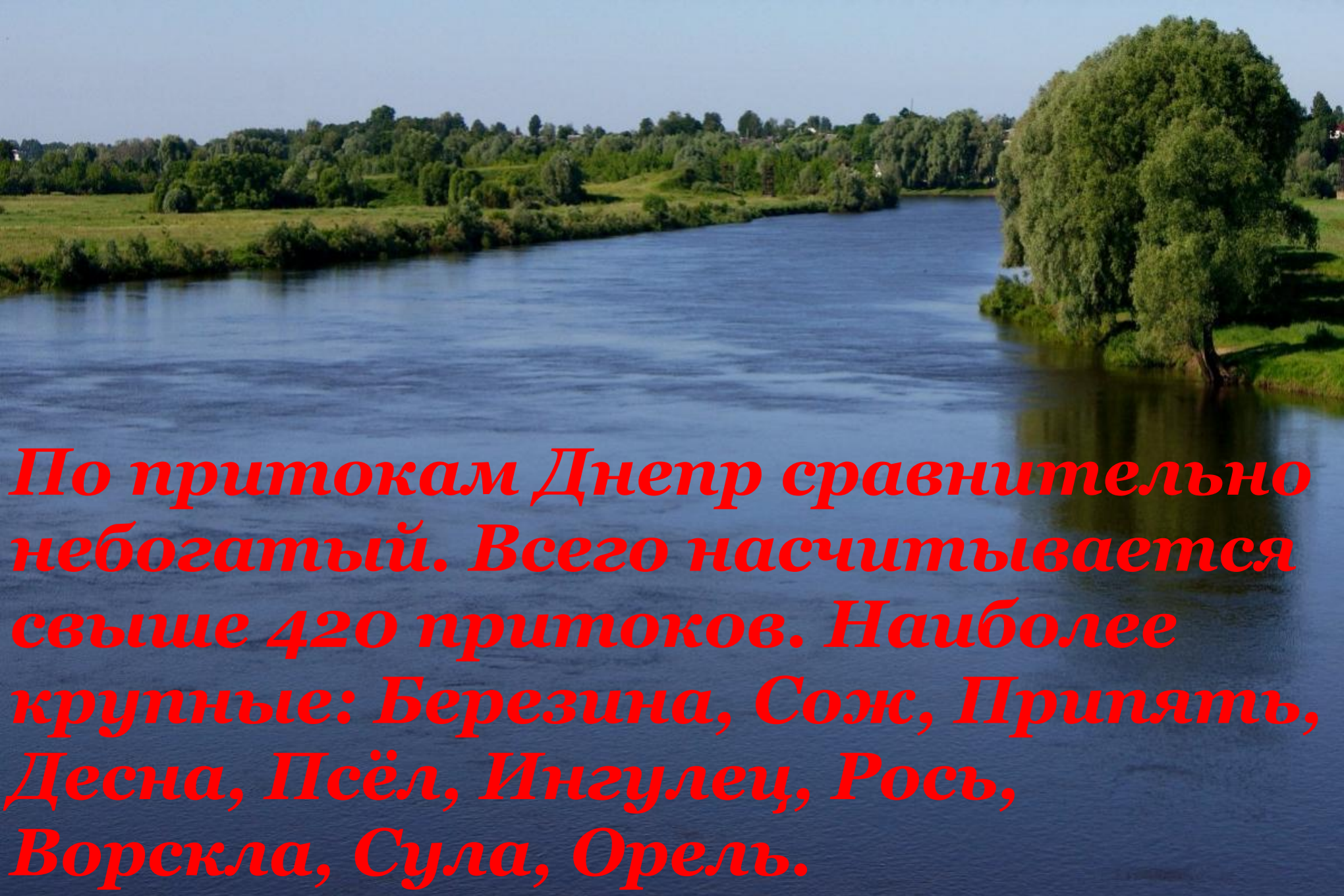


*Своё начало Днепр берет в  
небольшом болоте Мшара на  
южном склоне Валдайской  
возвышенности, у села Бочарово  
Смоленской области.*

ТУТ НАЧИНАЕТСЯ ДНЕПР

*Днепр — типичная равнинная  
река с медленным и спокойным  
течением.*

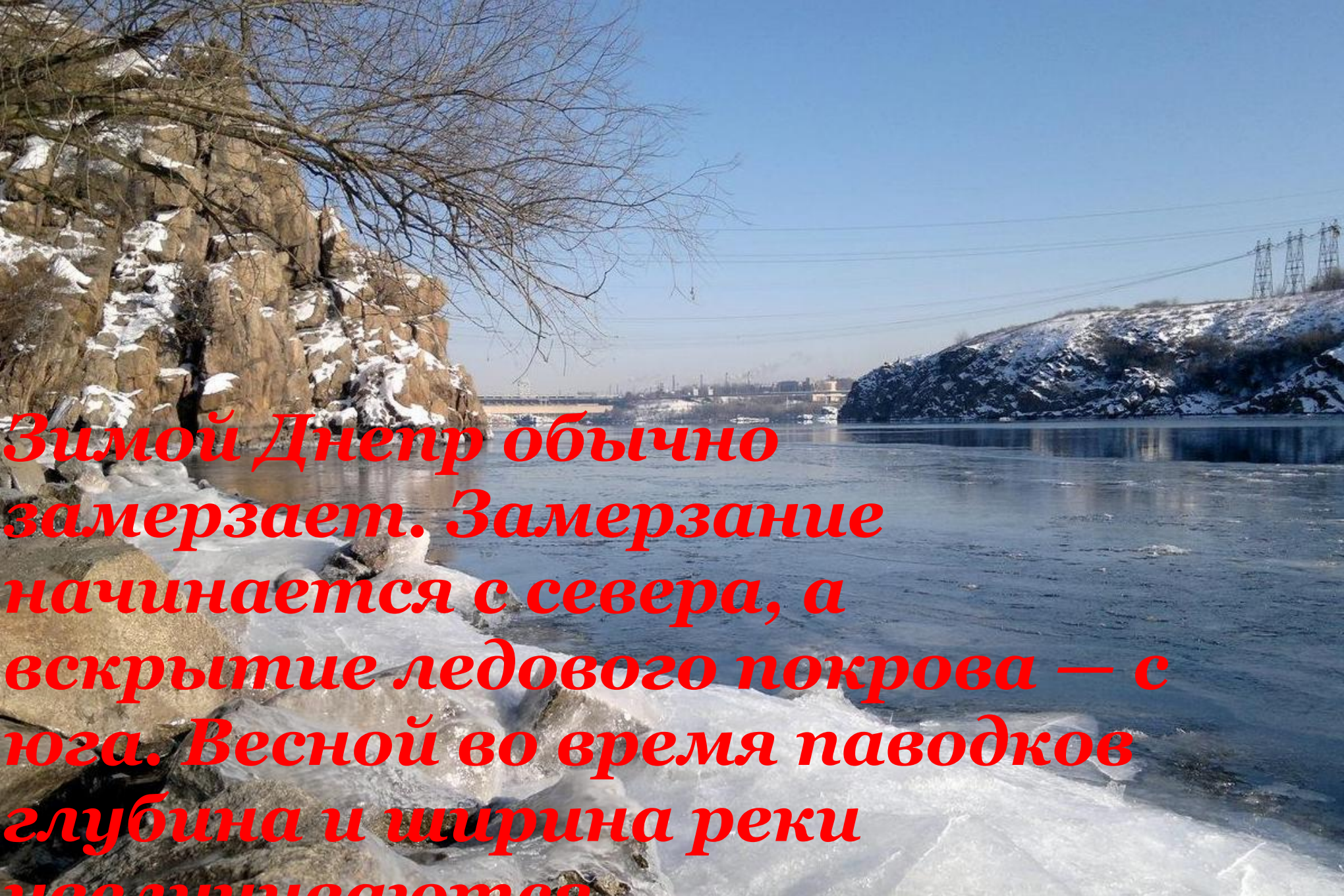




*По притокам Днепр сравнительно небогатый. Всего насчитывается свыше 420 притоков. Наиболее крупные: Березина, Сож, Припять, Десна, Псёл, Ингулец, Рось, Ворскла, Сула, Орель.*



*Река протекает по территории России, Белоруссии и Украины. Впадает в Днепровский лиман Чёрного моря на Украине.*

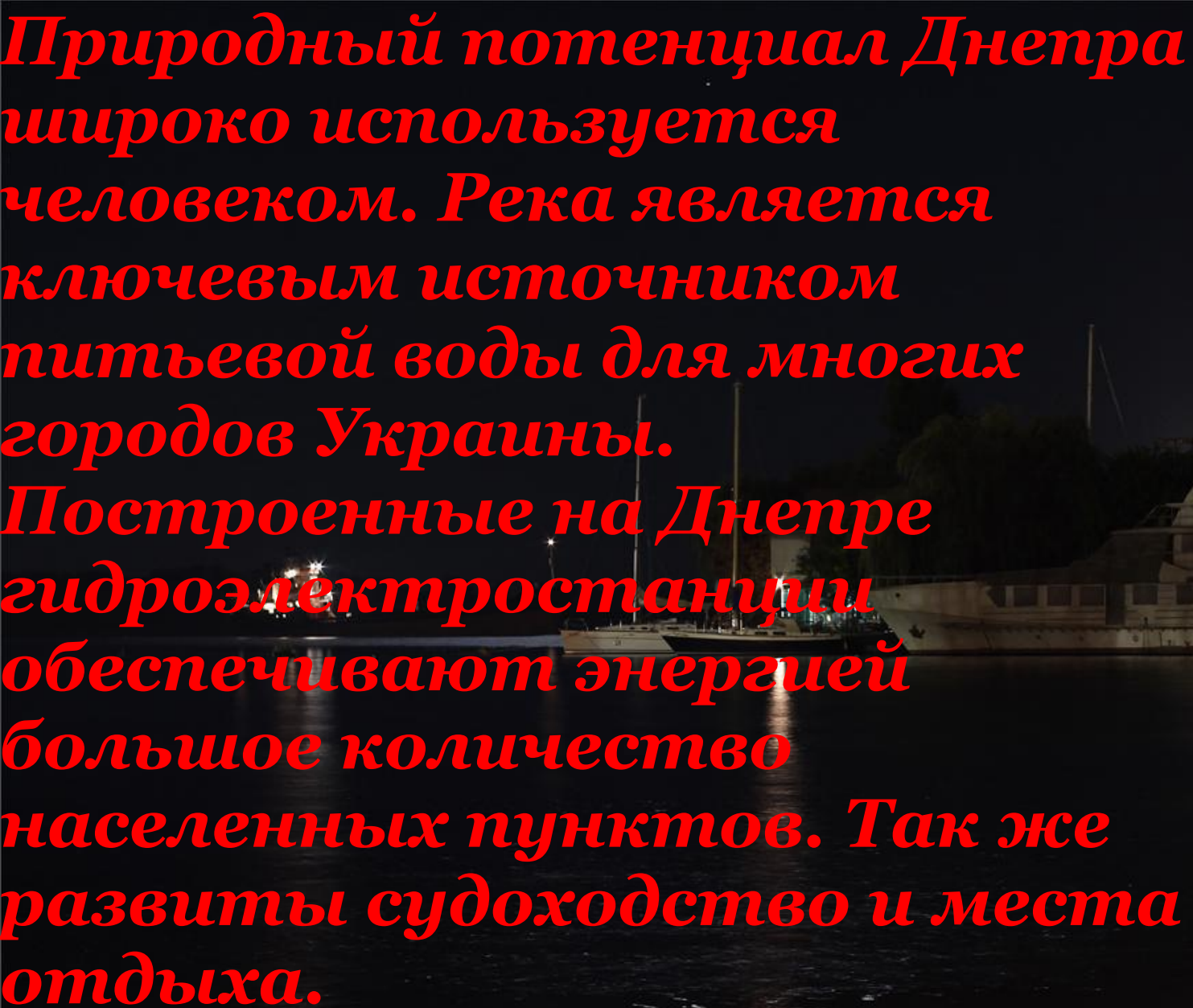
A winter scene of the Dnieper River. The river is partially frozen with ice floes. The left bank is a rocky cliff covered in snow, with bare tree branches extending over the water. The right bank is a snow-covered hill with power lines and towers. In the distance, a city skyline is visible under a clear blue sky.

**Зимой Днепр обычно замерзает. Замерзание начинается с севера, а вскрытие ледового покрова — с юга. Весной во время паводков глубина и ширина реки**

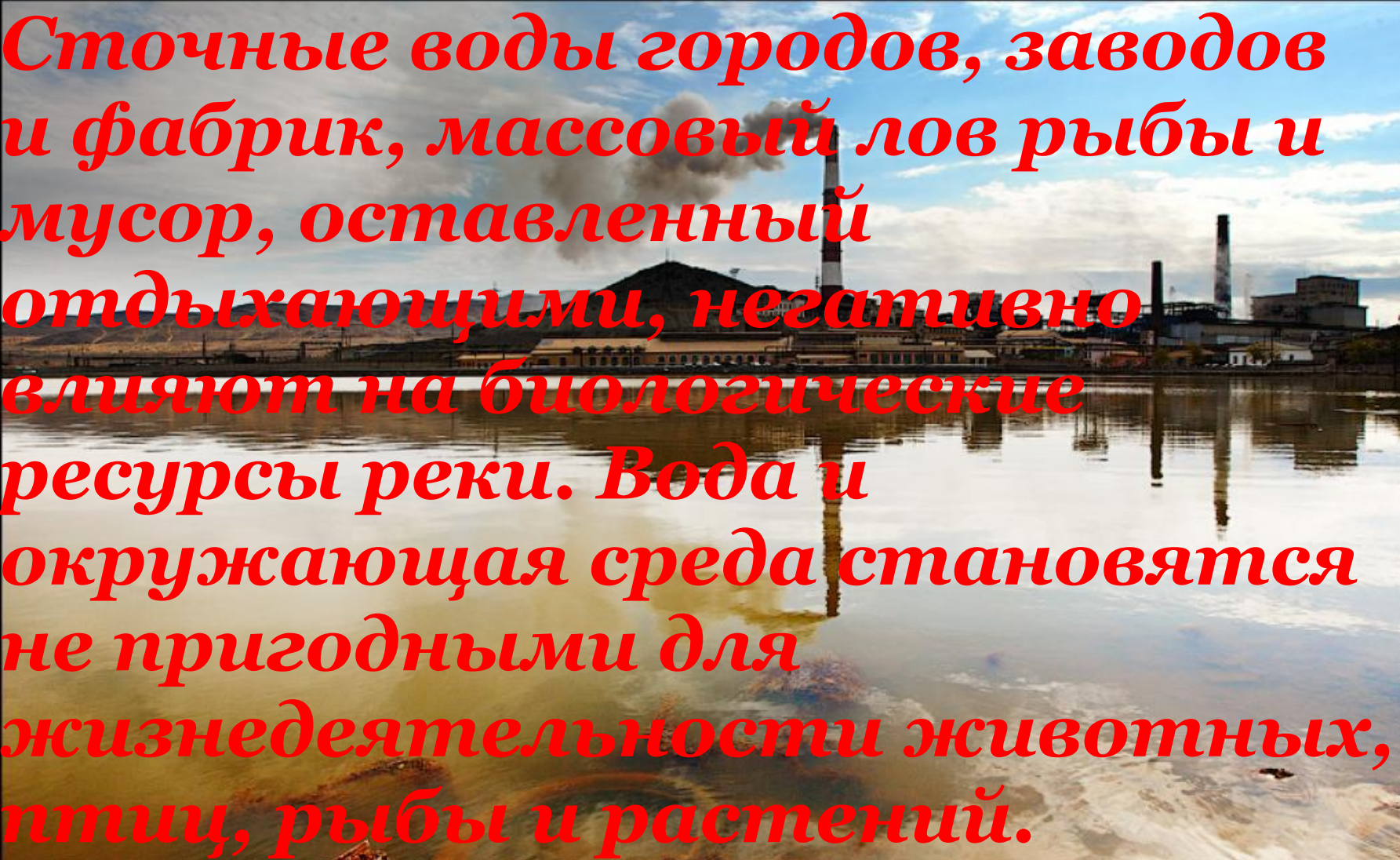
*Более сотни разных видов птиц  
гнездятся в бассейне Днепра. В  
реке встречаются около 70  
видов рыб, 2 вида раков, 1192  
вида водорослей.*



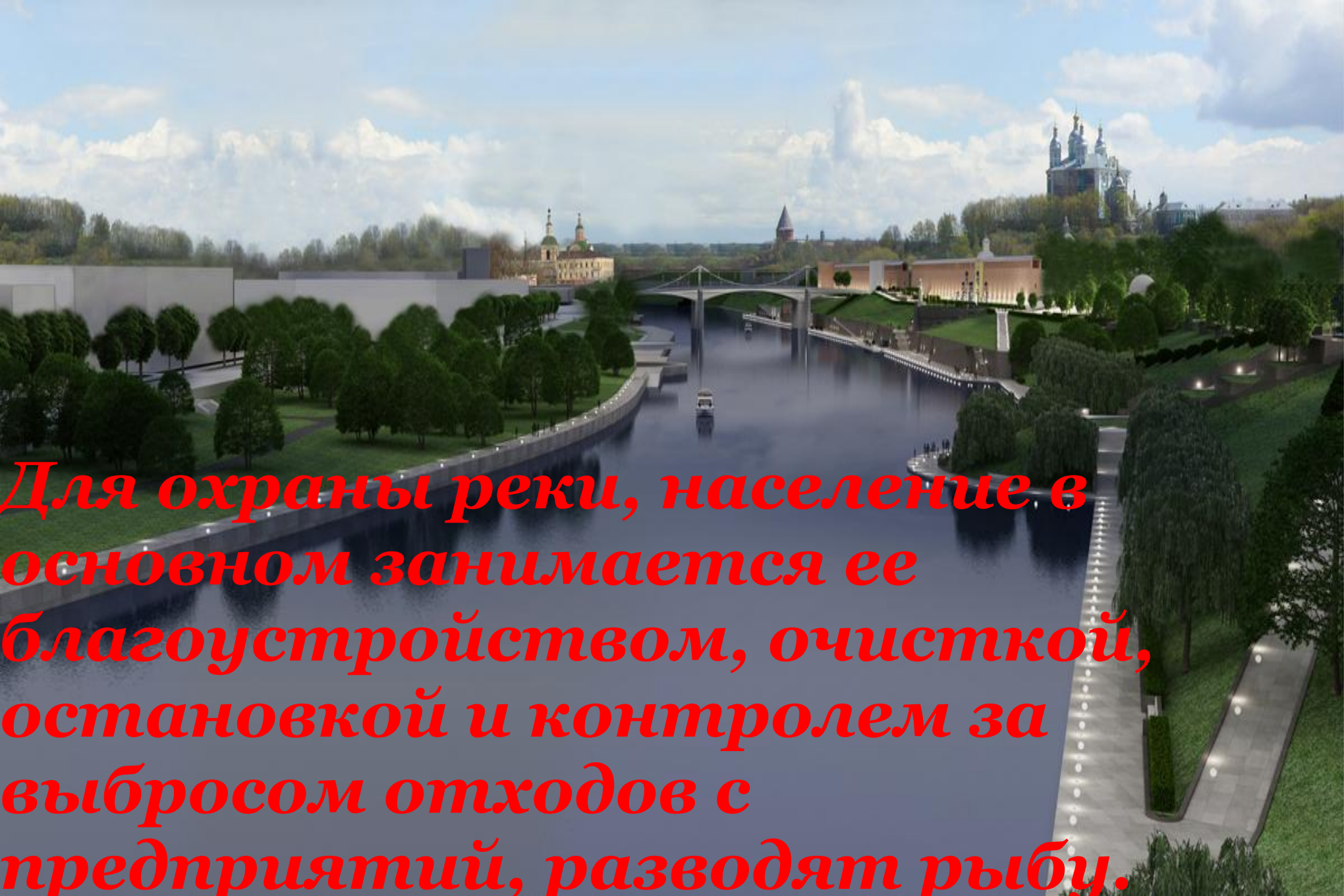
**Природный потенциал Днепра широко используется человеком. Река является ключевым источником питьевой воды для многих городов Украины. Построенные на Днепре гидроэлектростанции обеспечивают энергией большое количество населенных пунктов. Так же развиты судоходство и места отдыха.**







**Сточные воды городов, заводов и фабрик, массовый лов рыбы и мусор, оставленный отдыхающими, негативно влияют на биологические ресурсы реки. Вода и окружающая среда становятся непригодными для жизнедеятельности животных, птиц, рыбы и растений.**

An aerial view of a modern river restoration project. A wide, dark river flows through a landscaped urban area. A modern bridge with a central arch and suspension cables spans the river. On both sides of the river, there are paved walkways, green lawns, and rows of trees. In the background, there are buildings, including a large, ornate church with multiple domes and spires. The sky is blue with scattered white clouds.

*Для охраны реки, население в основном занимается ее благоустройством, очисткой, остановкой и контролем за выбросом отходов с предприятий, разводят рыбу.*



***Берегите водные богатства  
нашего края!***