

Тема 2. Кубань в древности и раннем средневековье.

ПЛАН

1. *Первобытно-общинный строй на территории края.*
2. *Древние народы на Кубани.*
3. *Греческие колонии в Северном Причерноморье.*
4. *Кубань в эпоху раннего средневековья. Тмутараканское княжество.*

История первобытного общества делится на три крупных периода: Каменный, Бронзовый и Железный век.

В основе периодизации лежит материал, из которого изготавливали орудия труда и оружие.

Каменный век делится на палеолит, мезолит, неолит и энеолит (меднокаменный век).

По мнению историков, первобытные люди на Кубани появились не ранее 500 тыс. лет назад и не позднее 200 тыс. лет назад.

Каменный век

Палеолит 2,6-10 тыс. лет назад

Мезолит 10-6 тыс. лет до н.э.

Неолит 6-3 тыс. лет до н.э.

Энеолит примерно 4-3 тыс. лет до н.э.


Бронзовый век

в целом 3500 - 1000 лет до н.э.

Железный век

1-е тысячелетие до н.э.

На Кубани находится примерно 30 верхнепалеолитических памятников (напр., Каменномоетская пещера).
Около 10 мезолитических памятников. Самый известный – Ацинская пещера в районе Сочи.



В бронзовом веке на Северном Кавказе выделяют три эпохи:


- ранней бронзы (3-е тысячелетие до н.э.);
- средней бронзы (2-е тысячелетия до н.э.)
- поздней бронзы (рубеж 2-1 тыс. до н.э.)

К 4-3 тыс. до н.э. относится появление на Кубани первой древней культуры, которая получила своё название по имени города, близ которого в 1897 г. было найдено самое известное захоронение этой культуры.


Майкопская культура (примерно 3,9- 2,9 тыс. лет до н.э.).



Находки из майкопского кургана



Дольменная культура Западного Кавказа (около 2,9 – 1,4 тыс. лет до н.э.)



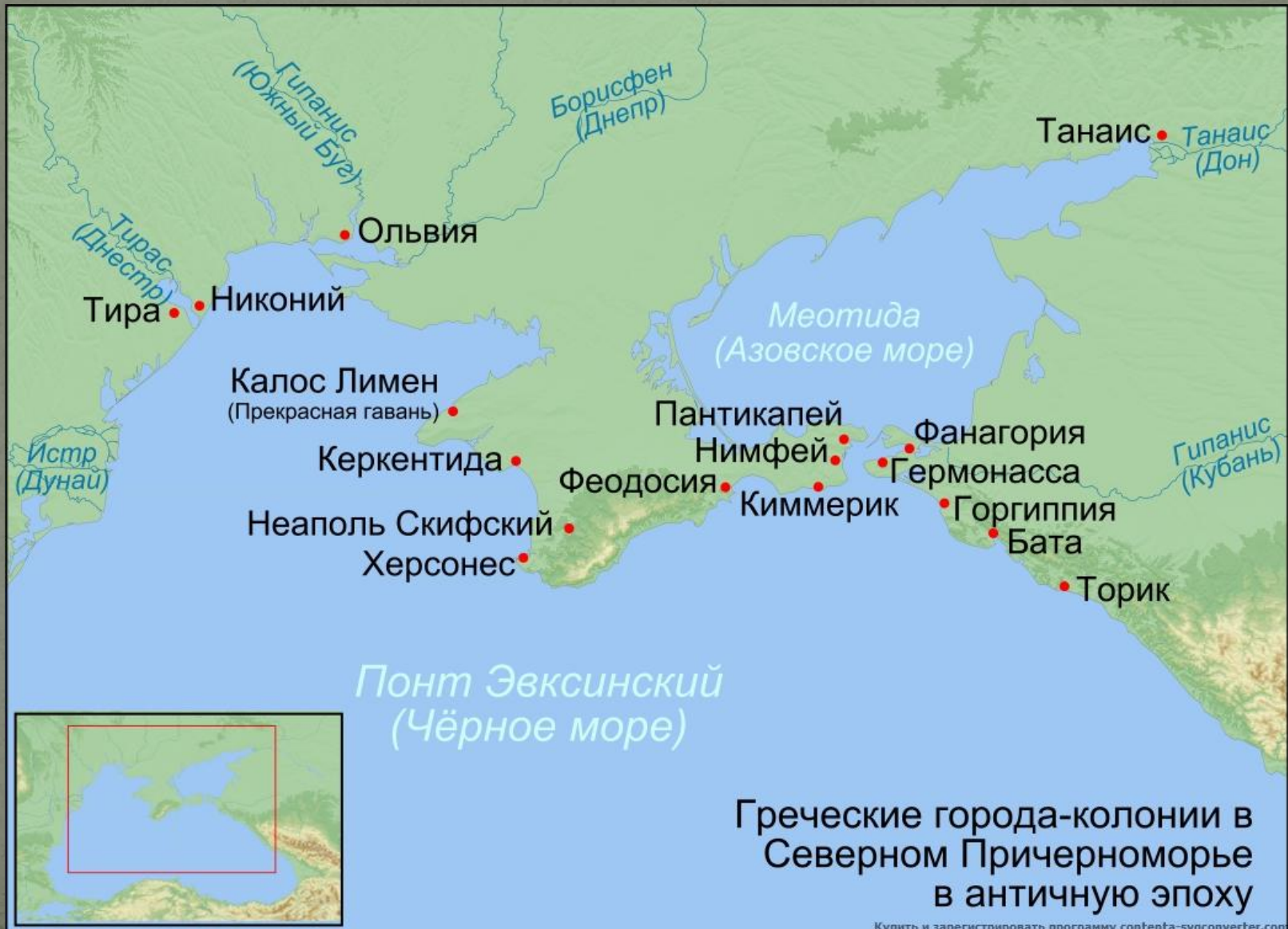


Дольмены растянулись узкой полосой вдоль восточного побережья Чёрного моря, от Таманского полуострова до Абхазии.

ДРЕВНИЕ НАРОДЫ НА КУБАНИ

Народ	Период	Регион
Киммерийцы	до сер. VIII в. до н.э.	Вост. Крым, Таманский п-ов, степные районы Причерноморья
Скифы	Прим. VII-II вв. до н.э.	Степи Северного Причерноморья
Сарматы	IV в. до н.э. – IV в. н.э.	Степи Северного Причерноморья
Меоты	Впервые упоминаются в VI в. до н.э.	Приазовье, Левобережная Кубань
Керкеты, тореты, зихи, ахеи, этнитаеки	Впервые упоминаются в VI в. до н.э.	Черноморское побережье Кавказа

VIII-VI вв. до н.э. – Великая греческая колонизация



Исследование истории Фанагории

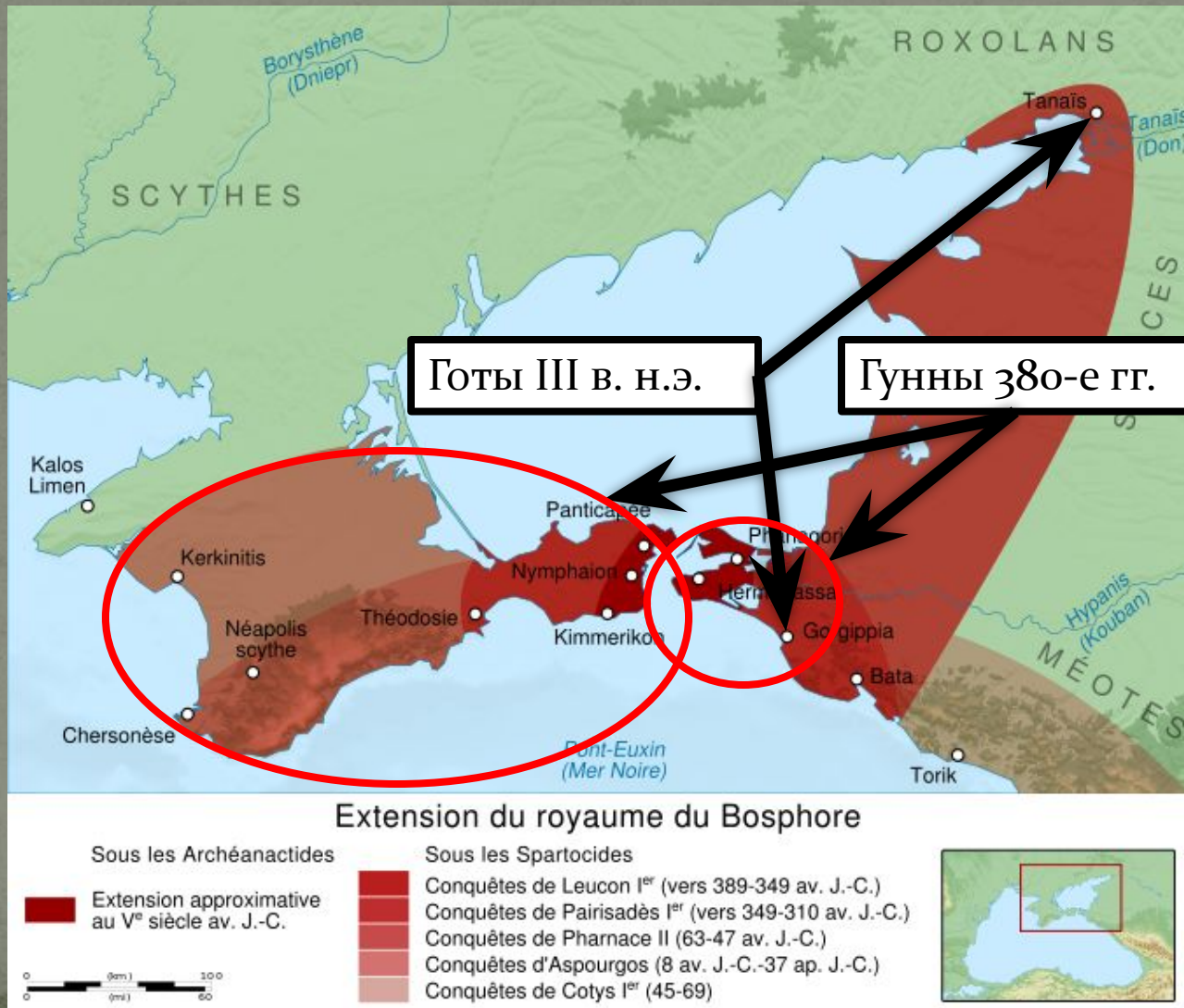


Исследование истории Горгиппии



Боспорское царство

480 до н. э. — VI в. н.э.



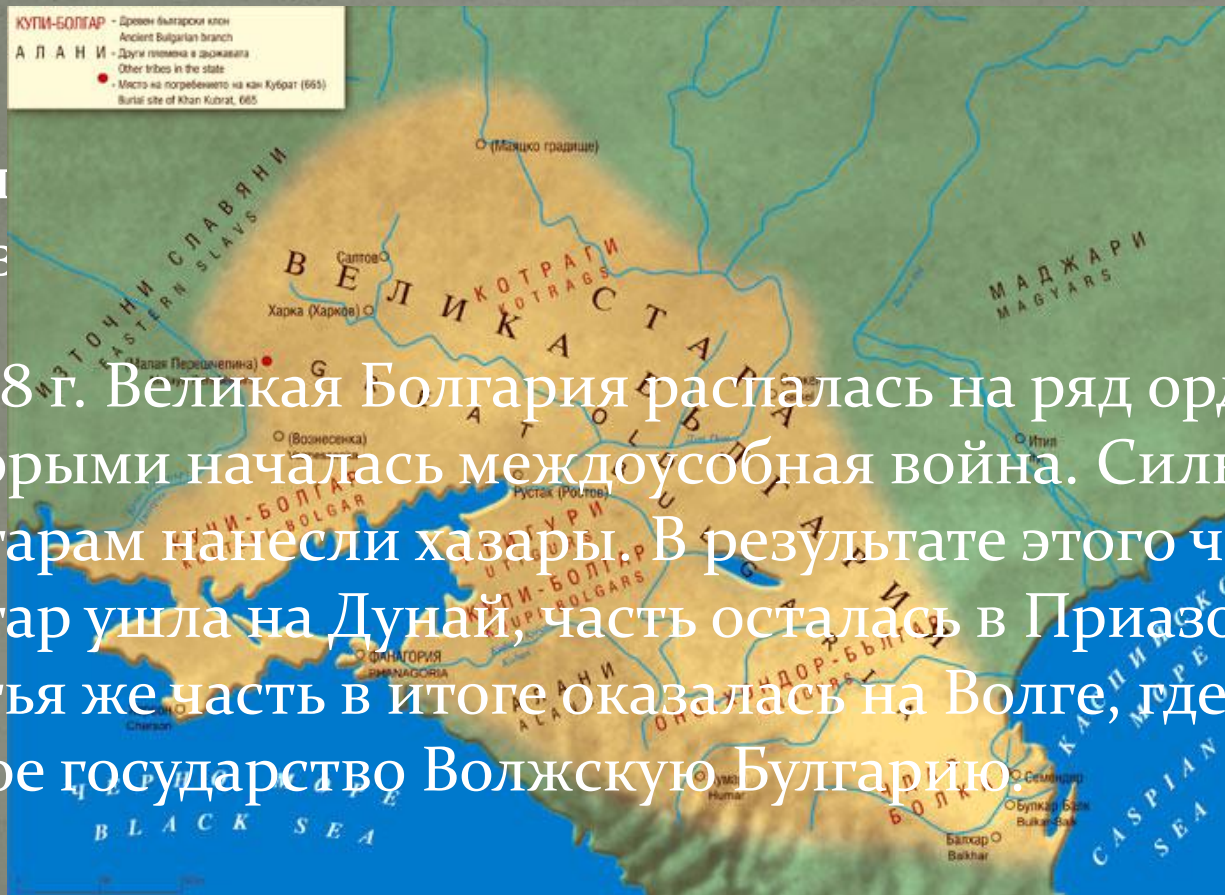
После смерти Атилы в 453 г. гуннская держава начала распадаться.

В середине VI-го века в Восточной Европе сложился союз кочевых племен во главе с аварами.

В то
у кот
союз

е племена,
племенной

В 668 г. Великая Болгария распалась на ряд орд, между которыми началась междоусобная война. Сильный удар болгарам нанесли хазары. В результате этого часть болгар ушла на Дунай, часть осталась в Приазовье, третья же часть в итоге оказалась на Волге, где основала новое государство Волжскую Булгарию.



ХАЗАРСКИЙ КАГНАТ

С 650 по 969 гг. существовал Хазарский каганат (Хазария).
Северный Кавказ уже с 7-го века попадает в состав этого крупного раннеклассового государства.



В IX в. администрация юго-западной Хазарии переселилась в бывшую Античную Гермонассу. Город получил хазарское название Тумен-Тархан, что означает место ставки военачальника.

Адыгейское население называло этот город Тамтаракай.

Русские произносили это название как Тмутаракань. Со временем, этот топоним, вероятнее всего, лег в основу современного названия станицы Тамань и всего прилегающего региона (район, климатическая зона, полуостров и т.п.)

ТМУТАРАКАНСКОЕ КНЯЖЕСТВО X-XII вв.

В 965 г. киевский князь Святослав совершил сокрушительный удар по Херсонесу, что стало главным условием возникновения Тмутараканского княжества.

Положение русских укреплений в Херсонесе после того как киевский князь Владимир Святославич взял Херсонес и посадил в княжение в Тмутаракань своего сына Мстислава.


Наиболее известный эпизод в истории Тмутараканского княжества связан с именем Мстислава. В 1022 г. он предпринял походы на касогов, который возглавлял князь Гедедя.



В летописи под 1022 годом сообщается, что сойдясь перед битвой, отряды касогов и дружина Мстислава Владимировича Храброго договорились во избежание кровопролития решить исход сражения в поединке. В тяжелой борьбе Мстиславу удалось мужеством и ловкостью победить физически более сильного косожского поединщика Редедю.

В самый трудный момент схватки Мстислав взмолился о помощи к Святой Богородице и мысленно пообещал воздвигнуть в Тмутаракани храм в её честь в случае удачи.

Единоборство Мстислава и Редеди



Николай Рерих



Андрей Иванов

План реконструкции объектов археологического комплекса «Гермонасса-Тмутаракань»



ТМУТАРАКАНСКИЙ КАМЕНЬ

Это мраморная плита с высеченной на ней кириллической надписью на древнерусском языке, найденная в 1792 г. на Таманском полуострове адмиралом П. Пустошкиным. В настоящее время хранится в Государственном Эрмитаже в Санкт-Петербурге

1068 г.



«В лето 6576 индикта 6 Глеб князь мерил море по льду от Тмутороканя до Корчева 14000 сажень».



1094 г.
Последнее упоминание Тмутараканского княжества в русских летописях



III в.

IV – V вв.

VI в.

VII в.

VIII-X вв.

X-XI вв.

XII-XIII вв.

ГОТЫ

ГУННЫ

АВАРЫ

БОЛГАРЫ

ХАЗАРЫ

РУССКИЕ

ПОЛОВЦЫ

