

**Сабақ тақырыбы:**

**▶ Қазақстанда капиталистік қатынастардың дамуы**

**Зерттеу сұрағы:**

**Қазақстанның өнеркәсіптік дамуы қалай басталды?**

## Оқу мақсаты:

▶ 7.4.2.1 – капиталистік қатынастардың экономикаға ықпалын анықтау

▶ **Бағалау критерийлері :**

▶ *Білу мен түсіну - Капиталистік қатынастардың дамуы барысын түсіндіріп, пайда болған жаңа өндіріс орындарын анықтайды;*

▶ *Қолдану- ХІХ ғ. Қазақстандағы кен орындары мен темір жолдар бағыттарын картадан көрсетеді*

**Тарихи концепт:**

*өзгеріс пен сабақтастық*

*1-тапсырма.*  
**Жаңа ұғымдармен жұмыс**  
**«Сөздер банкі»**



<b>Өндіріс</b>	<i>Белгілі бір өнімді шығаратын орын</i>
<b>Банк</b>	<i>Қаржылық қызмет көрсету мекемесі</i>
<b>Қаржы</b>	<i>Ақша</i>
<b>Жалдамалы жұмысшы табы</b>	<i>Жұмыс күшін сату арқылы күн көретін өндірістегі кедей</i>
<b>Буржуазия</b>	<i>Елдегі капиталдың біраз бөлігін иемденген өндіріс пен саудадағы және қаржы салаларындағы кәсіпкерлік қызметпен айналысатын тұлға</i>
<b>Жатақ</b>	<i>Көшіп-қонатын жағдайы болмағандықтан, үнемі қыстауда немесе қала маңында тұрып күн көрген кедейлер</i>
<b>Ереуіл</b>	<i>Жұмыс берушіге қарсы жұмысшылардың қарсылығы</i>

## *2-тапсырма.*

# **Мәтінмен жұмыс**

- ▶ *Кітап бойынша мәтінді оқу;*
- ▶ *Маңызды жер атауын, ұғымдарды есте сақтау;*
- ▶ *Оқып болған соң, тақтаға шығып кластерге жазып қорғау.*

## *3-тапсырма.*

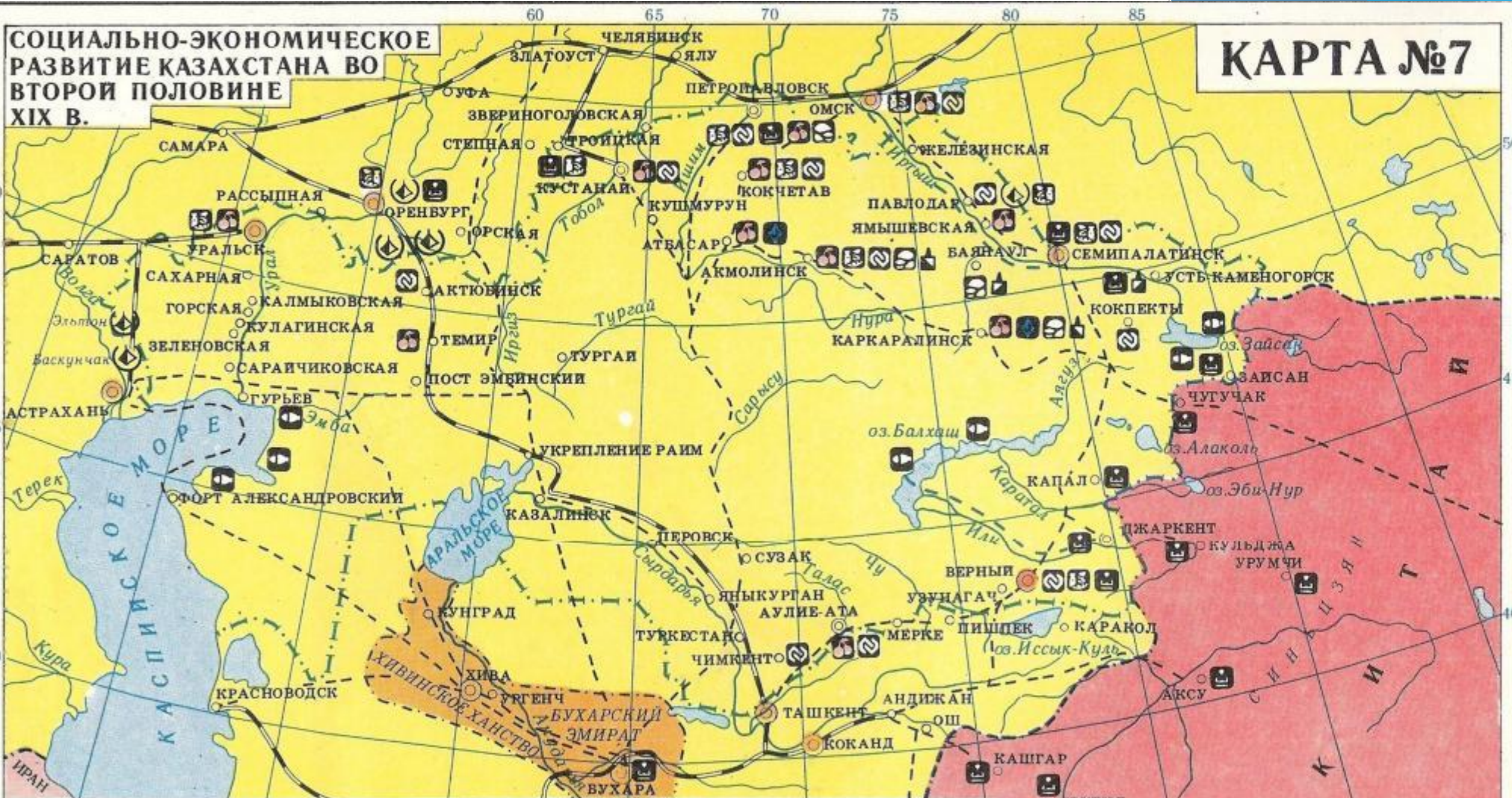
### **Картамен жұмыс**

#### **«Өндіріс орындары мен темір жолдар»**

- ▶ *1-топ. Тау – кен өндірісі туралы*
  - ▶ *2-топ. Темір жол туралы*
  - ▶ *3-топ. Ауыл шаруашылық туралы*
- ▶ *Топтағы оқушылар мәтін мазмұнын оқып, мәтіндегі орындарды картадан көрсетіп өз тақырыптарын қорғауы тиіс.*

**СОЦИАЛЬНО-ЭКОНОМИЧЕСКОЕ  
РАЗВИТИЕ КАЗАХСТАНА ВО  
ВТОРОЙ ПОЛОВИНЕ  
XIX В.**

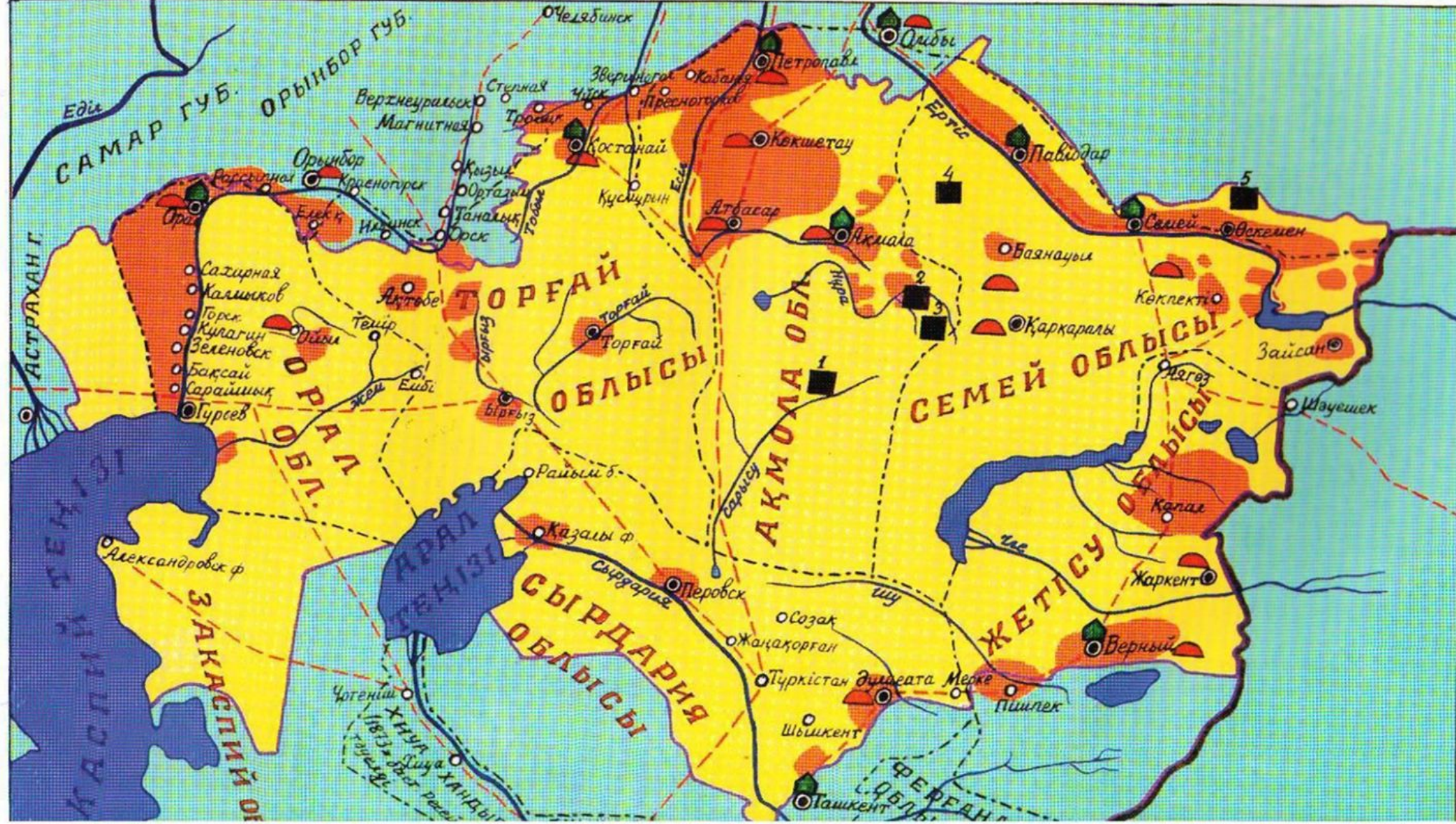
**КАРТА №7**



# Қазақстанның ХІХ ғ. 2-жартысындағы әлеуметтік-экономикалық дамуы

- Қазақстанға қоныс аударған шаруалар орналасқан аудандар
- Орал - Үрі қалалар (1897 ж. халық санағы бойынша)
- - Үрі өнеркәсіп орындары: 1-Успен кеніші, 2-Қарағанды көмір кәсіпшілігі, 3-Спаск мыс зауыты, 4-Екібас-

- — — — — Сауда жолдары
- ◐ - Үрі жармеңкелер.
- ▲ - Банктер.
- ⋯⋯⋯ - Облыстардың шекаралары
- — — — — Қазіргі Қазақстанның шекарасы






## 4-тапсырма.

### Тұжырымдау жұмысы.

- ▶ XIX ғ. Қазақстанда капиталистік қатынастардың дамуының мынадай себептері ... .. ;
- ▶ ... .. ;
- ▶ ... .. болды.
- ▶ Патша өкіметінің көздеген мақсаты ...
- ▶ Капиталистік қатынастардың Қазақстанның *тау кен өндірісінде, ауыл шаруашылығында, саудада, темір жол мен банк-қаржы қатынастарында* болғандығын мына фактілер.... .. арқылы дәлелдеуге болады



*Рефлексия.*  
**«Мен қай жердемін?»**  
Өз есімдеріңізді стикерге жазып, керекті жерге жапсырыңыз.

*Үйге:*

**§ 41-42 оқып меңгеру! (125 б.)**  
**Дәптердегі ұғымдарды жаттау.**