The background features a vintage-style map with a compass rose in the upper left corner. The compass shows cardinal directions (N, E, S, W) and degrees. The map has a grid of latitude and longitude lines. The text is overlaid on this background.



# **Тема: Великие географические открытия**

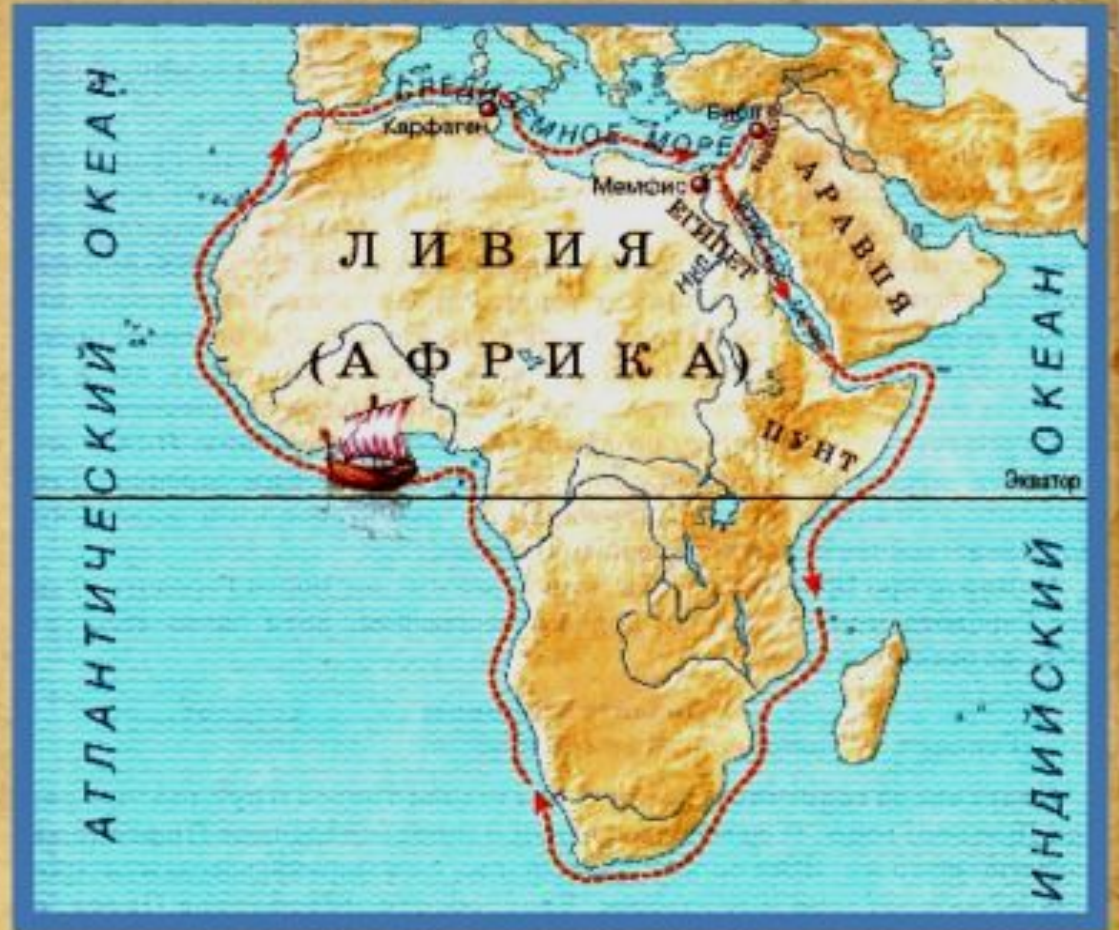
**5 класс**



- *1. Для чего люди изучают Землю?*
- *2. Какие географические открытия совершили люди в древности?*

# Плавания финикийцев

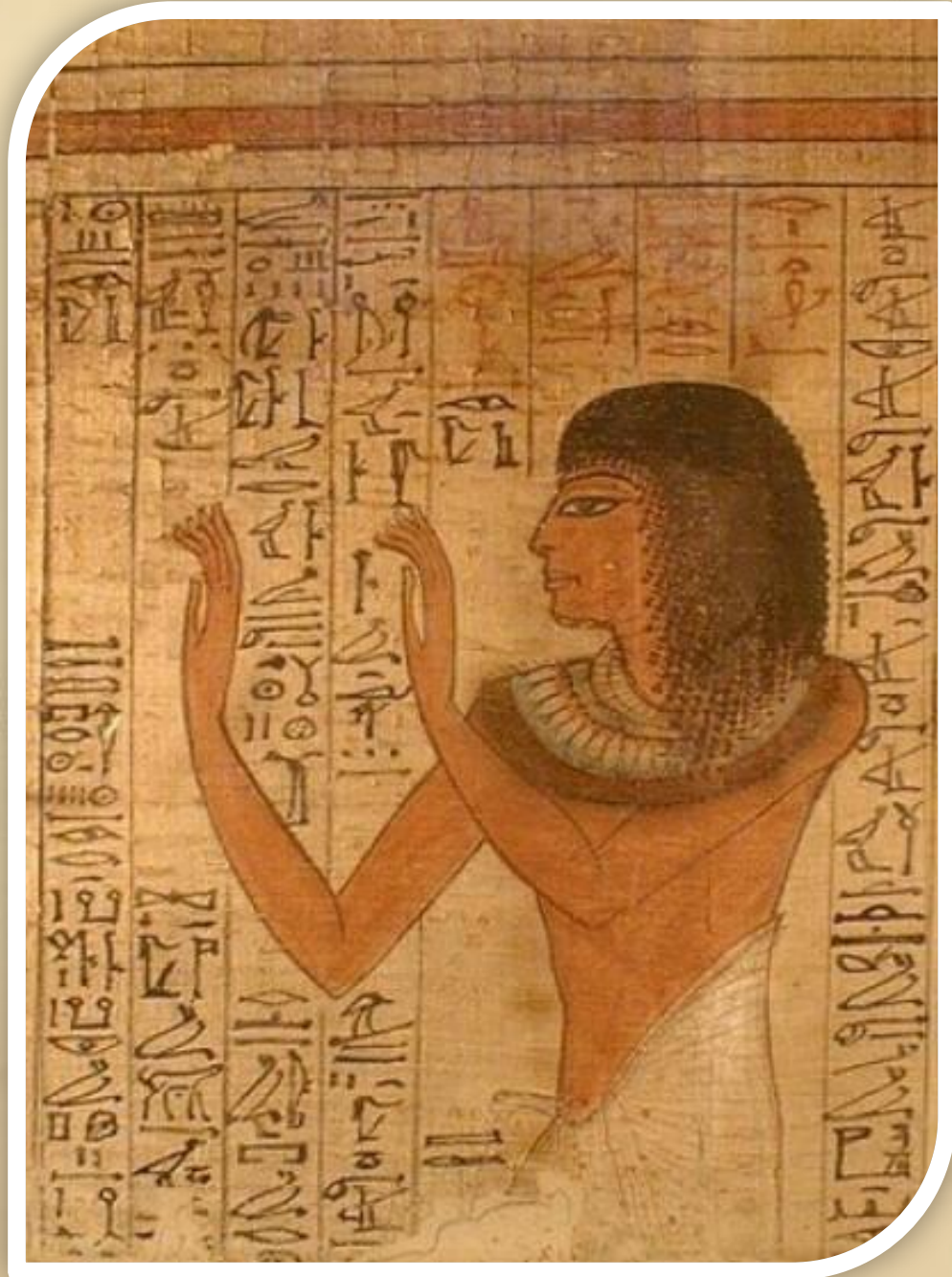




- Египетский фараон поручил финикийцам узнать, велика ли страна **Ливия (Африка)**. Плавание длилось почти 3 года.


# ФИНИКИЙЦЫ

- плавали по Средиземному морю
- выходили в Атлантический океан
- открыли Азорские и Канарские острова.
- обогнули Африку




# Геродот

- дал описание многих стран, истории и быта народов
- посетил Скифию (южная часть России)
- описал климат Египта, разливы Нила



# Пифей

- обогнул берега Испании и Франции
- достиг Ирландии и Великобритании
- установил зависимость между географической широтой и длиной дня и ночи.




Плавание  
Пифея  
(Питея) (IV  
век до н.э.)





# Эратосфен

- измерил длину экватора и вычислил размеры земного шара
- выделил климатические пояса
- создал географическую карту населённой части Земли.
- первый употребил термин «география».
- автор труда «Геогеофика».



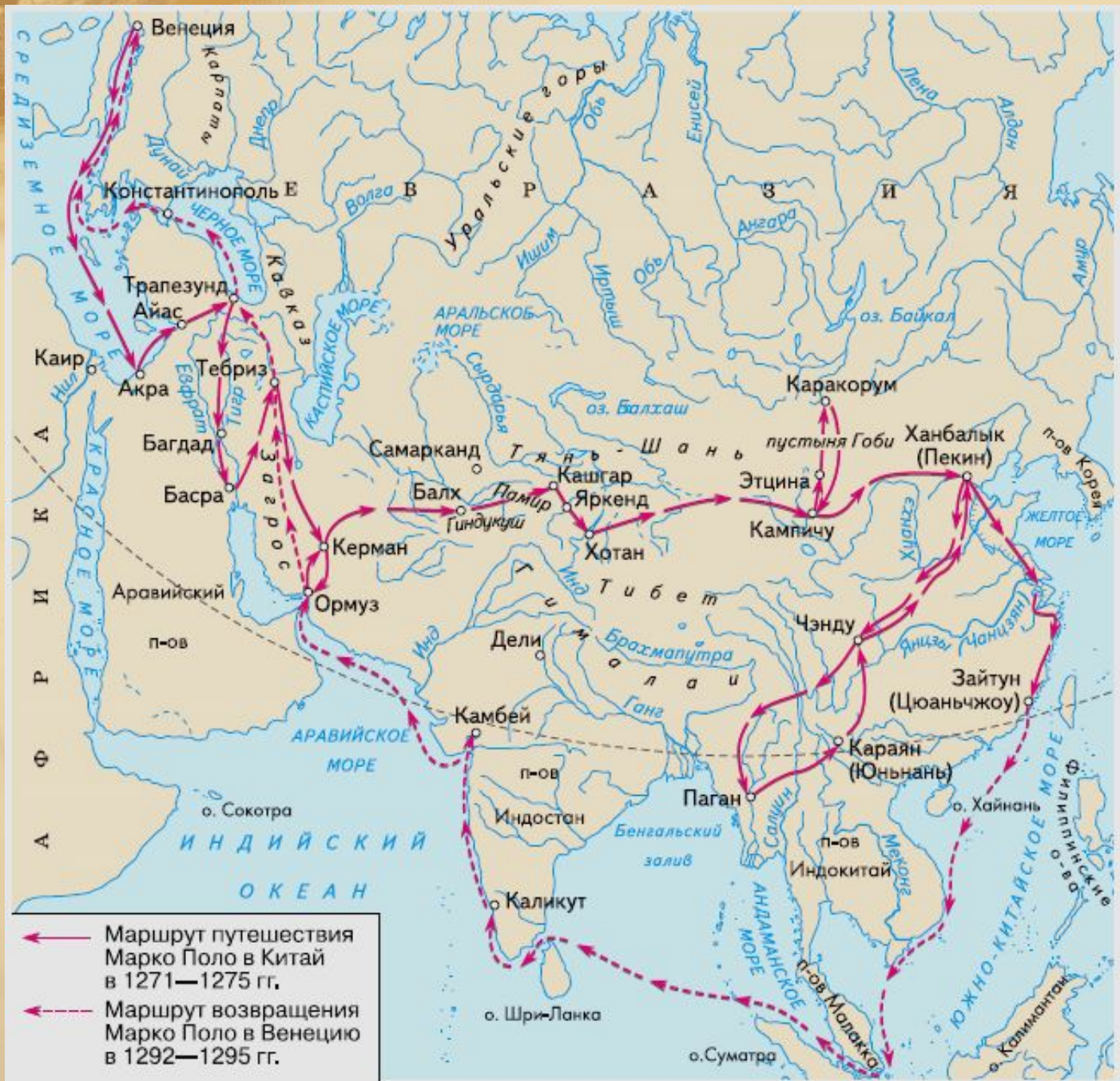
# Карта мира Эратосфена



# Марко Поло (1254—1324)

- развитие знаний об Индии и Китае
- описал особенности климата, обычаи разных стран, архитектуру городов, их жителей.



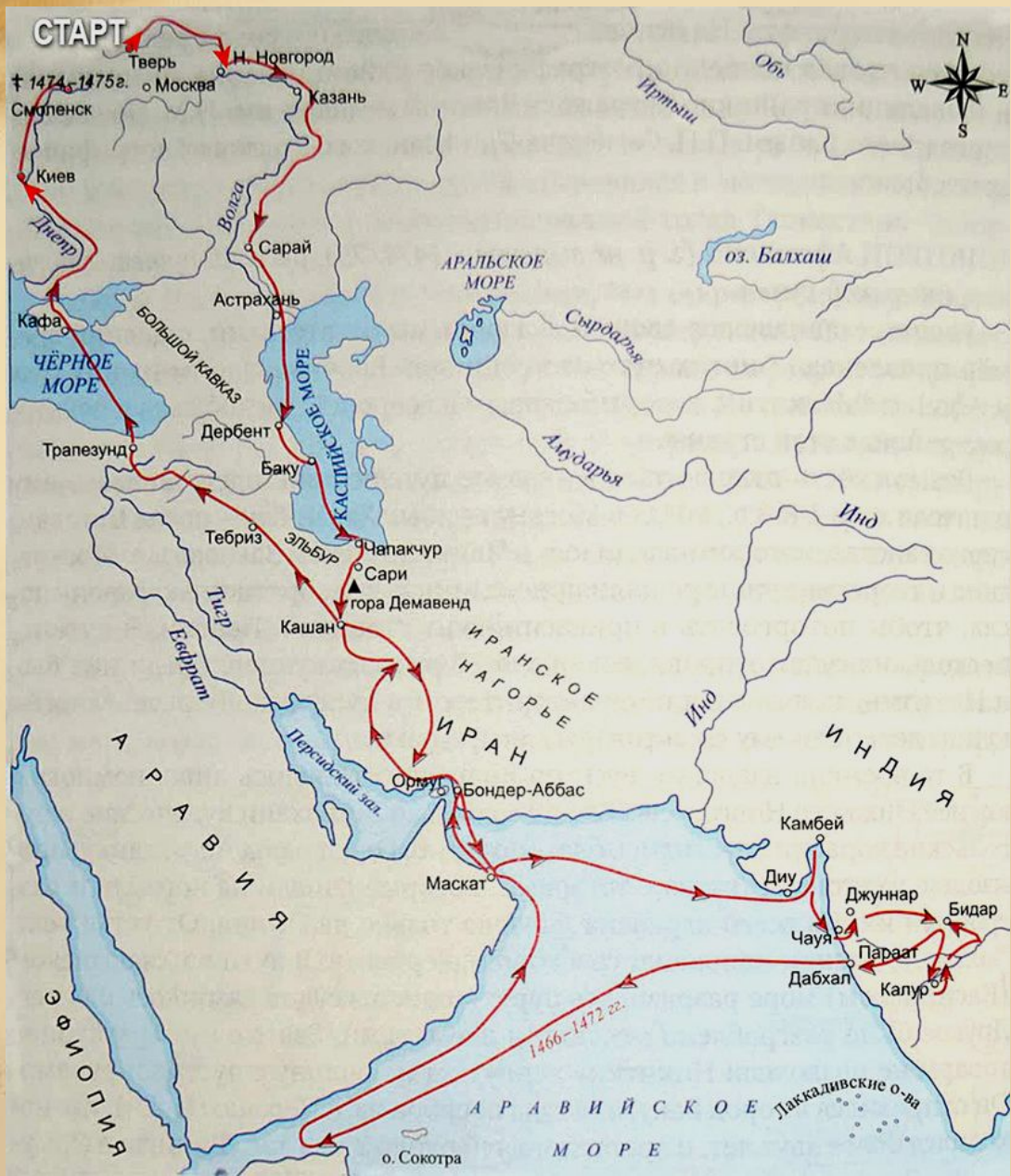


# Афанасий Никитин

(1254—1324)

- Первый русский путешественник и купец, побывавший в Индии
- В путевых записках «Хождение за три моря» подробно описал быт и политическое устройство восточных стран.

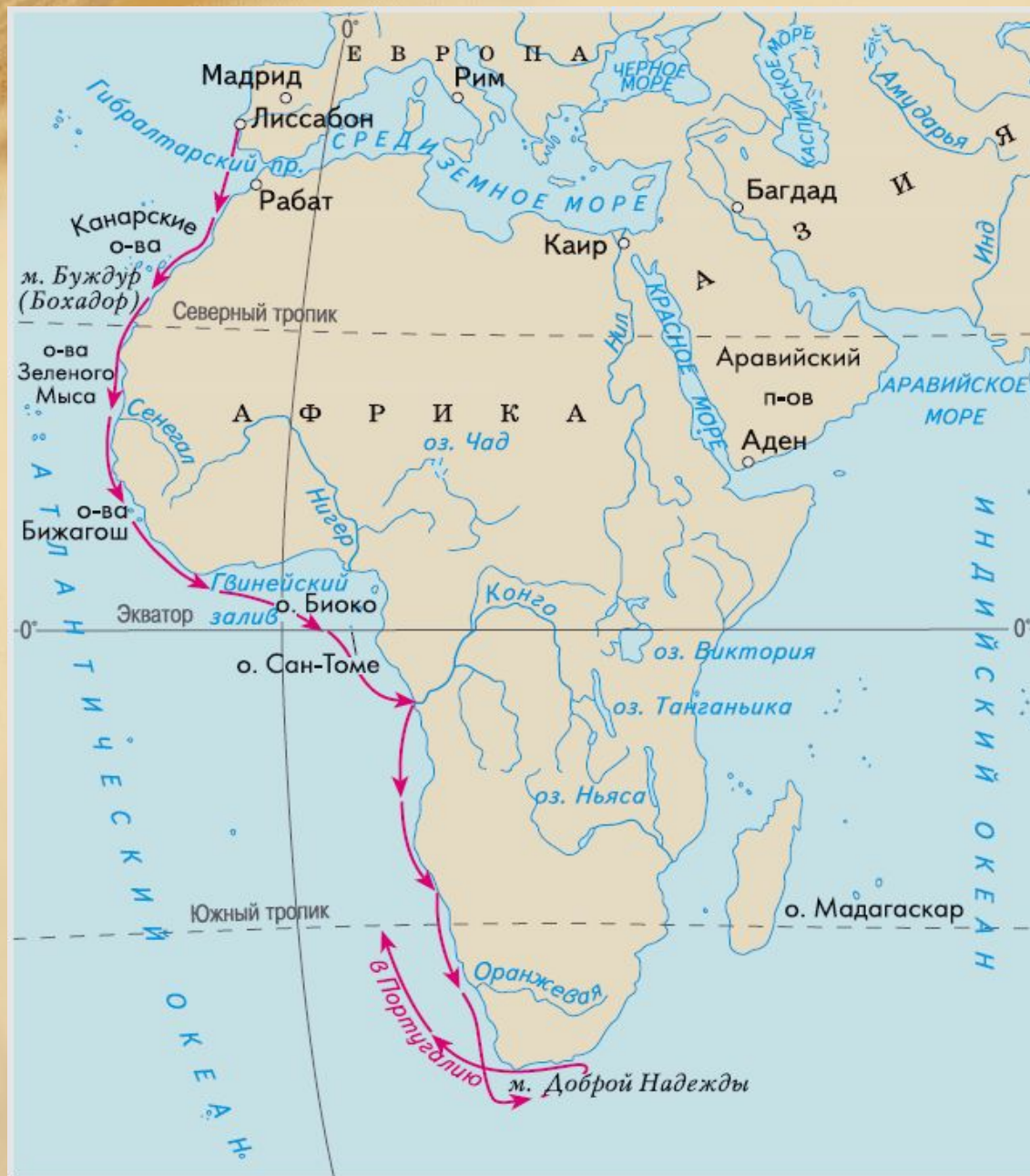




# *Бартоломеу Диаш* (ок. 1450—1500)

- освоил путь вдоль западного берега Африки, нанес его на карту
- достиг самой южной точки Африканского материка (мыс Бурь)





← Маршрут путешествия Б. Диаша в 1487—1488 гг.



# *Васко да Гама* (ок. 1469—1524)

- Доплыл до Индии,  
обогнув Африку





Маршруты экспедиции Васко да Гамы в 1497—1499 гг.

- ← Плавание в Индию
- ← Возвращение в Португалию

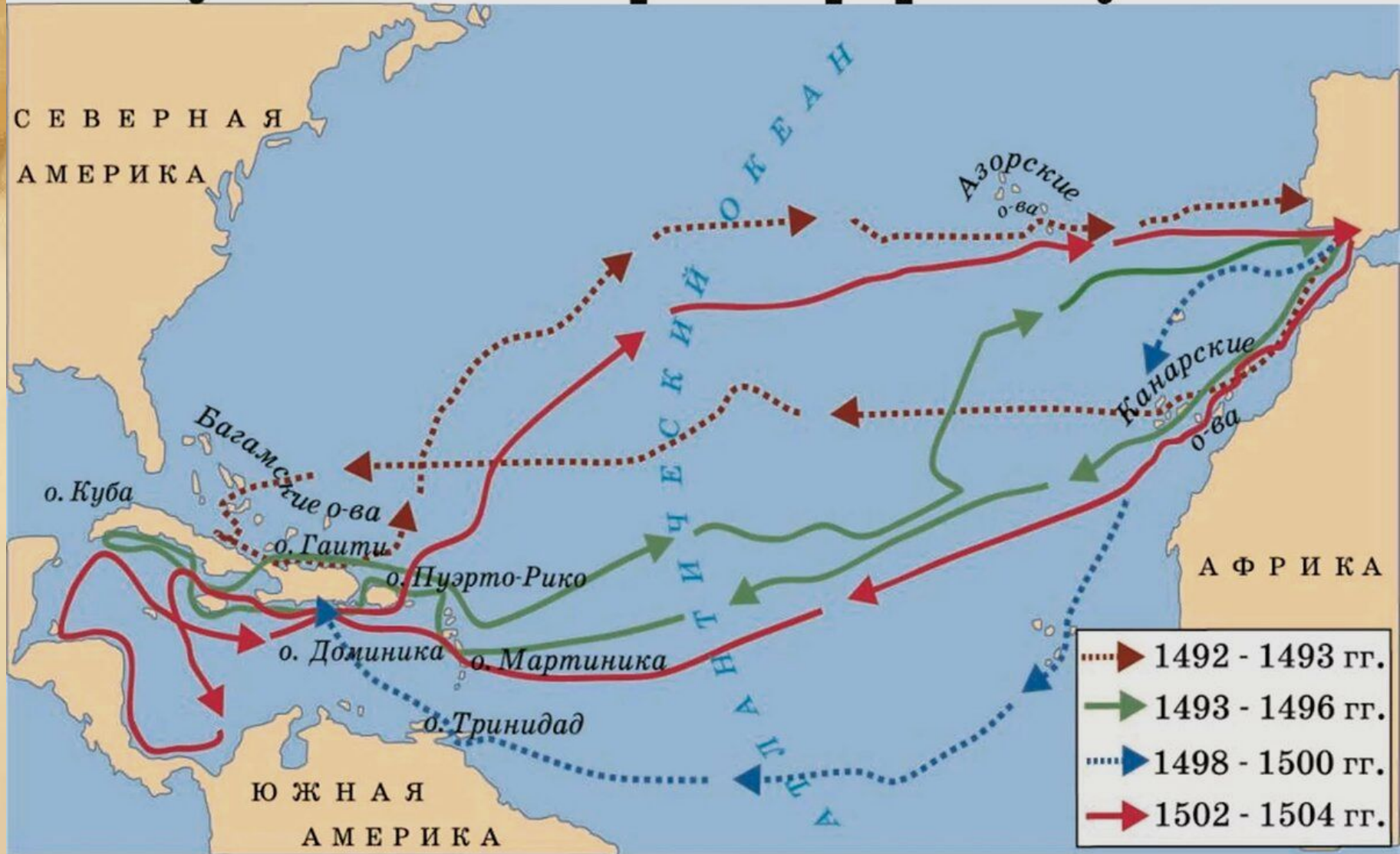
# Христофор Колумб (1451 – 1506)



- пересёк Атлантический океан;
- первым из европейцев ходил в Карибском и Саргассовом морях;
- открыл и положил начало исследованию Южной и Центральной Америки, включая их континентальные части и близлежащие архипелаги - Большие Антильские (Куба, Гаити, Ямайка, Пуэрто-Рико),

Малые Антильские (от Доминики до Виргинских островов, а также Тринидад),  
Багамские острова.

# Путешествия Христофора Колумба



# Америго Веспуччи (1454 - 1512)

- Совершил плавание к берегам Бразилии, и Вест-Индии;
- Дал материку название
- «Новый Свет»
- Открытый континент назван его именем





← Маршрут экспедиции  
А. Веспуччи и А. Охеды в 1499—1500 гг.

# Фернан Магеллан (1470 – 1521)

- руководил экспедицией, совершившей первое кругосветное путешествие;
- открыл пролив, позже названный его именем, став первым европейцем, проследовавшим по морю из Атлантического океана в Тихий.





← Маршрут первого кругосветного плавания экспедиции Ф. Магеллана — Х. Элькано в 1519—1522 гг.

† Место гибели Ф. Магеллана в 1521 г.



# Домашнее задание

Повторить § 12,13; изучить §14;

Решить кроссворд «Великие географические открытия древности и средневековья».

