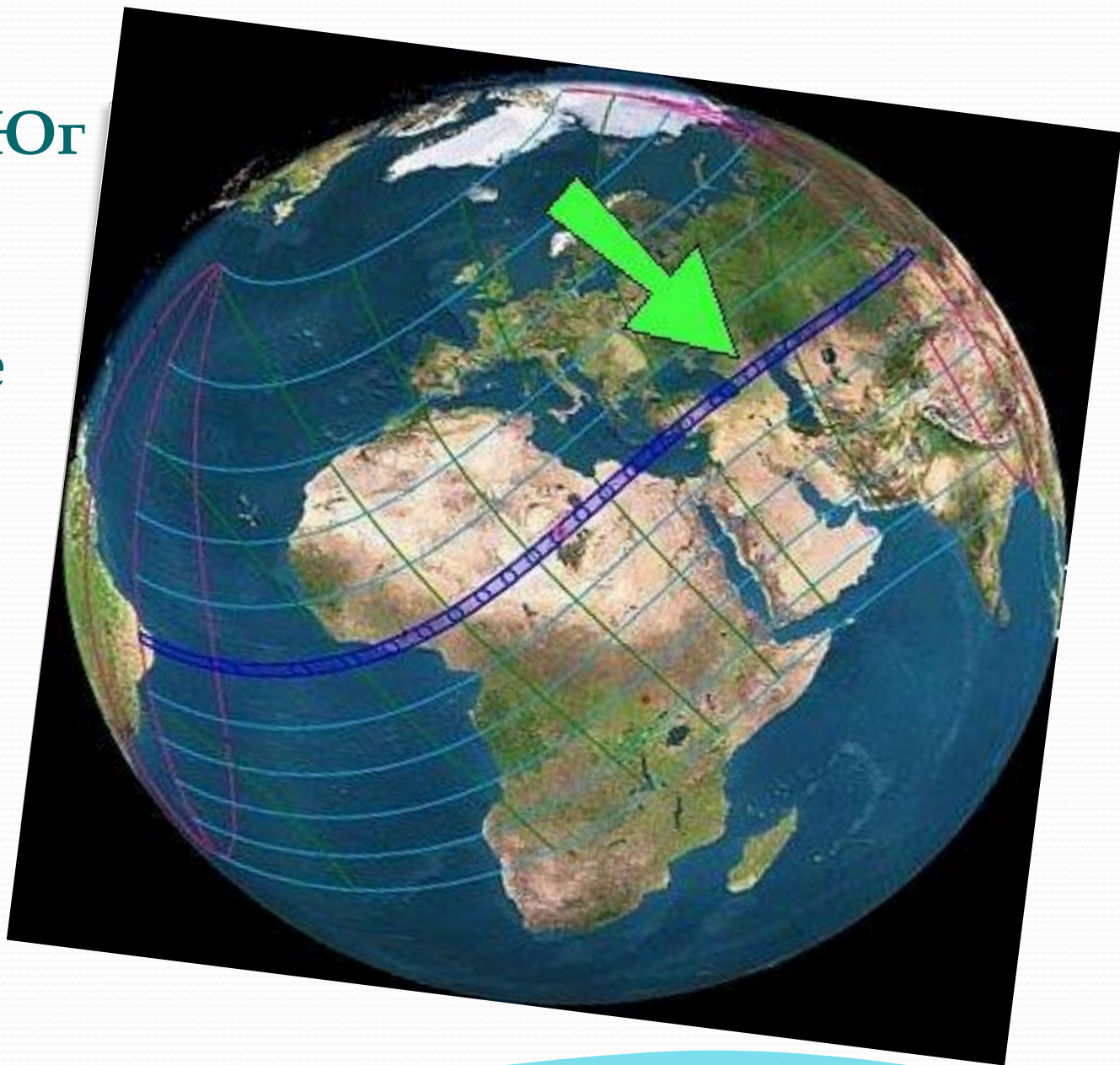
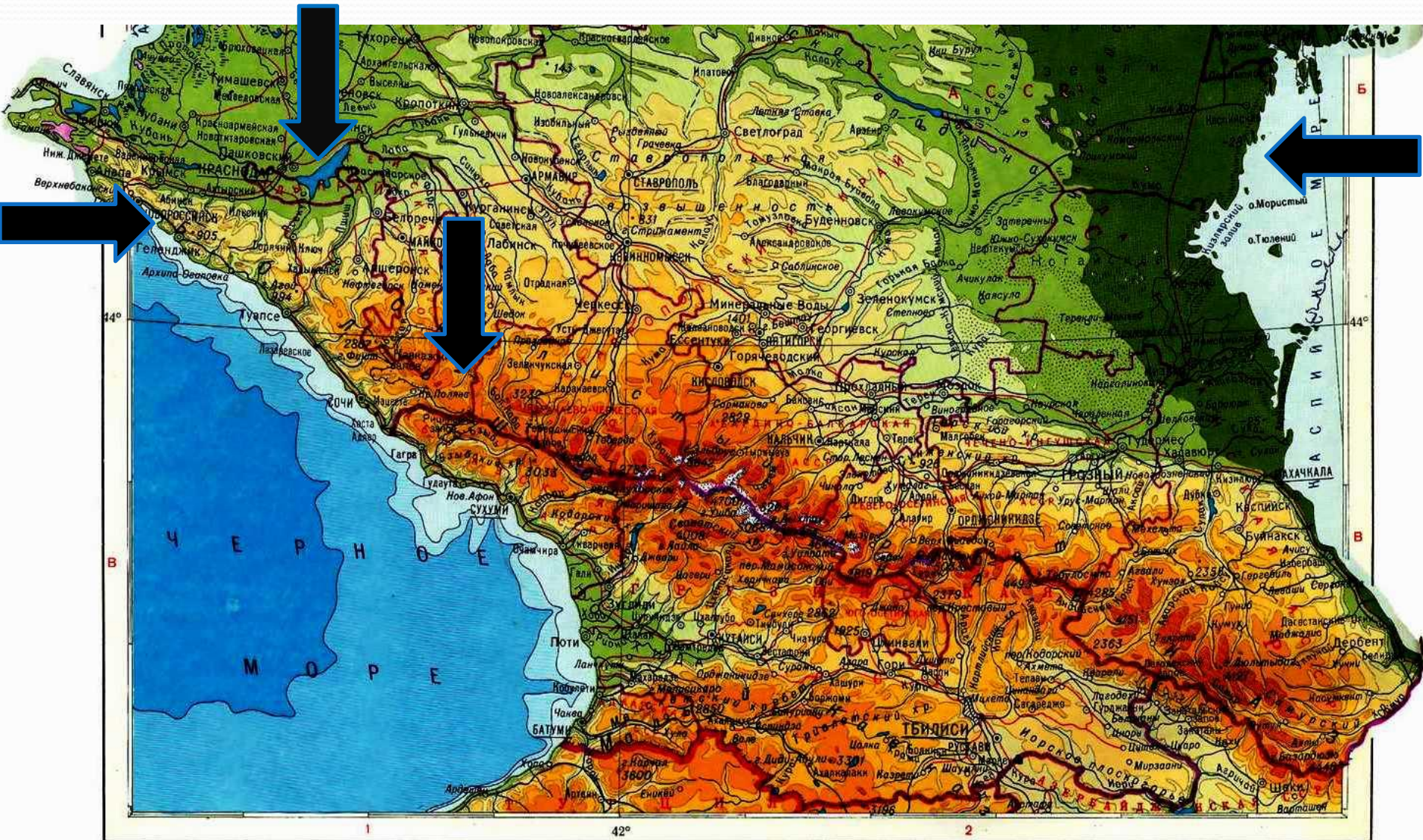


Европейский Юг
(Северный
Кавказ):
природные
условия,
хозяйство,
народы.



Особенности ФГП района.



Особенности ЭГП района.



Состав района:

1. Ростовская область
2. Краснодарский край
3. Республика Адыгея
4. Ставропольский край
5. Республика Карачаево-Черкесия
6. Республика Кабардино-Балкария
7. Республика Северная Осетия (Алания)
8. Республика Ингушетия
9. Чеченская республика
10. Республика Дагестан



19 января 2010г. президент РФ Дмитрий Медведев подписал Указ о создании Северо-Кавказского федерального округа (СКФО). Полномочным представителем президента РФ в новом административном формировании был назначен Александр Хлопонин, ранее занимавший пост губернатора Красноярского края.

В Северо-Кавказский федеральный округ, выделенный из Южного федерального округа, вошли Республика Дагестан, Чеченская Республика, Республика Ингушетия, Республика Северная Осетия-Алания, Кабардино-Балкарская Республика, Карачаево-Черкесская Республика и Ставропольский край. Центр СКФО будет располагаться в городе Пятигорск.



Найдите соответствие:

Субъект РФ

- Краснодарский край
- Адыгея
- Ставропольский край
- Карачаево-Черкесия
- Кабардино-Балкария
- Северная Осетия (Алания)
- Ингушетия
- Чечня
- Дагестан
- Ростовская область

Столица

- Владикавказ
- Грозный
- Краснодар
- Майкоп
- Магас
- Махачкала
- Нальчик
- Ставрополь
- Черкесск
- Ростов-на-Дону



Население.

- Население – 18 885млн. чел. (13% от РФ)
- Во многих республиках высокий естественный прирост (Дагестан-10‰, Ингушетия-15‰)
- Средняя плотность населения – 50 чел/кв.км.
- Пестрый национальный состав (в Дагестане более 130 народностей)
- Русские 62% (в Адыгее-68%, в Дагестане-9%)
- Уровень урбанизации – 55%
- Удельный вес безработных наиболее высок в Чеченской Республике (74,2%) и Ингушетии (64,9%)

Количество населения.

Субъект	Общее КОЛ-ВО	Столица	Другие города
Краснодарский край	5 125 тыс.	Краснодар 637,7 тыс.	Сочи 333,7 тыс. Новороссийск 204,1 тыс.
Адыгея	447 тыс.	Майкоп 178 тыс.	Адыгейск 12 тыс.
Ставропольский край	2735 тыс.	Ставрополь 342,7 тыс.	Пятигорск 128,0 тыс. Невинномысск 132,1 тыс.
Карачаево-Черкесия	434,7 тыс.	Черкесск 7 тыс.	Усть-Джегута 31,4 тыс. Карачаевск 14,7 тыс.
Кабардино-Балкария	902 тыс.	Нальчик 252 тыс.	Прохладный 59,7 тыс. Баксан 31,7 тыс.
Северная Осетия	710 тыс.	Владикавказ 308,6 тыс.	Моздок 38,1 тыс. Беслан 33,8 тыс.
Ингушетия	466,3 тыс.	Магас	Назрань 128,8 тыс. Орджоникидзевская 65,1 тыс.
Чечня	1104 тыс.	Грозный	Урус-Мартан 35,6 тыс. Гудермес 30,8 тыс. (1995г.)
Дагестан	2160,3 тыс.	Махачкала 332 тыс.	Дербент 90 тыс. Хасавюрт 85 тыс.
Ростовская область	4 404тыс.	Ростов-на-Дону 1 млн.	Таганрог 282тыс. Шахты 220тыс.

Вопросы для самоконтроля:

- Сколько республик насчитывается на Северном Кавказе ?
- Столица Кабардино-Балкарии -Нальчик?
- В какой республике наиболее пестрый национальный состав?
- Самая малочисленная республика Северного Кавказа – Ингушетия?
- Краснодар –самый большой по численности населения город Европейского Юга?
- Какой республике принадлежит этот флаг?
- В каких регионе наиболее высокий уровень безработицы?



Проверьте себя:

7

Да

Дагестан

Нет

Нет

Адыгея

Ингушетия и Чечня

Промышленность района.

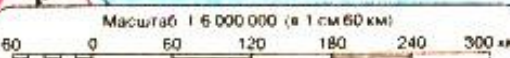
Отраслевая структура промышленности, %





- ОБРАБАТЫВАЮЩАЯ ПРОМЫШЛЕННОСТЬ**
- Черная металлургия
 - Цветная металлургия
 - Нефтеперерабатывающая
 - Химическая
 - Производство минеральных удобрений
 - Машиностроение и металлообработка
 - Энергетическое машиностроение
 - Железнодорожное машиностроение
 - Сельскохозяйственное машиностроение
 - Лесная и деревообрабатывающая
 - Промышленность строительных материалов
 - Цементная
 - Стекольная
 - Легкая
 - Кожевенная и обувная
 - Пищевая
 - Рыбная
- Сахарные заводы ● Художественные промыслы
- ДОБЫВАЮЩАЯ ПРОМЫШЛЕННОСТЬ**
- каменного угля
 - нефти
 - природного газа
 - вольфрамовых руд
 - молибденовых руд
 - полиметаллических руд
 - цементного сырья
- ↓ Источники минеральных вод
- ЭЛЕКТРОСТАНЦИИ**
- Тепловые
 - Гидроэлектростанции
 - Каскад гидроэлектростанций
- Районы распространения**
- бахчевых культур
 - виноградарства
 - клеверных
 - риса
 - Рыболовные порты
 - садов
 - сахарной свеклы
 - эфиромасличных культур
 - Курорты
- Цифрами на карте обозначены:
- 1 Республика Адыгея (Адыгея)
 - 2 Республика Северная Осетия — Алания
 - 3 Республика Ингушетия
 - 4 Чеченская Республика
- Подрайоны Южной России**
- I Равнинный
 - II Горный
- Границы подрайонов

- СЕЛЬСКОХОЗЯЙСТВЕННЫЕ РАЙОНЫ**
- 1 Зерново-подсолнечный (пшеница, кукуруза) с молочно-мясным скотоводством, свиноводством и птицеводством
 - 2 Зерново-животноводческий (пшеница, кукуруза, подсолнечник, тонкорунное овцеводство и молочно-мясное скотоводство)
 - 3 Овцеводческий (тонкорунное овцеводство) с небольшими посевами зерновых культур (пшеница, кукуруза)
 - 4 Животноводческий на горных пастбищах (мясо-молочное скотоводство и овцеводство) с очагами земледелия в долинах рек
 - 5 Плодово-табако-чайеводческий
 - 6 Плодово-виноградно-овощеводческий с посевами зерновых культур (пшеница, кукуруза), с мясным скотоводством и овцеводством
 - 7 Пригородный овоще-садоводческий с молочным скотоводством и свиноводством



*Люблю кубанский знойный борщ,
С томатом, перцем и морковью.
И аромат его и мощь полезны моему здоровью.
Могу прожить сто с лишним лет,
Сто с лишним лет - и это мало,
Вот только бы начать обед с него и с розового сала
Потом хоть кофе, хоть халва,
Хоть что хотите напоследок...
Да будет сыт во мне сперва
мой украинский древний предок.*

1977г.

*Николай Доризо,
почетный житель города Краснодара.*



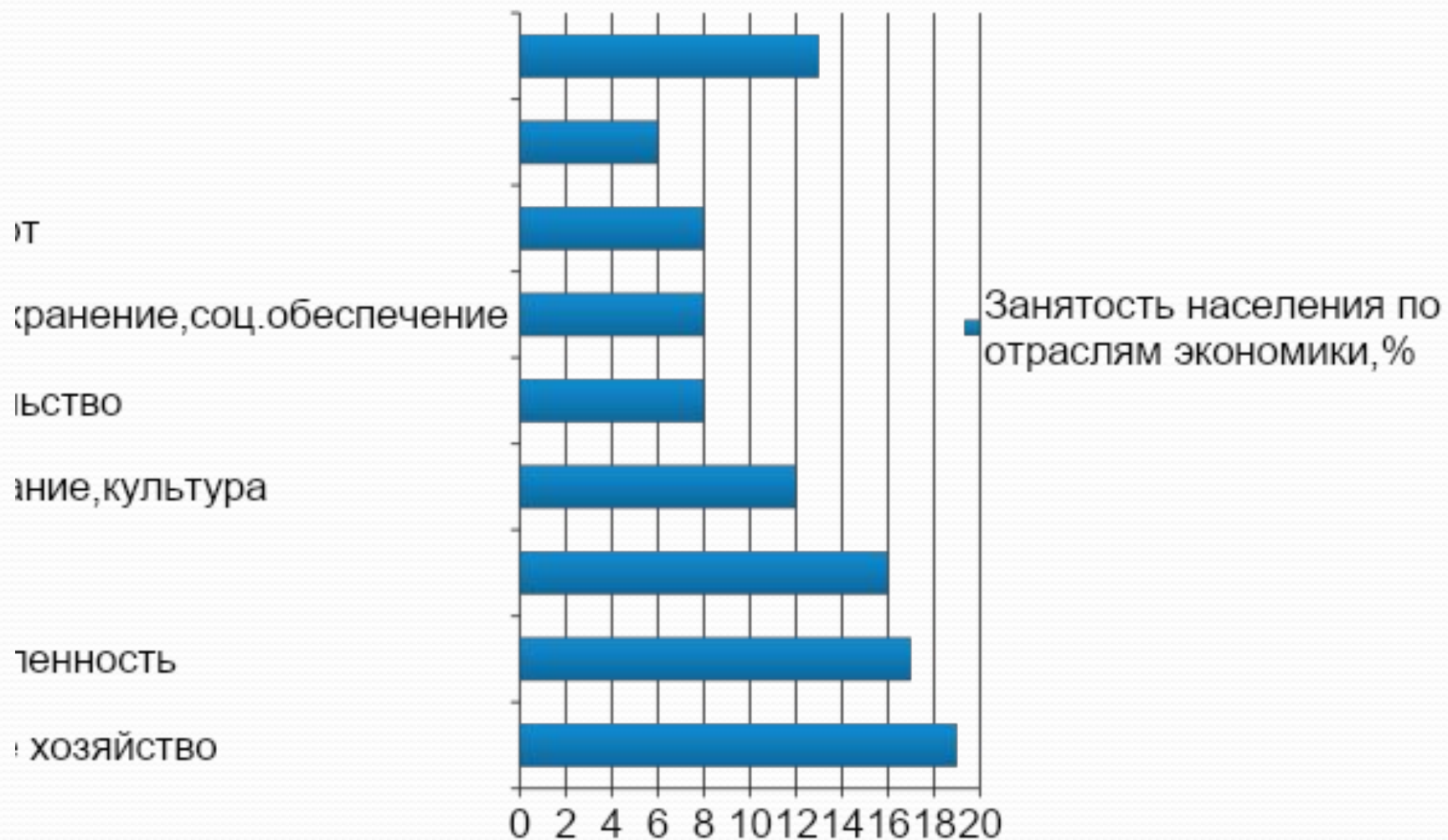
- ОБРАБАТЫВАЮЩАЯ ПРОМЫШЛЕННОСТЬ**
- Черная металлургия
 - Цветная металлургия
 - Нефтеперерабатывающая
 - Химическая
 - Производство минеральных удобрений
 - Машиностроение и металлообработка
 - Энергетическое машиностроение
 - Железнодорожное машиностроение
 - Сельскохозяйственное машиностроение
 - Лесная и деревообрабатывающая
 - Промышленность строительных материалов
 - Цементная
 - Стекольная
 - Легкая
 - Кожевенная и обувная
 - Пищевая
 - Рыбная
- ДОБЫВАЮЩАЯ ПРОМЫШЛЕННОСТЬ**
- каменного угля
 - нефти
 - природного газа
 - вольфрамовых руд
 - молибденовых руд
 - полиметаллических руд
 - цементного сырья
- Сахарные заводы ● Художественные промыслы
- ЭЛЕКТРОСТАНЦИИ**
- Тепловые
 - Гидроэлектростанции
 - Каскад гидроэлектростанций
- Районы распространения**
- ⊕ бахчевых культур
 - ⊖ виноградарства
 - ⊗ клеверины
 - ⊕ риса
 - ⊖ рыболовные порты
 - ⊕ садов
 - ⊖ сахарной свеклы
 - ⊖ эфиромасличных культур
 - ⊕ Курорты
- Цифрами на карте обозначены:
 1 Республика Адыгя (Адыгя) 2 Республика Северная Осетия—Алания 3 Республика Ингушетия 4 Чеченская Республика
- Подрайоны Южной России**
- I Равнинный
 - II Горный
- Границы подрайонов

- СЕЛЬСКОХОЗЯЙСТВЕННЫЕ РАЙОНЫ**
- 1 Зерново-подсолнечный (пшеница, кукуруза) с молочно-мясным скотоводством, свиноводством и птицеводством
 - 2 Зерново-животноводческий (пшеница, кукуруза, подсолнечник, тонкорунное овцеводство и молочно-мясное скотоводство)
 - 3 Овцеводческий (тонкорунное овцеводство) с небольшими посевами зерновых культур (пшеница, кукуруза)
 - 4 Животноводческий на горных пастбищах (мясо-молочное скотоводство и овцеводство) с огагами земледелия в долинах рек
 - 5 Плодово-табако-чайеводческий
 - 6 Плодово-виноградно-овощеводческий с посевами зерновых культур (пшеница, кукуруза), с мясным скотоводством и овцеводством
 - 7 Помогородный овоще-садоводческий с молочным скотоводством

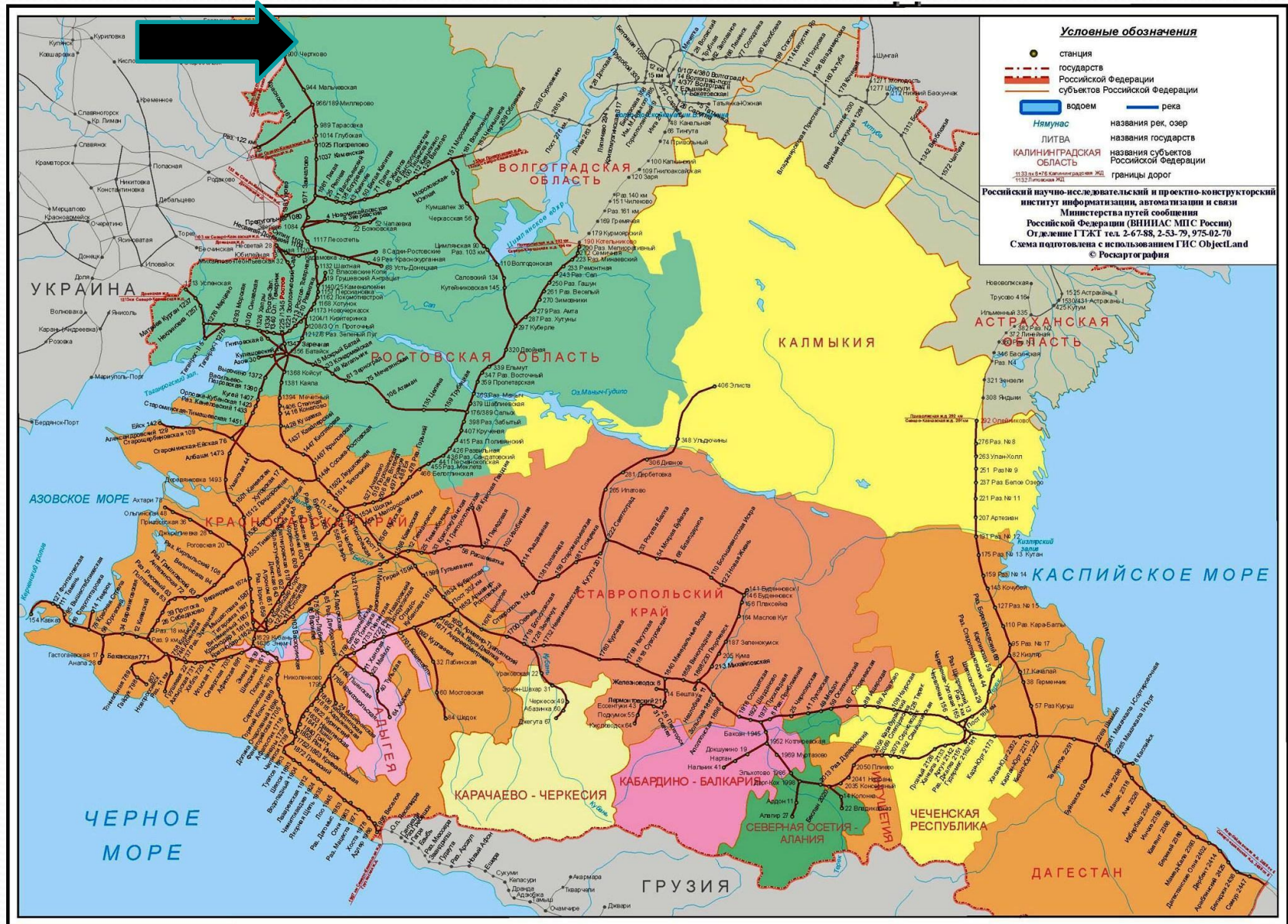
Масштаб 1 : 6 000 000 (в 1 см 60 км)

0 60 120 180 240 300 км

Занятость населения по отраслям экономики, %



Северо-кавказская железная дорога





Контрольные вопросы.

1. На территории района расположено максимальное количество для экономических районов России республик –

7

2. Самая маленькая по площади республика-
Карачаево-Черкесия

3. В состав района входят 2 края-
Краснодарский и Ставропольский

4. По своим границам на суше Северный Кавказ соседствует с 3-мя странами СНГ:
Украина, Грузия и Азербайджан

5. Крупнейшие города района-
Ростов-на-Дону и Краснодар

6. Главное богатство Предкавказья-
черноземные почвы

7. Сельское хозяйство специализируется на производстве –
зерновых, подсолнечника, кукурузы, винограда, плодовых

8. В основном железнодорожные пути расположены в направлении-
север-юг и с-з на ю-в

9. Основные виды промышленности Европейского Юга –
пищевая, электроэнергетика и машиностроение

10. Природные условия и ресурсы делают этот район, главным
рекреационным районом России

Автор:
учитель географии
ЧОУ СОШ «Эрудит»
г.Краснодар
Пилилян Наталья Юрьевна
natur-kuklovod@mail.ru