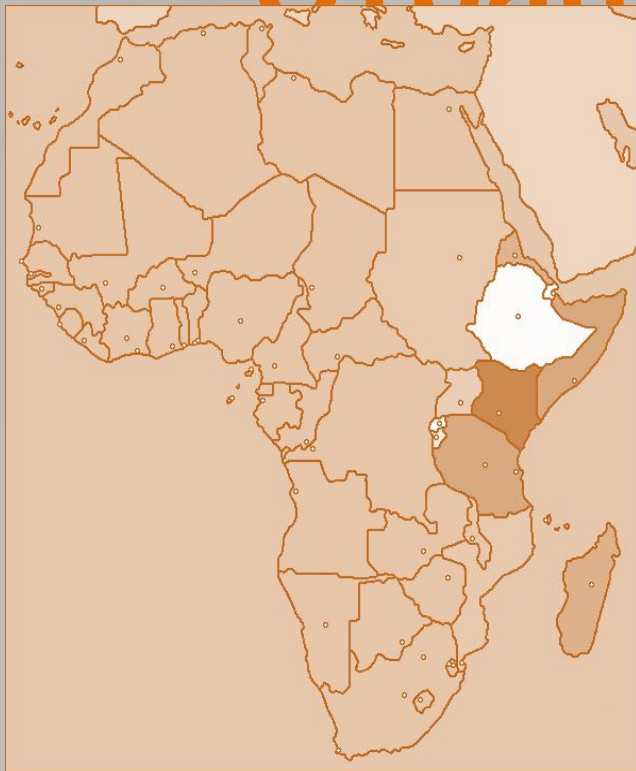


Страны Восточной Африки



КИ

Географические
особенности

Географическое положение

Рельеф и полезные
ископаемые

Климатические условия

Реки и озера

Природные зоны

Население

Государство Эфиопия

Государство Кения

Вопросы

Тест

Задания

Географические особенности



Отличительные черты



Исключительное разнообразие природы

Занимают самую высокую часть материка

Расположены крупнейшие разломы земной коры

Расположены самые крупные озера

Большое количество заповедников и национальных парков

Пестрый национальный состав



Географическое положение



Сходства

Различия

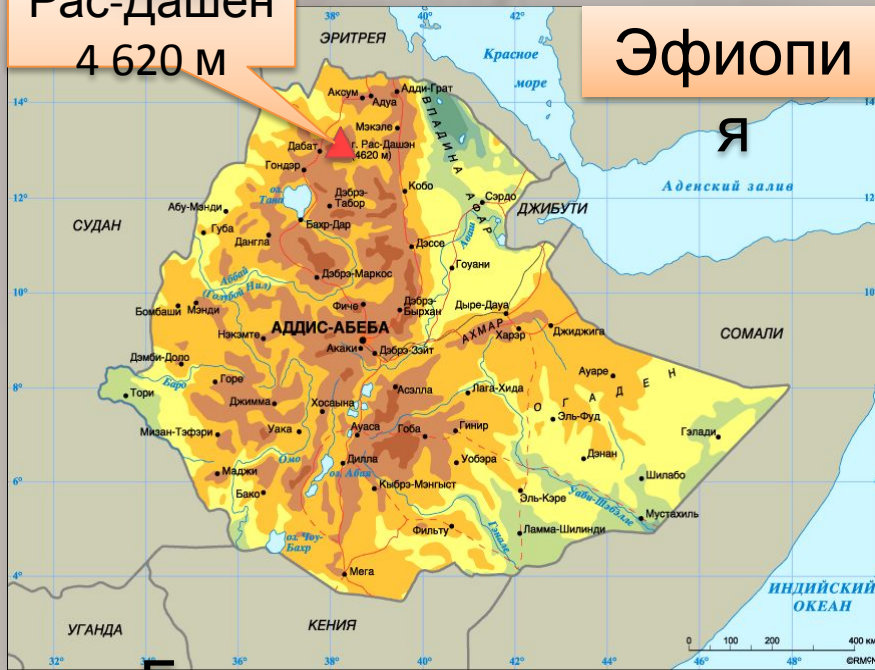


Рельеф



Рас-Дашен
4 620 м

Эфиопи
я



Большая часть занята
Эфиопским нагорьем.

Наивысшая точка — гора
Рас-Дашен 4 550 м, четвёртая
по высоте в Африке.

Кения

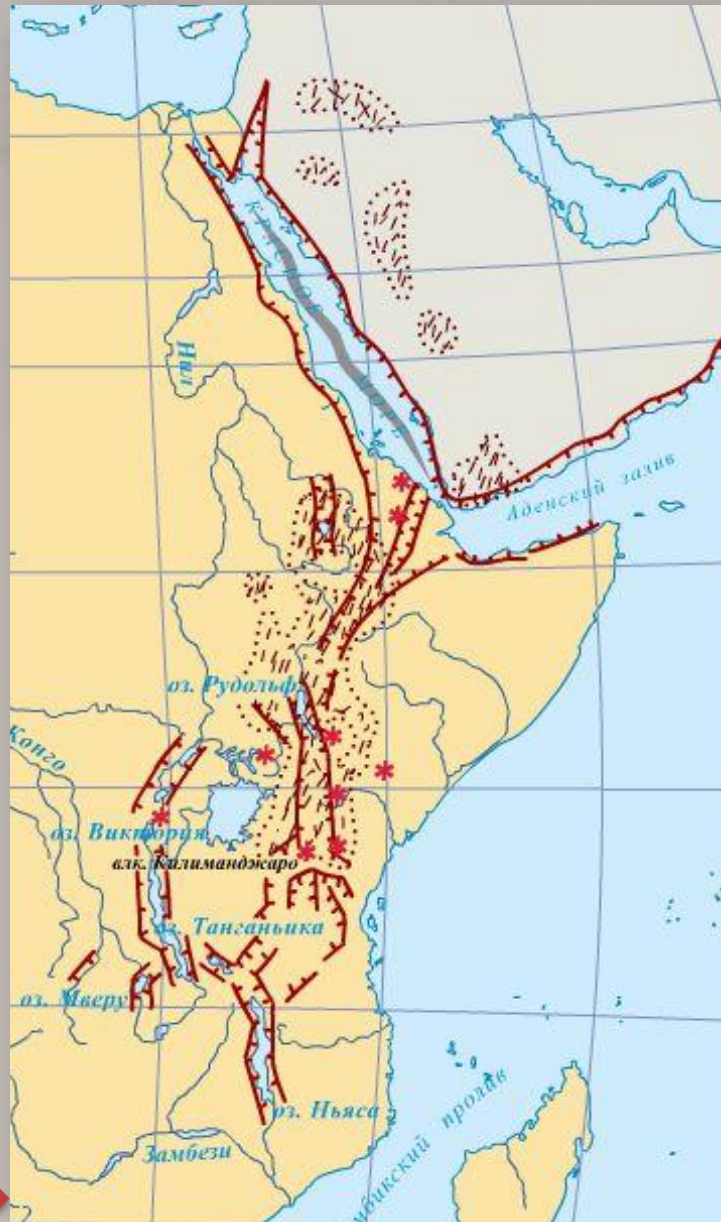
г. Кения
5 199 м



Рельеф чрезвычайно
разнообразный – от
прибрежных равнин до
горных вершин и вулканов.







Рельеф




Восточной Африка самая сейсмичная часть континента. Горы Килиманджаро и Кения - высочайшие вершины материка расположены вдоль линии *разлома*.

Восточно-Африканская зона разломов

-  Грабены (рифты)
-  Зоны распространения молодых вулканических пород
-  Вулканы
-  Области с океанической земной корой

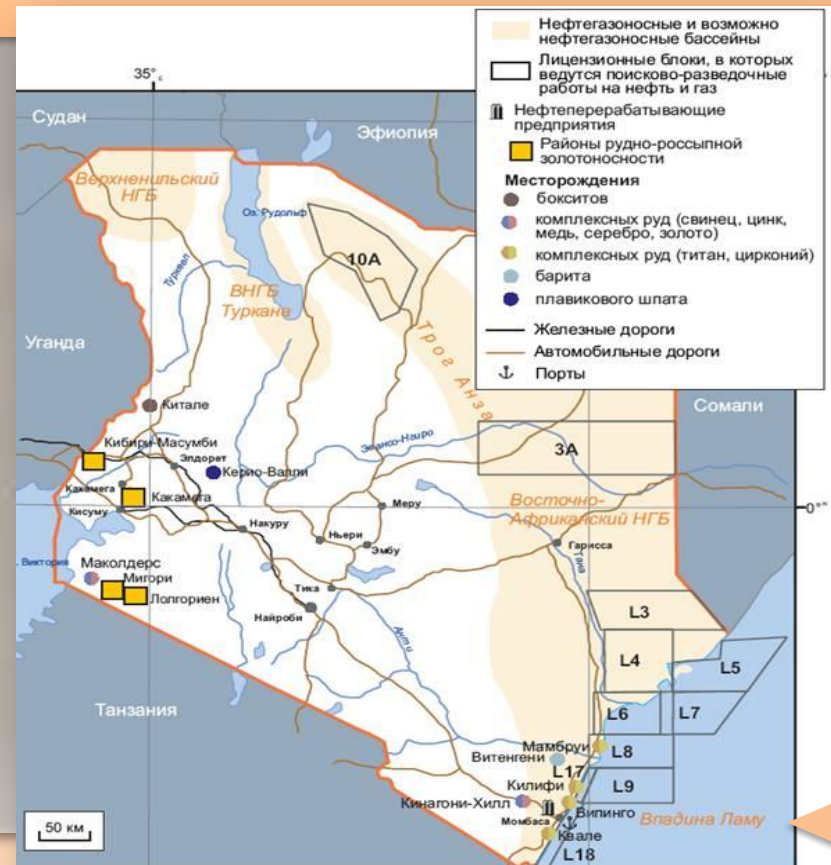
Полезные ископаемые

Важнейшие полезные ископаемые Эфиопии — природный газ, золотые, платиновые, полиметаллические и редкие элементы руды, калийная и каменная соли



Мойщик золота в Эфиопии.

В Кении минерально-сырьевая база страны изучена слабо. Ведётся добыча соды, флюорита, поваренной соли, золота и



Рельеф Эфиопии



Средняя высота 2000-3000 м. Нагорье иногда называют «Крыша Африки». Восточные и южные края нагорья — крутые уступы к глубокой долине. Западные — ступенчатые, изрезанные каньонами [Голубого Нила](#) и его притоков. Сейсмичность высокая.



Рельеф Эфиопии



Рельеф Эфиопии



Здесь часты
землетрясения.
Вулканические конусы
поднимаются над
горными плато.

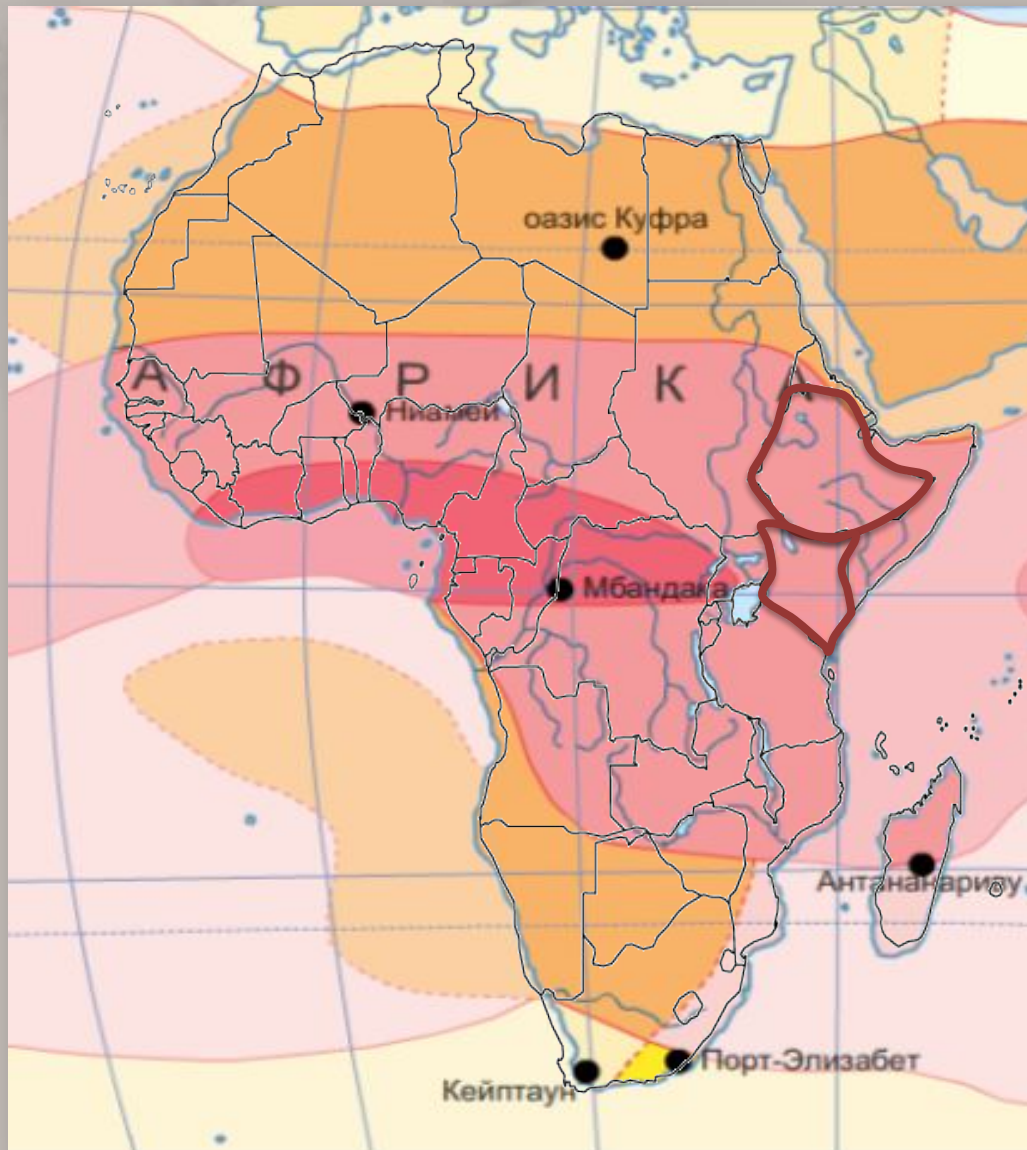


Рельеф Кении



Климатические

условия



Климат стран субэкваториальный.

Средняя температура и зимой, и летом изменяется в пределах $+14+28$ С в зависимости от района. Несмотря на расположение стран в низких широтах, ночью температура может опускаться до $+6^{\circ}$, а на высоких вершинах круглый год

лежит снег.



Климатические условия

Эфиопия.

В основном

Кения.

субэкваториальный. На

Преобладает

субэкваториальный

тип климата. В

западных районах
температура около

23°C и постоянными

дождями. На

побережье

температуры около

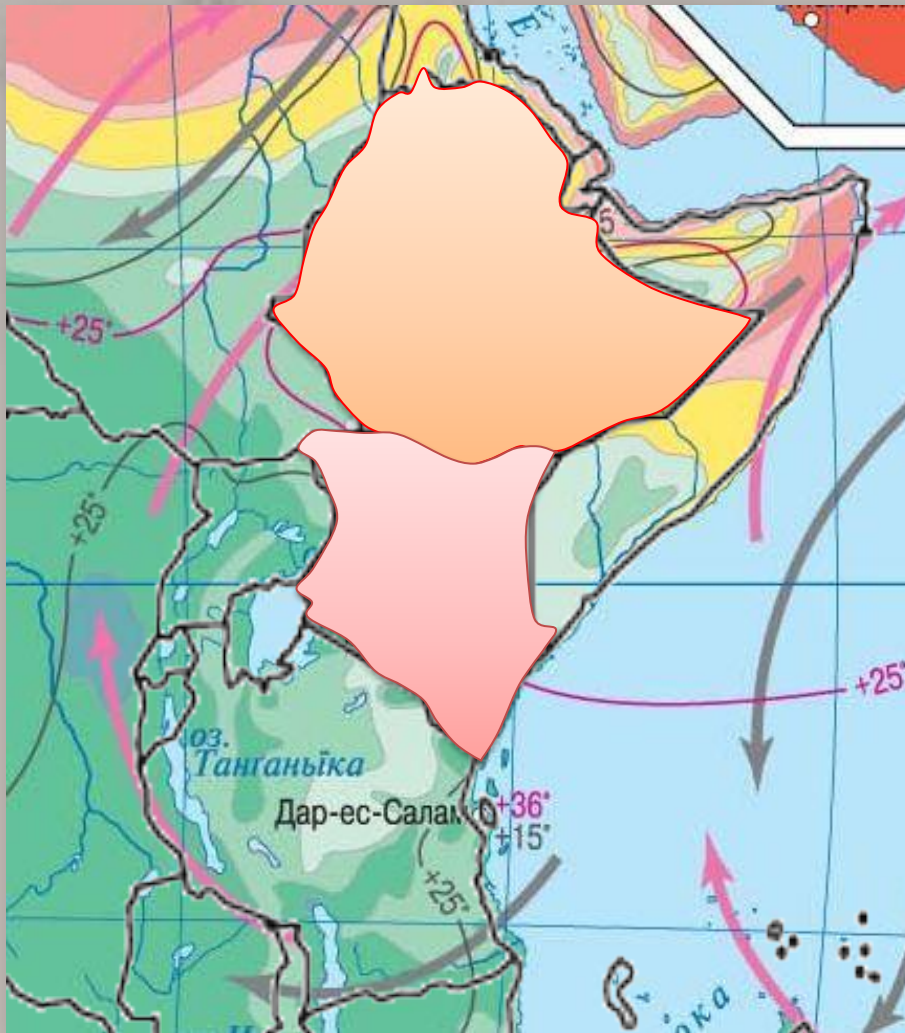
26°C , осадки – летом.

На севере страны

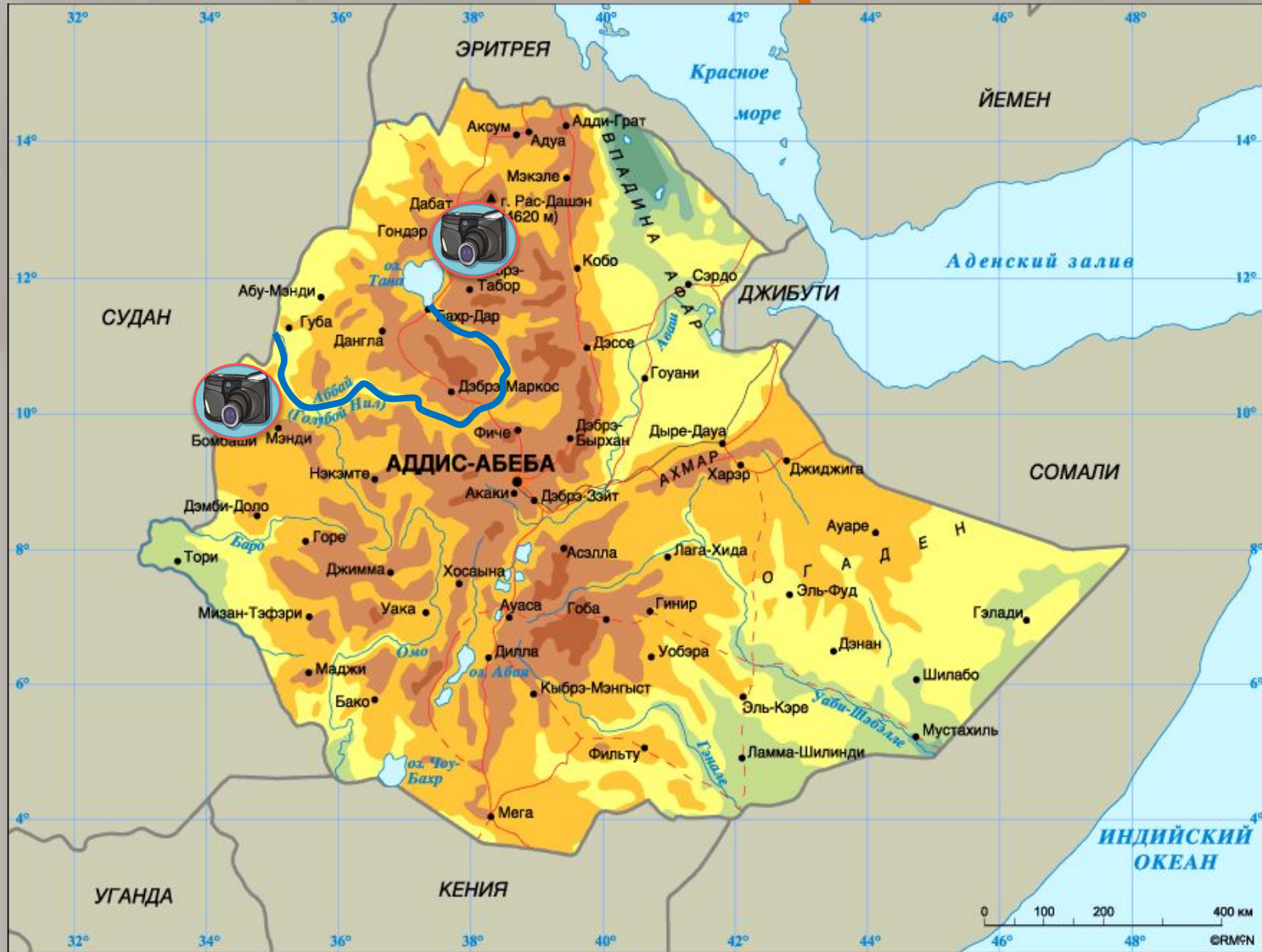
всегда жарко и сухо.

западных районов. На

равнинах часты засухи.



Реки и озера



Реки и озера



Озеро Рудольф



Озеро Рудольф, называемое местными жителями "Бассо-Норок" (тёмная вода), занимает узкую тектоническую впадину шириной до 50 км и длиной около 260 км. Его площадь - 6,4 тыс. кв. км.



Река Тана



Крупнейшая река - Тана (длина - около 750 км) начинается в горах Абердэр и, пересекая восточный край их предгорий, образует серию водопадов. На водопадах Свен-Фолс и ниже по течению сооружены крупные ГЭС.



Озеро Тана



Исток Голубого Нила
из озера Тана

Самое большое озеро страны образовалось в тектонической котловине в результате подпруживания лавовых потоков.



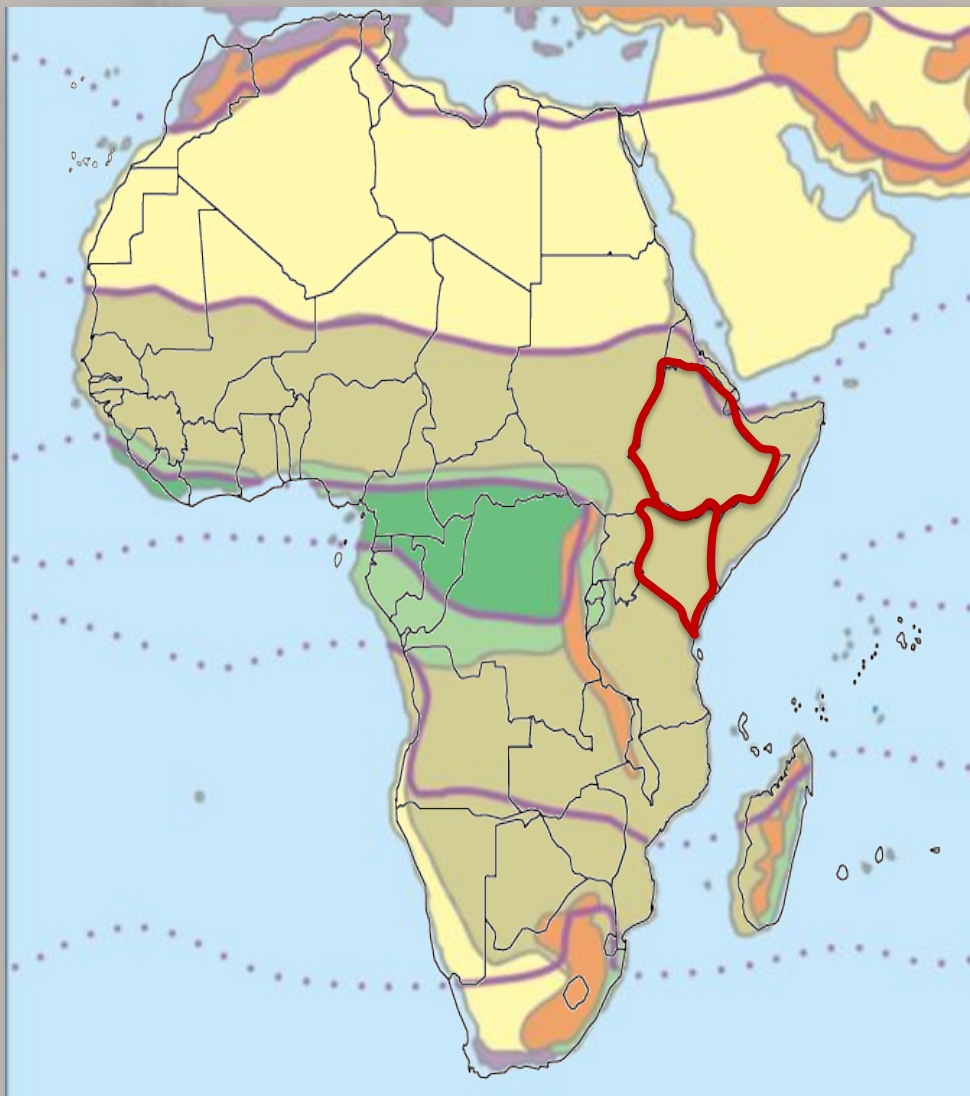
Река Аббай



Самая большая из рек Эфиопии - Аббай, в нижнем течении именуемая Голубым Нилом, берет начало в виде небольшой речушки Малый Аббай, которая впадает в оз. Тана, а выходя из него, постепенно превращается в полноводную реку.




Природные



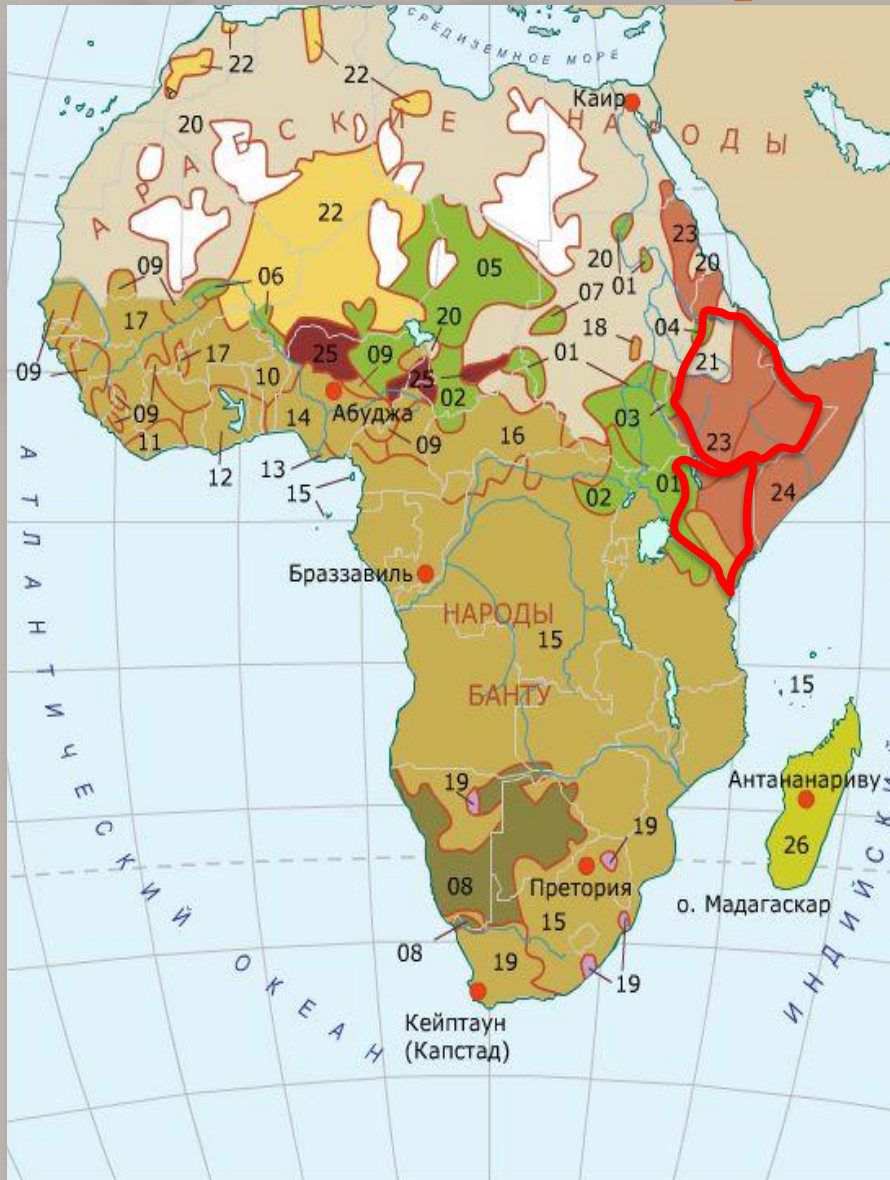
Благодаря климату и рельефу этих стран природные зоны уникальны. Здесь встречаются практически все зоны – от влажно-тропических лесов до пустынь и заснеженных горных вершин.



Природные зоны Эфиопии и Кении



Народы



НИЛО-САХАРСКАЯ СЕМЬЯ

- 01 Нуэр, динка, масаи и др.
- 02 Бонго, сара, багирми и др.
- 03 Берта
- 04 Кунама
- 05 Канури, тубу и др.
- 06 Сонгаи и др.
- 07 Фур

КОЙСАНСКАЯ СЕМЬЯ

- 08 Бушмены, готтентоты

НИГЕРО-КОРДОФАНСКАЯ СЕМЬЯ

- 09 Фульбе, волоф, серер
- 10 Моси, грузи
- 11 Бакве, бете
- 12 Акан, эве, фон
- 13 Иджо
- 14 Йоруба, игбо, ибибио
- 15 Народы банту (руанда, рунди, конго, луба, малави, зулу)
- 16 Азанде, чамба
- 17 Малинке, бамбара
- 18 Эбанг, кадулги

ГЕРМАНСКАЯ СЕМЬЯ

- 19 Африканеры (бурь)

СЕМИТО-ХАМИТСКАЯ СЕМЬЯ

Семитская группа

- 20 Арабские народы
- 21 Амхара, гураге, тиграи, тигре

Берберская группа

- 22 Кабилы, берберы, туареги

Кушитская группа

- 23 Оромо, беджа и афар
- 24 Сомали

Чадская группа

- 25 Хауса

АВСТРОНЕЗИЙСКАЯ СЕМЬЯ

- 26 Малагасийцы

□ Незаселённые территории

Народы Эфиопии



В Эфиопии говорят на 95 языках! Цвет кожи эфиопов от светло-коричневого до темно-шоколадного, нередко с красноватым оттенком. Лицо обычно узкое, нос прямой. Характерны удлиненные пропорции тела.



Народы Кении



Кения — многонациональная страна, насчитывающая более 40 различных народов. На территории страны сходятся границы основных областей расселения народов 3-х крупнейших лингвистических групп: банту, нилотов и кушитов. Около 65% африканского населения Кении говорит на языках банту.

Эфиопия

Столица Эфиопии - Адис-Абеба. Главная отраслью

является - сел[]ство. В растениеводстве

[]сева зерновых . Главная экспортная

культура – кофе. Развито пастбищное животноводство.

Промышленность развита слабо.

В основном это предприятия текстильной и пищевой

промышленности. []итию хозяйства Эфиопия –



ШИХ

ВЫРАЩИВАНИЕ

- | | |
|-------------------|---------------------|
| арахиса | пробкового дуба |
| бананов | пряностей |
| винограда | риса |
| какао | сахарного тростника |
| каучуконосов | сизаля |
| кокосовой пальмы | табака |
| кофе | финиковой пальмы |
| кукурузы | хлопчатника |
| кунжута | цитрусовых |
| масличных культур | чая |
| оливок | |



Столица федеративной республики Эфиопия – Адис-Абеба



Флаг




Герб



Премьер-министр
Мелес Зенави



Эфиопия – родина кофе




Кофейные плантации



Кофейная
церемония



Животноводство Эфиопии



Пчеловодств

0



Промышленность Эфиопии



Эфиопия – одна из беднейших стран мира



Кения

Столица Кении - Найроби. Главная отраслью является -

сельское хозяйство. Выращивают кофе, чай, агаву,

а также сизалю. Сизаль - поставщик на мировой рынок - сизаля.

Развито

мясо-молочное животноводство, в засушливых районах -

содержат стада верблюдов, овец, коз. Промышленность
развита слабо. По развитию туризма Кения занимает



мест

ВЫРАЩИВАНИЕ


- | | |
|-------------------|---------------------|
| арахиса | пробкового дуба |
| бананов | пряностей |
| винограда | риса |
| какао | сахарного тростника |
| каучуконосов | сизаля |
| кокосовой пальмы | табака |
| кофе | финиковой пальмы |
| кукурузы | хлопчатника |
| кунжута | цитрусовых |
| масличных культур | чая |
| оливок | |



Столица президентской республики Кения – Найроби



Флаг



Герб



Президент
Мваи Кобаки



Сельское хозяйство



Плантации агавы



Сизаль – волокно из агавы



Пиретрум,
или далматская
ромашка



Сбор кофе



Животноводство Кении



Основная статья дохода Кении – иностранный туризм



Сафари



Национальные
парки



Вопросы

Нагорья, плоскогорья, разломы земной коры.

• Какие формы рельефа преобладают в странах Восточной Африки?

Килиманджаро (5 895 м), Кения (5 199 м).

• Какие высочайшие точки континента здесь находятся?

Экваториальной расы.

• Народы

• Кака

Эфиопия.

• Какая природная зона преобладает в этой части Африки?

Саванны.

• Какое государство Африки

Сомали.



Тест

1. Какие природные зоны преобладают в Восточной Африке?

- А. Тропические пустыни Б. Переменно-влажные леса
В. Саванны и редколесья Г. Экваториальные леса

2. Какая страна Восточной Африки не имеет выхода к морю?

- А. Кения Б. Сомали В. Танзания Г. Эфиопия

3. На территории какой страны расположено озеро Рудольф?

- А. Кения Б. Сомали В. Танзания Г. Эфиопия

4. В какой стране преобладает народ амхара?

- А. Кения Б. Сомали В. Танзания Г. Эфиопия

5. Сельское хозяйство в странах Восточной Африки чаще страдает от таких природных явлений как...?

- А. Катастрофические наводнения Б. Землетрясения
В. Частые засухи Г. Сильные ветры

ответы



Тест

1. Какие природные зоны преобладают в Восточной Африке?

А. Тропические пустыни

Б. Переменно-влажные леса

В. Саванны и редколесья

Г. Экваториальные леса

2. Какая страна Восточной Африки не имеет выхода к морю?

А. Кения

Б. Сомали

В. Танзания

Г. Эфиопия

3. На территории какой страны расположено озеро Рудольф?

А. Кения

Б. Сомали

В. Танзания

Г. Эфиопия

4. В какой стране преобладает народ амхара?

А. Кения

Б. Сомали

В. Танзания

Г. Эфиопия

5. Сельское хозяйство в странах Восточной Африки чаще страдает от таких природных явлений как...?

А. Катастрофические наводнения

Б. Землетрясения


В. Частые засухи

Г. Сильные ветры



Задания

1. Соотнесите страны, контуры и столицы.



1



2



3



4

А. Танзания

Б. Кения

В. Эфиопия

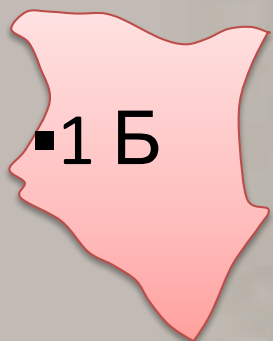
Г. Сомали

• Адис-Абеба

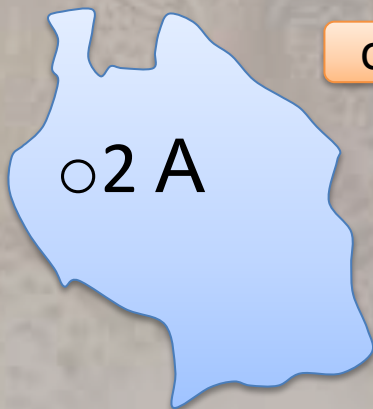
▪ Найроби

○ Додома

✓ Могадишо

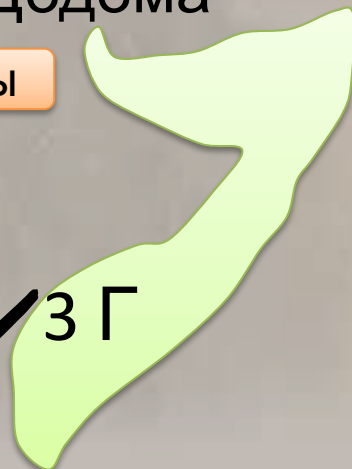


▪ 1 Б



○ 2 А

ответы



✓ 3 Г



• 4 В



Задания

1. Соотнесите страны и географические объекты.

1. Танзания 2. Кения 3. Эфиопия 4. Сомали

А. мыс

Б. гора

Дашен



1.



www.limpopo-tour.ru



Ресурсы

- http://ya-ru.ru/wp-content/uploads/maps_africa/Map_of_africa.jpg - карта Африки
- <http://www2.luenticus.org/mapas/africa/africaoriental.gif> - карта страны Восточной Африки
- <http://www.addictedtotravel.com/Resources/Images/2008/1/b4fb22b050944327a621cdeceee91a0c.jpg> - карта Восточной Африки
- http://www.africa.org.ua/images/ethiopia_map.gif - карта Эфиопии
- http://www.gotoafrica.ru/maps/small_kenia.jpg - карта Кении
- Карты «Физическая карта», «Климатическая карта», «Политическая карта», «Природные зоны», «Население» из электронного приложения к учебнику «География. Земля и люди». Изд-во «Просвещение», 2009
- <http://sl.photo-traveller.net/Foto/Ethiopia/Ethiopia-Djibouti2009/221.jpg> - Эфиопское нагорье
- <http://where-to-go.org/media/1/20071202-zonarazlomov.jpg> - вид на Зону разломов
- <http://img.travel.ru/images2/2008/09/object161747/290908-28.jpg> - каньоны Голубого Нила
- <http://img.travel.ru/images2/2008/09/object161747/290908-30.jpg> - Эфиопский Гранд каньон
- <http://img.travel.ru/images2/2008/09/object161747/290908-30.jpg> - вид на долину Нила
- <http://romantic-places.ru/pics/pic897-0.jpg> - Эфиопское нагорье
- http://trendymen.ru/places/voyages/images_3/7_Erta-Ale-Volcano-Ethiopia.jpg - вулкан «Врата ада»
- <http://interest-planet.ru/uploads/images/c/1/8/c/11/a3f9c63b60.jpg> - вулкан Далол
- <http://s41.radikal.ru/i093/1010/6e/0fe674b5de64.jpg> - вулкан Гийот
- <http://s002.radikal.ru/i200/1010/15/28d014d48772.jpg> - озеро Парадиз
- <http://i074.radikal.ru/1010/da/226aa4fab6c.jpg> - поля кратеров
- http://farm4.static.flickr.com/3292/2717175246_618e3d10c8.jpg?v=0 – равнины Кении
- <http://www.permex.ru/userfiles/Image/kenya.JPG> - г.Кения
- <http://www.ecosystema.ru/08nature/world/37ken/01.jpg> - северная часть равнины Серенгети
- <http://www.worldatlas.com/webimage/countrys/africa/afoutl.gif> - контурная карта
- http://byaki.net/uploads1/1143151905_198964.jpg - впадина Афар
- <http://www.mysticspot.ru/wp-content/uploads/envait3.jpg> - озеро Рудольф
- http://dive.ru/_data/travel/0005790/image005.jpg - озеро Рудольф
- http://www.krugozormagazine.com/main/content/7-2010_Taina-1.jpg - озеро Рудольф



Ресурсы

<http://www.vseneprostotak.ru/wp-content/uploads/2010/06/052010pv.jpg> - р.Тана

<http://www.rv-prestige.ru/upload/iblock/359/-ssvd.jpg> - р.Тана

http://www.risk.ru/i/post/29/29141_full.jpg - озеро Тана

http://tourism-world.ru/uploads/news/77/озеро_тана.jpg - озеро Тана

<http://lah.ru/expedition/ephioptana/tl05.jpg> - исток Голубого Нила

http://www.liceoberchet.it/ricerche/geo5d_08/gruppo_c/testi/Lake_tana.jpg - озеро Тана

<http://sl.photo-traveller.net/Foto/Ethiopia/Ethiopia-Djibouti2009/146.jpg> - леса акации

<http://www.marshruty.ru/PhotoFiles/b/7/6/f/b76f4d6bb266491b84a5872bf04c5570/large/226.jpg> - пустыня

Данакиль

http://i302.photobucket.com/albums/nn95/sveta_by/LJ/2-2.jpg - саванны Кении

http://files.begonija.lv/system/user_files/region_images/Nac.park%20gori%20Kenija_2.jpg – снежники Кении

<http://www.vostok-tour.com/africa/africa2.jpg> - амхара

<http://www.etnolog.ru/images/people/full/tigrai.jpg> - тиграи

<http://upload.wikimedia.org/wikipedia/commons/thumb/e/e3/Bedscha.jpg/200px-Bedscha.jpg> - беджа

http://photobucket.com/albums/ww31/Nikolya-super/Ethiopia/Ethiopia%20exhibition/IMG_0787.jpg - галла

(оромо)

<http://bms.24open.ru/images/1e94732ad9c2e904bf7bb4d3c530bd84> - банту

http://img-fotki.yandex.ru/get/4110/bsw2100.9/0_2ed7b_49d27f5f_XL - нилоты

http://upload.wikimedia.org/wikipedia/commons/thumb/3/35/%D0%9F%D1%80%D0%BE%D0%B4%D0%B0%D0%B2%D0%B5%D1%86_%D0%B8%D1%80%D0%B0%D0%BA%D1%83.jpg/200px-%D0%9F%D1%80%D0%BE%D0%B4%D0%B0%D0%B2%D0%B5%D1%86_%D0%B8%D1%80%D0%B0%D0%BA%D1%83.jpg – кушиты

http://www.svali.ru/pic/pictures/141/r_p_25025ae501d1cd60144cfc30f7e2f699.jpg - масаи

http://www.selamta.net/Addis_Abeba.jpg - Адис-Абеба

http://www.poedem.ru/images/catalogs/southafrica/Pic/Cities/johannesburg/HillbrowWithThe269mJGStrijdomTower_Johannesburg_SouthAfrica.JPG - Адис-Абеба

<http://img1.worldpoi.info/upload/pics/thumb/fs400x300px-4600424954c1ccb8c7b8c2921291147.jpg> - водопад на

р.Аббай



Ресурсы

<http://img.lenta.ru/news/2008/04/21/ethiopia/picturesmall.jpg> - премьер-министр Эфиопии
http://ostranah.ru/ethiopia/ethiopia_flag.gif - флаг Эфиопии
http://ostranah.ru/ethiopia/ethiopia_emblem.jpg - герб Эфиопии
<http://photo.kuda.ua/wp-content/images/s/ethiopia/D4EEF2EEE3F0E0F4E8FF20DDF4E8EEFE8E82E20CAEEF4E5E9EDFBE520EFE8E0EDF2E0F6E8E820E220E2FBF1EEEAEEE3EEF0FCE520DDF4E8EEFE8E8.jpg> - кофейные плантации
<http://www.gerka.ru/wordpress/wp-content/uploads/2009/09/kofe-zeremonia-2708-1-150x150.jpg> - кофейная церемония
http://farm5.static.flickr.com/4083/5095688835_fcd0b846e1.jpg - животноводство Эфиопии
http://www.sector.ru/ethiopia-avs/small/CRW_5626_JFR.JPG - пчеловодство
<http://hainan2007.users.photofile.ru/photo/hainan2007/96054520/xlarge/107232673.jpg> - ткачество
http://images3.webpark.ru/uploads53/081204/another_01.jpg - бедность
http://www.the-village.ru/1273798411/assets/article_image-image/79/58/865253/article_image-image-article.jpg - жилища Эфиопии
<http://www.fotobank.ru/img/R006-2768.jpg?size=l> – бедность
<http://limpopo-tour.ru/foto/Ethiopia/ethiopia.jpg> - бедность
<http://www.vokrugsveta.ru/img/cmn/2007/01/15/020.jpg> - сельское хозяйство Эфиопии
<http://www.indpg.ru/images/nik/2008/06/Pic/Zarub1-1.gif> - карта Эфиопии
<http://wyg.su/i/illustration/7/b/7bcb2feb-21cd-36de-b3bc-4f2b24374628.jpg> - добыча нефти
http://www.shirkunov.org/maps/kenya_mineral.jpg - карта полезных ископаемых Эфиопии
<http://www.vokrugsveta.ru/img/cmn/2007/04/08/019.jpg> - мойщик золота
http://kenyanview.com/IMG_0865_Nairobi_skyline.jpg - Найроби
http://www.happytellus.com/img/nairobi/nairobi-view-1_231.jpg - Найроби
<http://www.travel-profi.ru/images/flags/big/KE.jpg> - флаг Кении
<http://cultinfo.ru/fulltext/1/001/009/001/232602174.jpg> - герб Кении
http://www.islamicpopulation.com/africa/Kenya/Kenya's%20Muslim%20Leaders%20Throw%20Support%20to%20Opposition_files/image002.jpg - президент Кении



Ресурсы

<http://i1.trekearth.com/photos/43511/slide-532web.jpg> - плантации агавы

<http://sanabis.ru/mat/kopna.jpg> - сизаль

<http://medgrasses.ru/img/piretrum.jpg> - пиретрум

http://coffemanika.ru/wp-content/uploads/2010/02/Kenya_CoffeePicking.jpg - сбор кофе в Кении

http://www.ifad.org/photo/images/10158_c31s.jpg - животноводство в Кении

<http://www.corbisimages.com/images/67/7E2B57F9-4DD1-4A47-B86D-3B2C9C87651A/NW002579.jpg> - животноводство Кении

http://www.library.ru/3/focus/photos/camel_01.jpg - верблюдоводство в Кении

<http://img.travel.ru/images2/2007/03/object107514/j7.jpg> - рыбаки Кении

<http://samysafari.com/wp-content/img/28.jpg> - сафари

<http://www.well.ru/upload/iblock/ac9a0aa6e49561d35dc96dc109c8c1e3.jpg> - карта нац.парков

http://www.turizm.ru/country_gallery/92/154.jpeg - туризм

http://www.turizm.ru/country_gallery/92/48.jpeg - туризм

<http://www.ukrmap.kiev.ua/index.php?id=388&lang=ru> – климатическая карта

http://upload.wikimedia.org/wikipedia/commons/thumb/3/37/Dejen_misura_da_cima_W.jpg/300px-Dejen_misura_da_cima_W.jpg - г. Раса-Дашен

<http://limpopo-tour.ru/foto/Zair-Kongo/kongo.jpg> - Танганьика

