
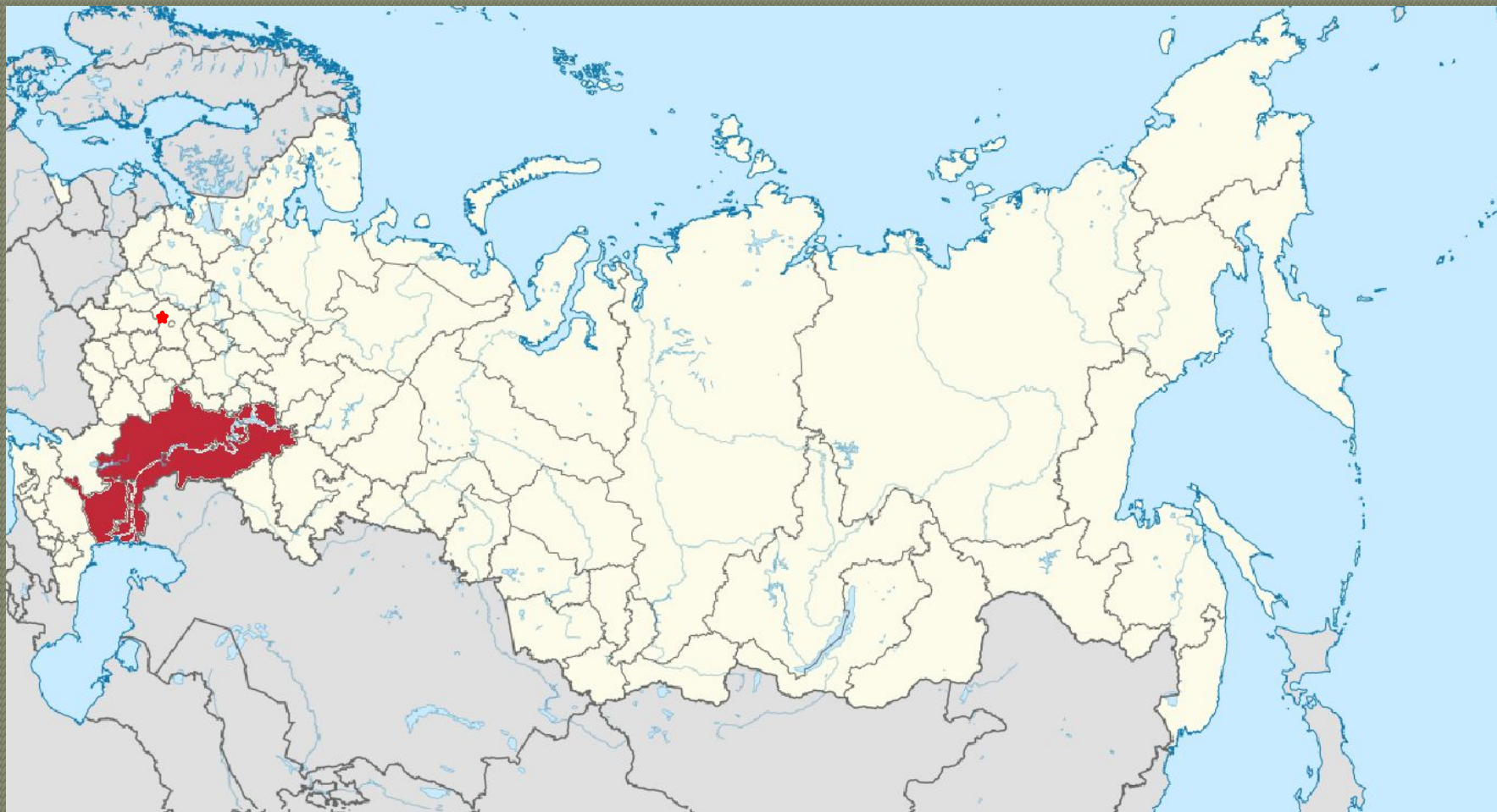


# Поволжье



Экономико-географическое положение

# Поволжье



Экономико-географическое положение



# Поволжье



Территория, прилегающая к среднему и нижнему течению Волги и экономически тяготеющая к ней: республика Татарстан, Ульяновская, Самарская, Пензенская, Саратовская, Волгоградская области, республика Калмыкия и Астраханская область.

Главный фактор формирования Поволжья – это река Волга.

# Река Волга



## Протяженность реки по территории:

- Республики Татарстан - 177 км;
- Ульяновской области - 150 км;
- Самарской области - 210 км;
- Саратовской области - 460 км;
- Волгоградской области - 240 км;
- Астраханской области - 550 км;
- Республики Калмыкия - 12 км.

# Республика Татарстан





# Республика Татарстан

Граничит: на севере с Кировской областью и Удмуртской Республикой, на востоке с Башкортостаном, на юге с Оренбургской и Самарской областями, на юго-западе с Ульяновской областью, на востоке с Чувашией, на северо-западе с Республикой Марий Эл.



Татарстан расположен в центре Европейской части России на Восточно-Европейской равнине, в месте слияния двух рек — Волги и Камы. Казань находится на расстоянии 797 км к востоку от Москвы.

# Река Кама в Республике Татарстан



Река Кама - 380 км по территории республики.

Большие запасы водных ресурсов сосредоточены в двух крупнейших водохранилищах — Куйбышевском и Нижнекамском.

Крупные города Татарстана на берегах Камы:

- Елабуга;
- Набережные Челны;
- Нижнекамск;
- Чистополь.

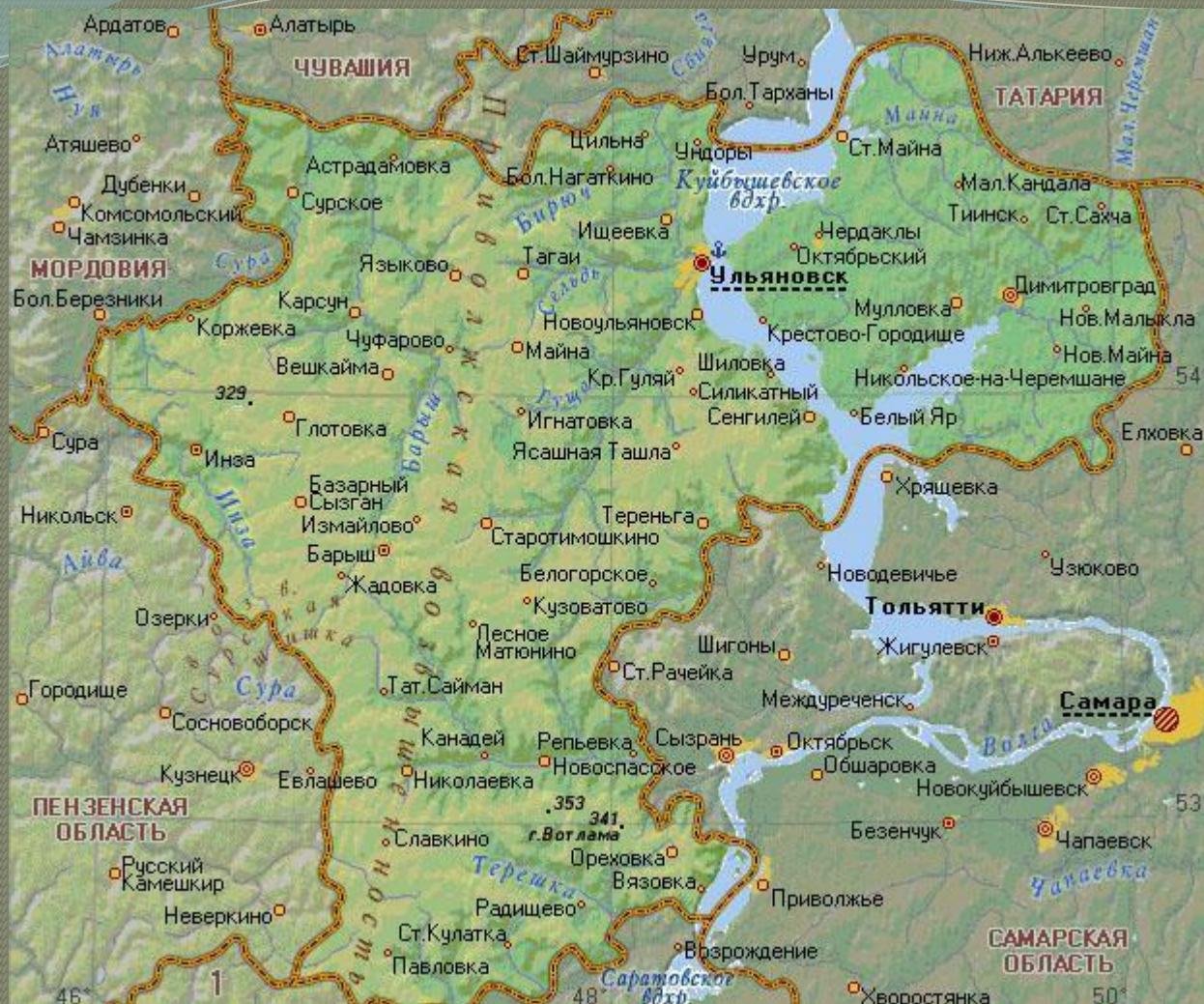


# Ульяновская область





# Ульяновская область



Граничит:  
с Самарской областью  
на востоке, с  
Саратовской на юге,  
с Пензенской областью  
и Мордовией на  
западе, с Чувашией и  
Татарстаном на  
севере.

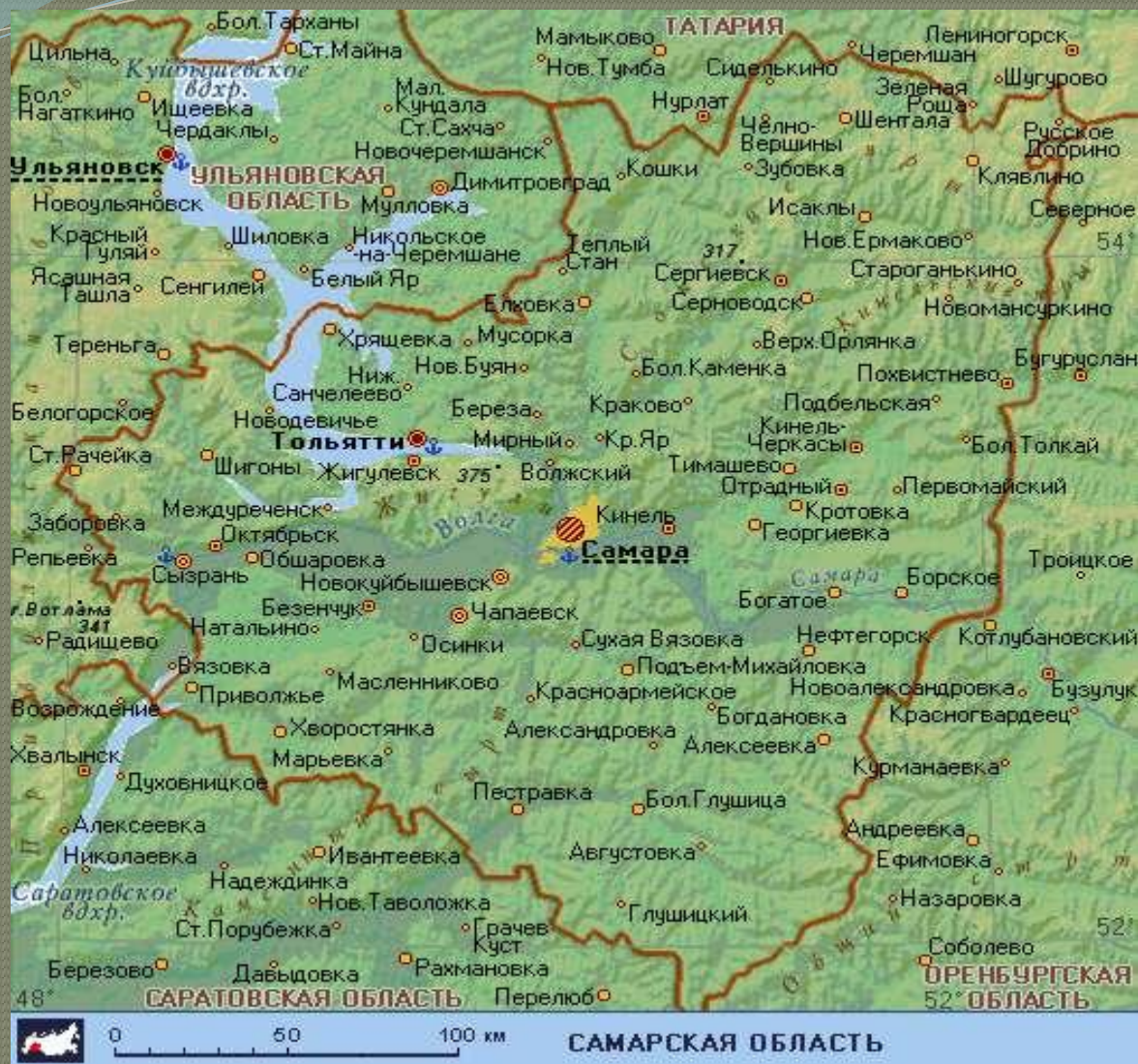
Расположена на юго-востоке Европейской части России, в Среднем Поволжье. Река Волга делит территорию области на возвышенное Правобережье и низменное Левобережье.

# Самарская область





# Самарская область



Граничит на западе с Саратовской и Ульяновской областями, на юго-востоке с Оренбургской областью, на севере с Республикой Татарстан, а также на юге с Казахстаном в единственной точке.

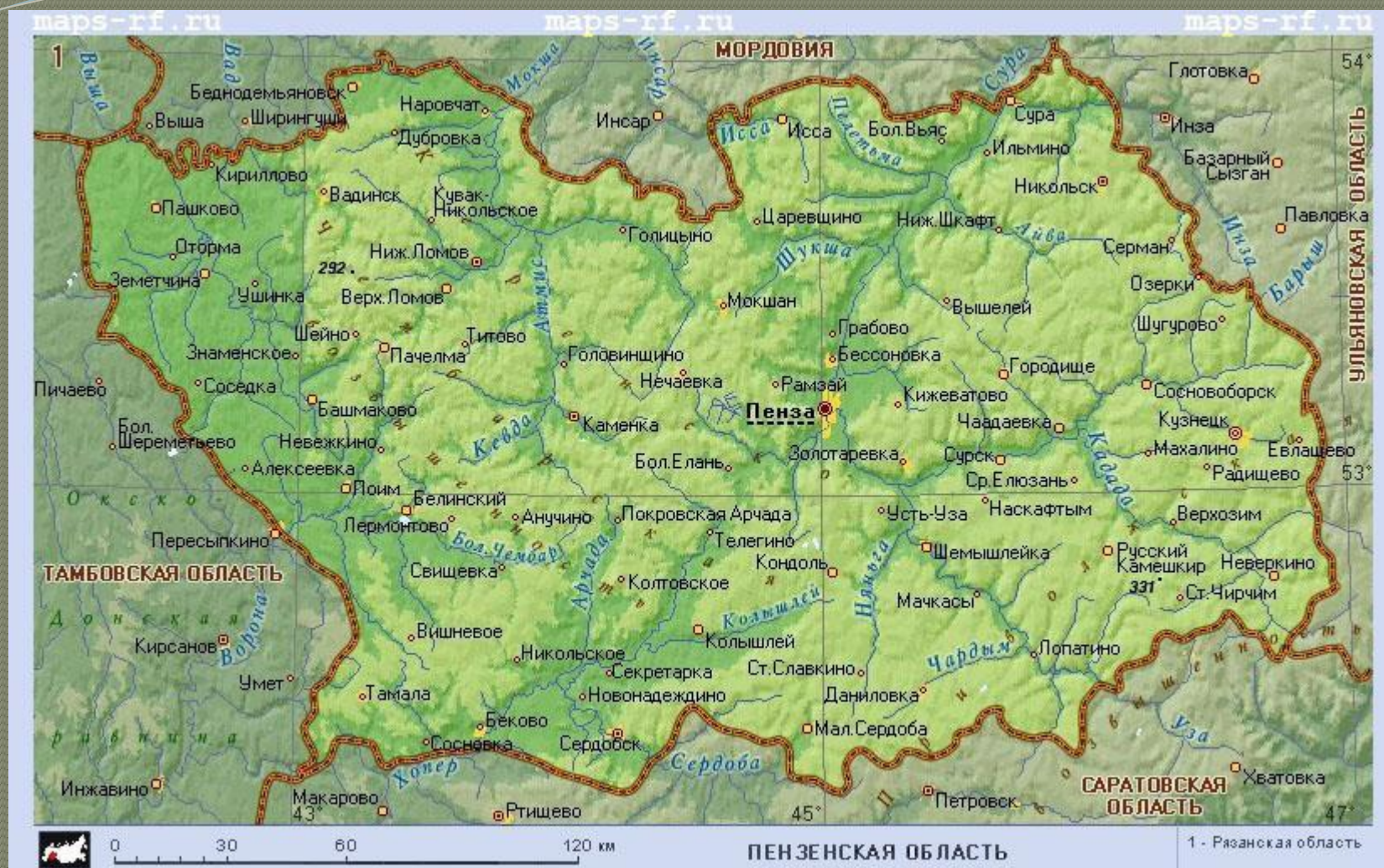
Область расположена в юго-восточной части европейской территории России, в среднем течении Волги, по обеим её сторонам.

# Пензенская область





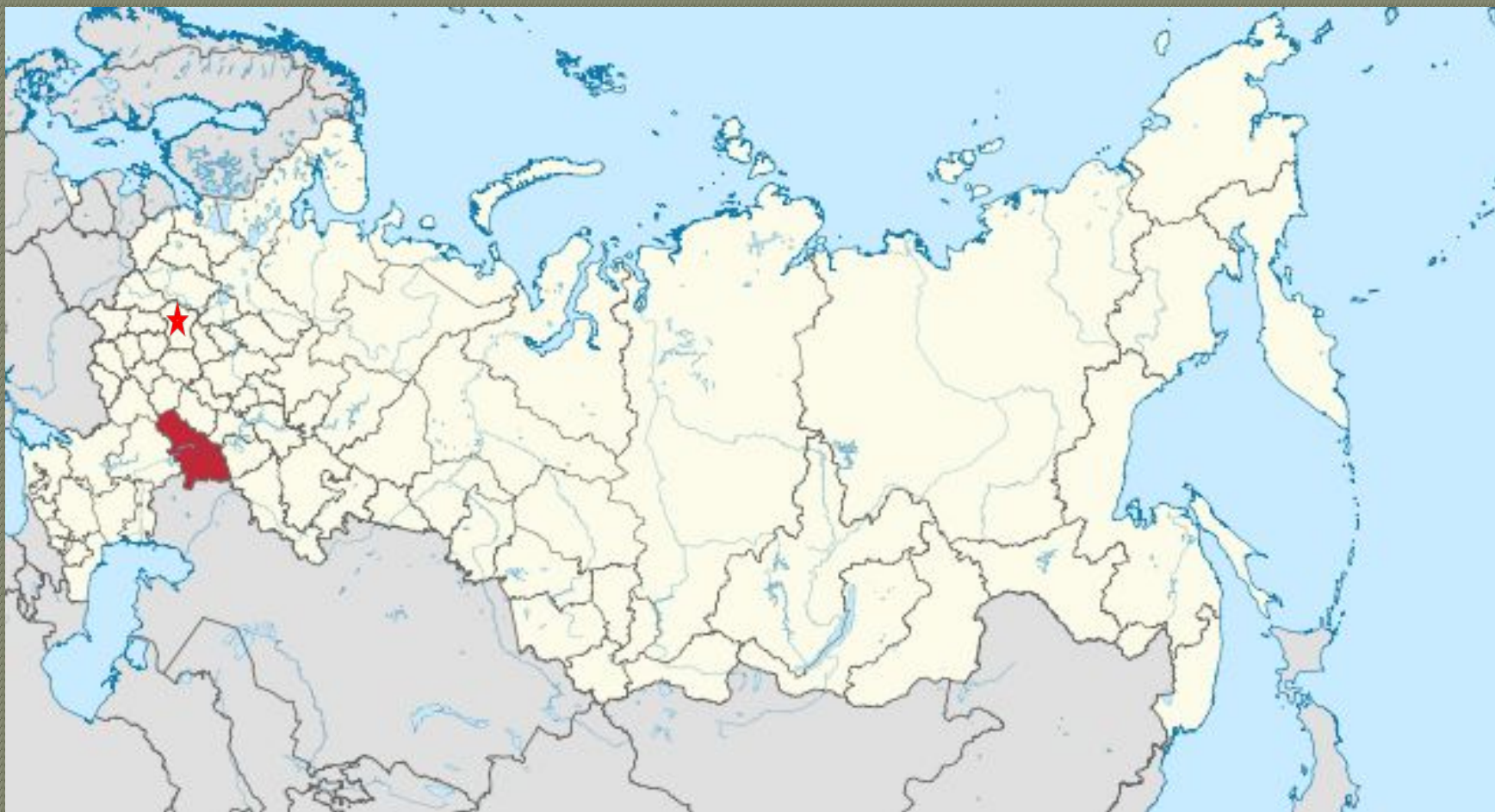
# Пензенская область



Граничит на севере с Рязанской областью и Республикой Мордовия, на востоке с Ульяновской областью, на юге с Саратовской областью, на западе с Тамбовской областью. Область не имеет выхода к Волге.



# Саратовская область





# Саратовская область



Река Волга делит область на две части: Левобережье и Правобережье.

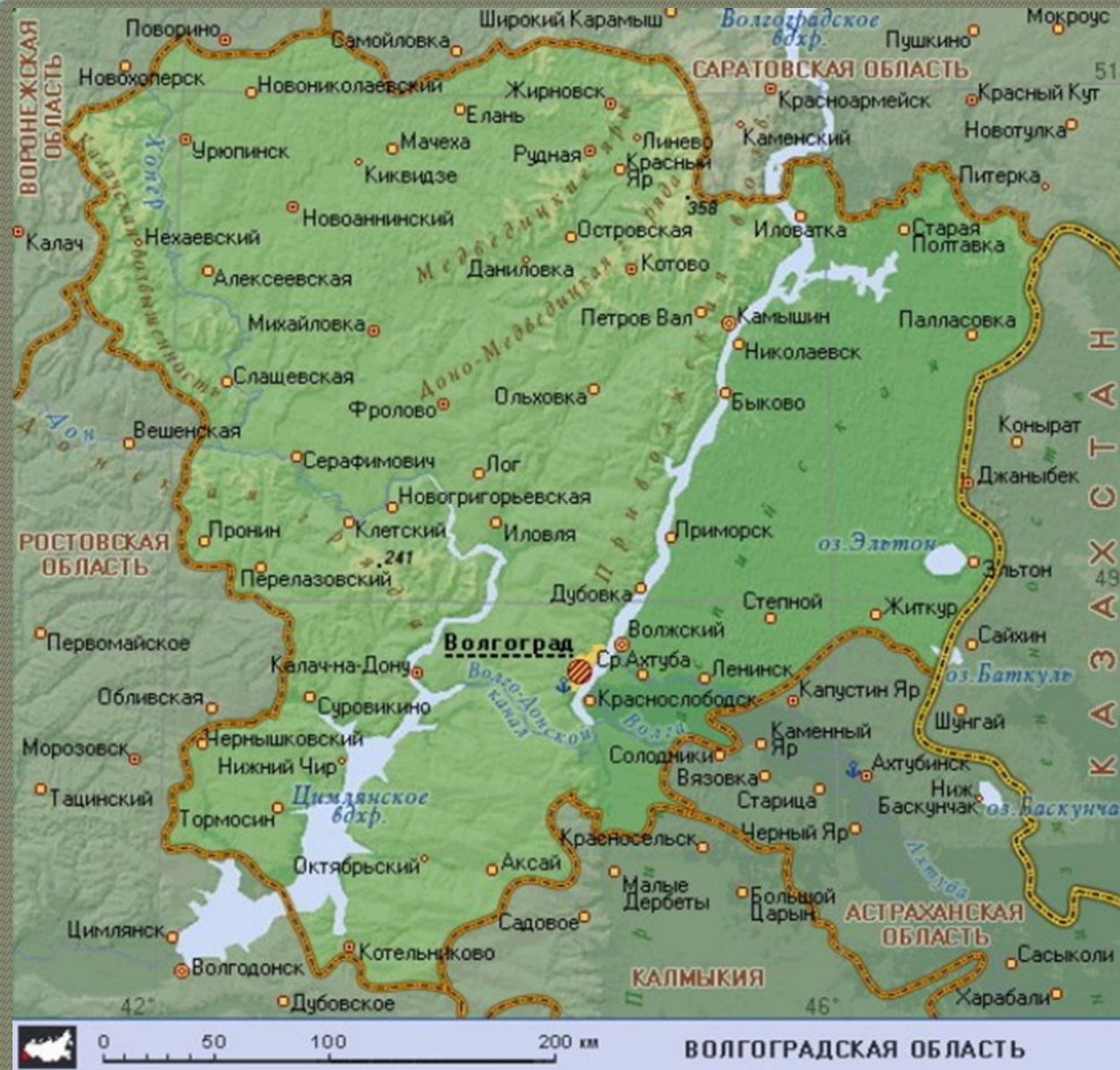
На юге граничит с Волгоградской областью, на западе — с Воронежской и Тамбовской областями, на севере — с Пензенской, Самарской, Ульяновской и Оренбургской областями, на востоке проходит государственная граница России с Казахстаном.

# Волгоградская область





# Волгоградская область



Граничит на севере, выше по течению Волги с Саратовской областью, на востоке – с Казахстаном, на юго-востоке, ниже по Волге, с Астраханской областью, на юге – с Республикой Калмыкия, на юго-западе и западе – с Ростовской областью, на северо-западе – с Воронежской областью.

# Волгоградская область

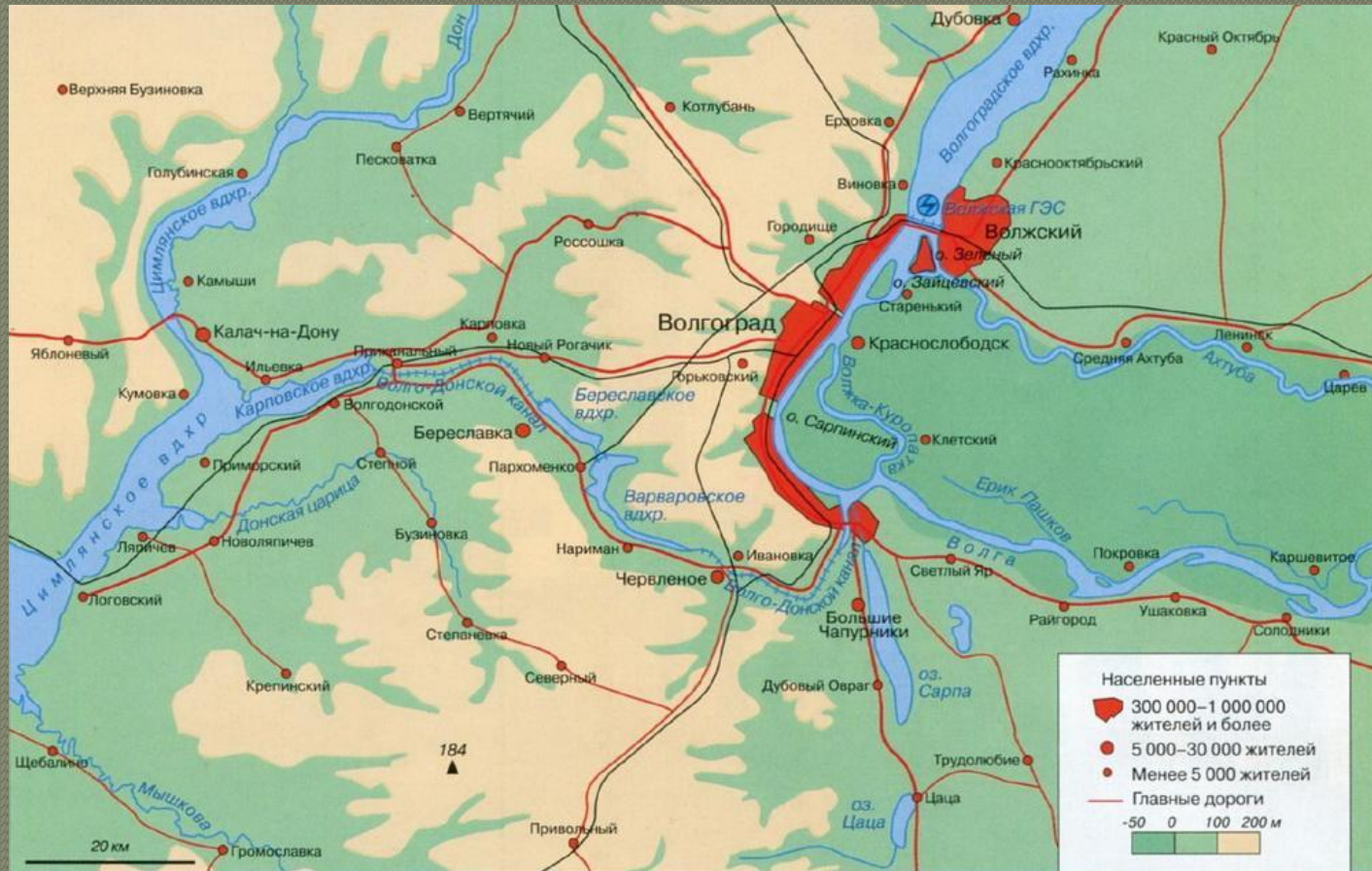
В Волгоградской области протяжённость Дона составляет 537 км





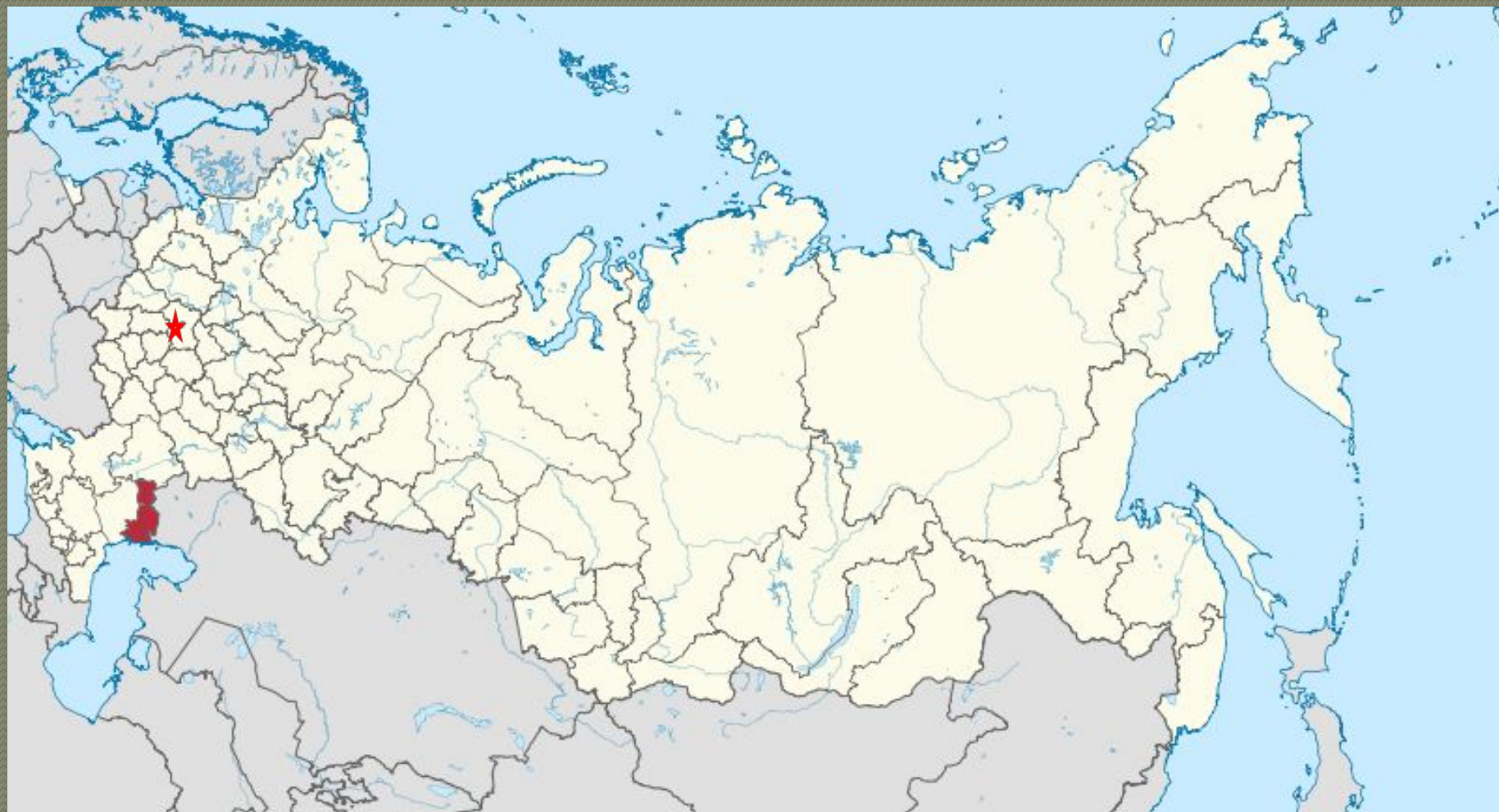
# Волгоградская область

Волго-Донской судоходный канал— канал, соединяющий Волгу и Дон в месте их максимального сближения друг с другом вблизи г. Волгограда.



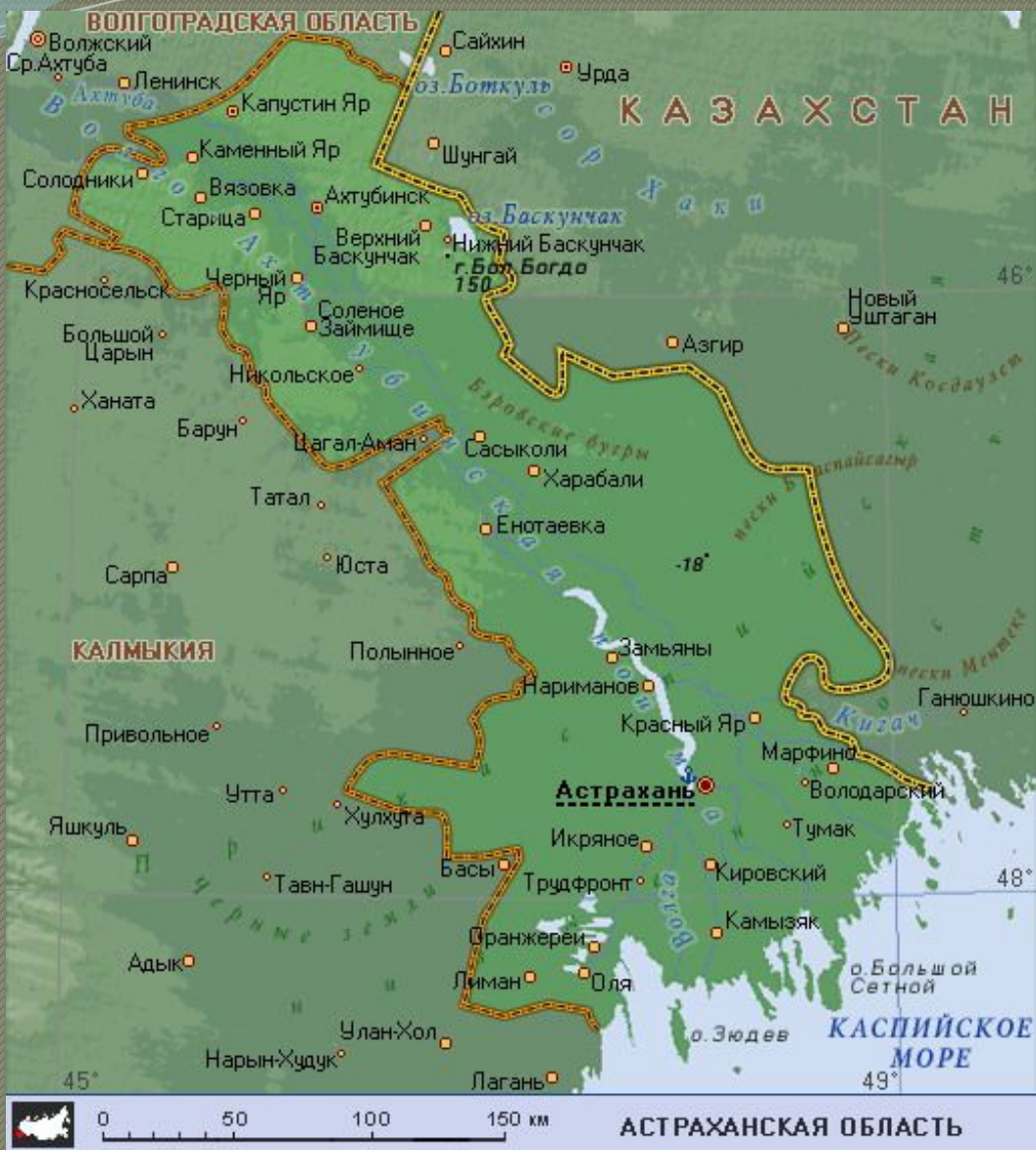
Общая протяжённость канала — 101 км. Из них 45 км проходит по водохранилищам. Глубина — не менее 3,5 м.

# Астраханская область





# Астраханская область



Граничит с Волгоградской областью— на севере, с Калмыкией — на западе, с Казахстаном— на востоке. Протяженность морской береговой линии- 298км.

Область расположена на юго-востоке Восточно-Европейской равнины в пределах в пределах Прикаспийской низменности, в умеренных широтах, в зоне пустынь и полупустынь .

# Республика Калмыкия





# Республика Калмыкия



Граничит на юге с Республикой Дагестан, на юго-западе — со Ставропольским краем, на западе — с Ростовской областью, на северо-западе — с Волгоградской областью, на востоке — с Астраханской.

Река Волга пересекает территорию Калмыкии (12 км). На востоке — Каспийское море (167-километровый участок побережья).

# Имеют выход к берегам Каспийского моря



1. Астраханская область.
2. Республика Калмыкия.





# Граничат с Республикой Казахстан

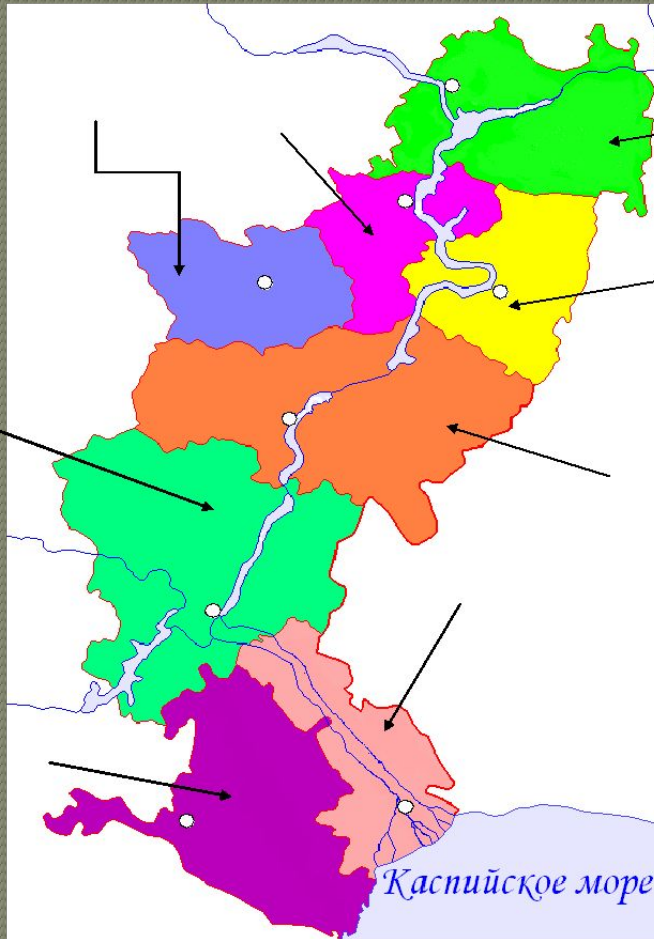


1. Самарская область.
2. Саратовская область.
3. Волгоградская область.
4. Астраханская область.

(фамилия и имя)

(дата)

### Назвать субъекты Поволжья и их столицы



Подготовиться к  
выполнению  
тестового задания  
«Назвать субъекты  
Поволжья и их  
столицы»

(номер)

(субъект Поволжья)

(его столица)

-----	-----	-----
-----	-----	-----
-----	-----	-----
-----	-----	-----
-----	-----	-----