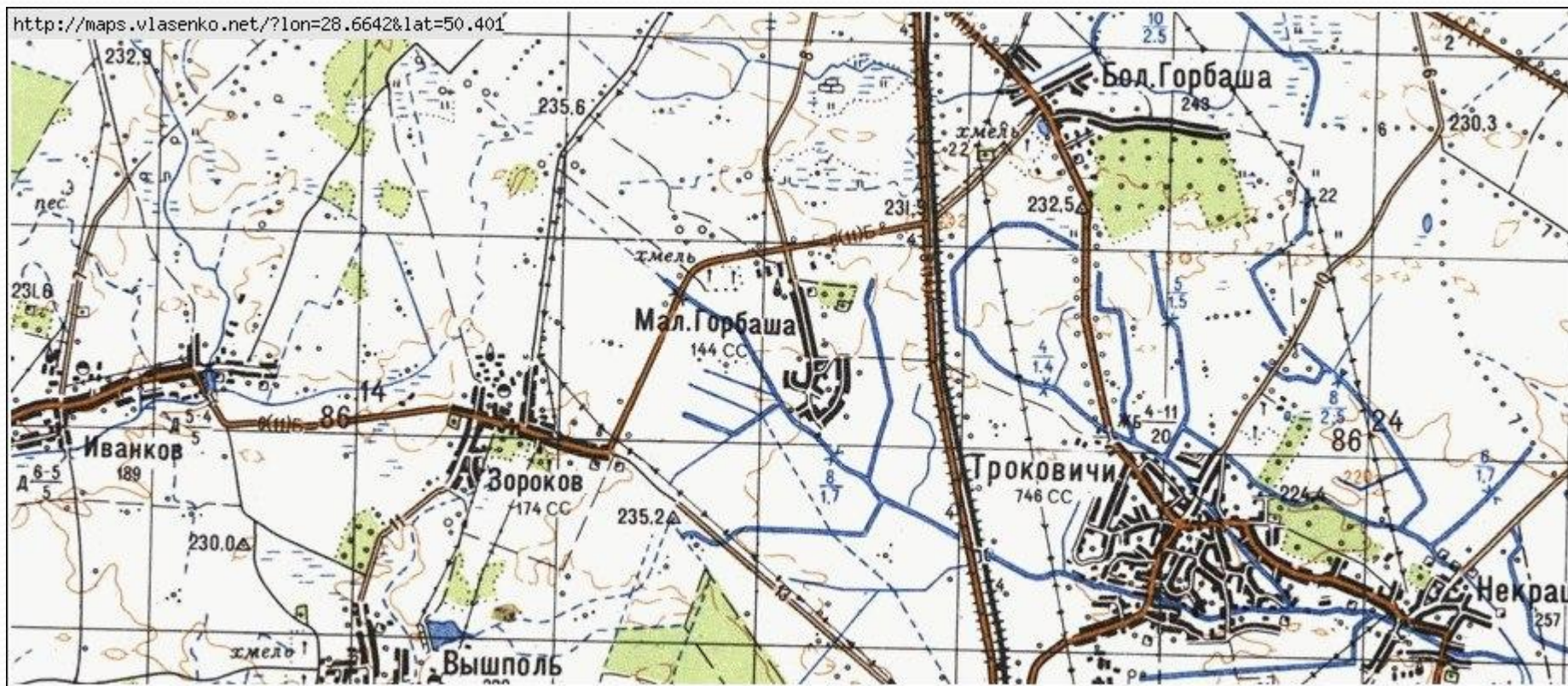


Мій населений пункт

Підготувала ліцеїстка 9-Х класу
Романчук Альона

с. Троковичі Черняхівський район



Основні дані

Засноване 1658

Населення 1955

Площа 5,087 км²

Густота населення 358,56 осіб/км²

Інформація про село

Троковичі - село, центр Троковицької сільської ради Черняхівського району Житомирської області, до складу якого входить також населений пункт Некраші.

Село розташоване за чотирнадцять кілометрів на північ від міста Житомира у верхів'ї річечки Свинолужки, вздовж дороги Житомир - Мозир. Населення с. Троковичі - одна тисяча шістсот п'ятдесят чоловік.

Герба та прапора село не має. Площа населеного пункту складає 508,7 га. Дата заснування села невідома. Місцеві жителі розповідають легенду нібито назва походить від колишнього древлянського поселення Троков, яке колись знаходилося на цьому місці і було зруйноване татарами. На користь цієї версії говорять речі знайдені під час земляних робіт на так званій Могилі. За переказами старих жителів Могила була такою високою, що піднятися на її вершину коштувало великих зусиль. Зараз курган майже зрівняний із землею. На території села під час розкопок були знайдені частини старовинного воза, кам'яні молотки та інші речі.

О.А. Рубан розповідає, що лишилось не двоє (дівчина та парубок), а три сім'ї: Горкуші, Сичі і Рубани. І оті три сім'ї дружили між собою, і їхні діти дружили, і розплодились, і заклали село.


Версія правдоподібна, бо всі корінні жителі справді носять прізвища Горкуша, Рубан та Сич.

Родини жили окремо, хутірцями. З роками хутори розширювались, і виходило так, що в одній частині жили самі лише Рубани, а в іншій - Сичі. Тому й тепер через село пролягають дві гілки, дві основні вулиці. Одна ще з тих часів зветься Синівською Василь Рубан.

1584 року в люстрації (переписі населення) вперше письмово згадується село Троковичі. Таким чином, 1584 р. - точка відліку його офіційного існування.

Братська могила радянських
воїнів. Поховано 44 чол.





Майстерний
старовинний
різьблений іконостас
Троїцької церкви в с.
Троковичі



Пам'ятник воїнам-односельчанам. с. Троковичі




Троковицький природничо-екологічний ліцей Черняхівського району Житомирської області



Свято-Троїцька церква



Н\К Буфет



Night Club

www.vk.com/club73939529

с.Троховичи, ул.Житомирская 16.

A promotional poster for the nightclub. At the top, the word 'БУФЕТ' is written in large, glowing yellow letters. Below it, a group of seven people (three women and four men) are shown in a nightclub setting. The text 'Яркое Место Для Стильных Людей' is written in large, bold, white letters with a black outline. Below this, the VK link 'vk.com/club73939529' is displayed. At the bottom, the text 'БРОНИРОВАНИЕ СТОЛОВ' and the phone number '+380930940867' are written in large, bold, white letters.

**Яркое Место
Для Стильных Людей**

vk.com/club73939529

БРОНИРОВАНИЕ СТОЛОВ

+380930940867

Пейзажі







