


# Заселение и хозяйственное освоение края в конце XVIII – середине XIX вв.

В конце XVIII века Прикубанье заселялось двумя основными группами российских переселенцев: черноморскими и донскими казаками.

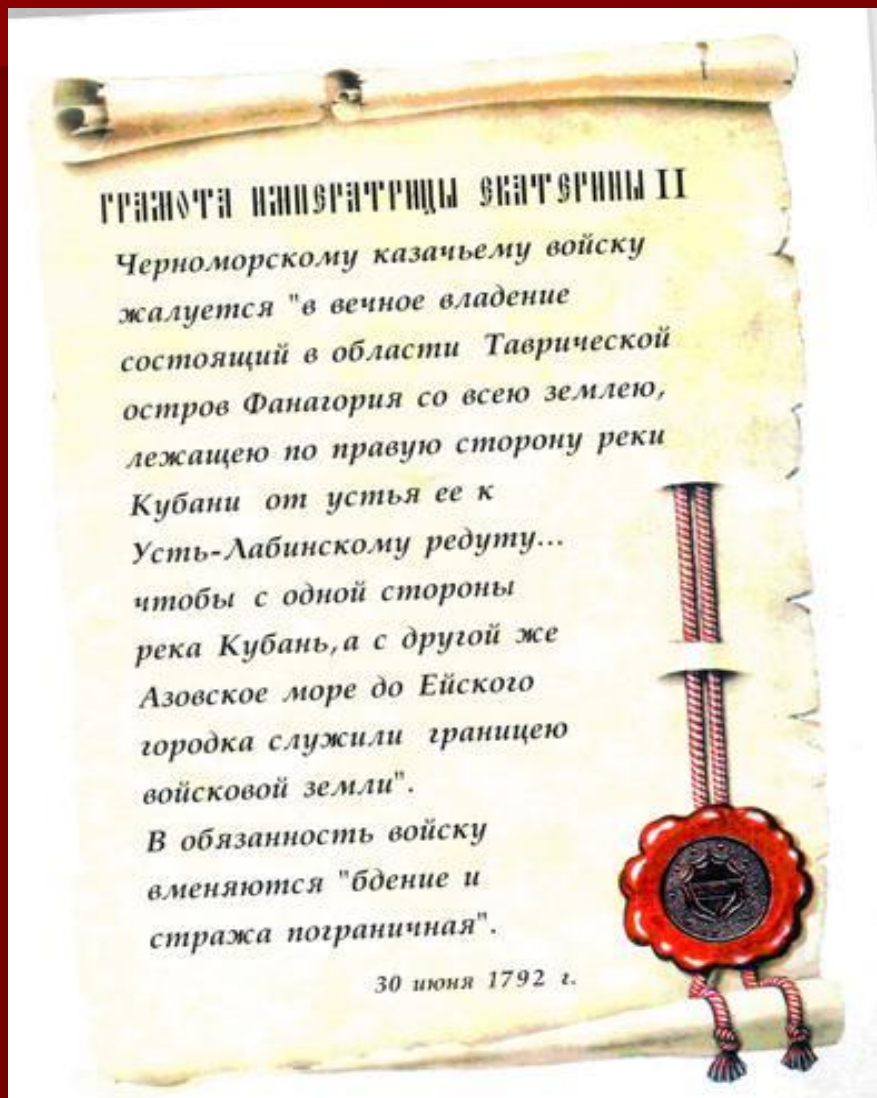


В начале 1792 г. в Петербург была направлена казачья делегация во главе с войсковым судьей А. Головатым




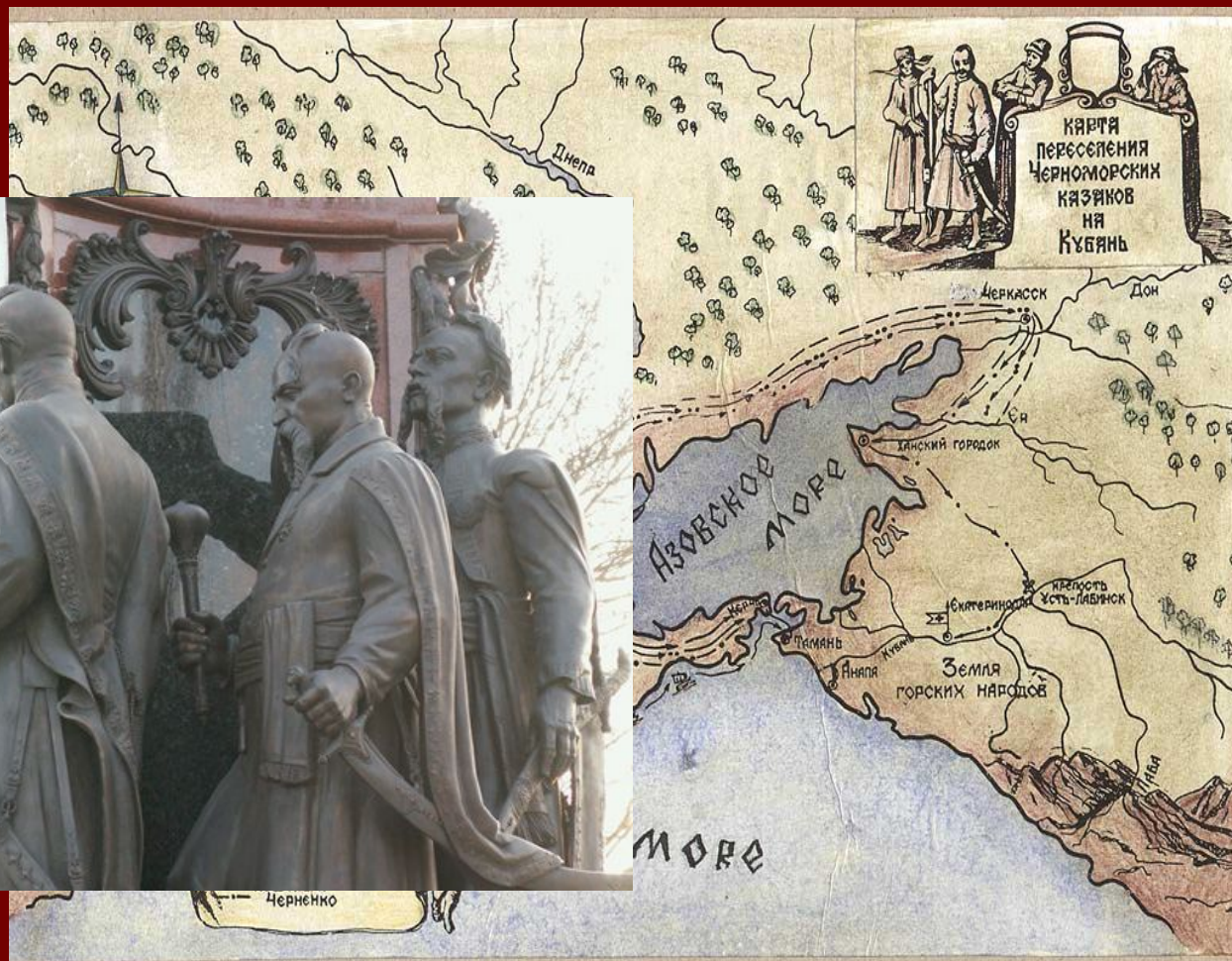


30 июня 1792 г. Особой грамотой Екатерина 2 пожаловала Черноморскому казачьему войску земли на правом берегу Кубани от Тамани до устья Лабы.





# 25 августа 1792 года черноморцы (около 4 тыс. чел.) во главе с полковником Саввой Белым прибыли на Тамань





# 5 октября 1911 г. На месте высадки казаков был открыт памятник в честь этого знаменательного события





- В начале сентября 1792 г. из Слободзеи выступил на Кубань кошевой атаман З. Чепега, где вскоре был основан г.



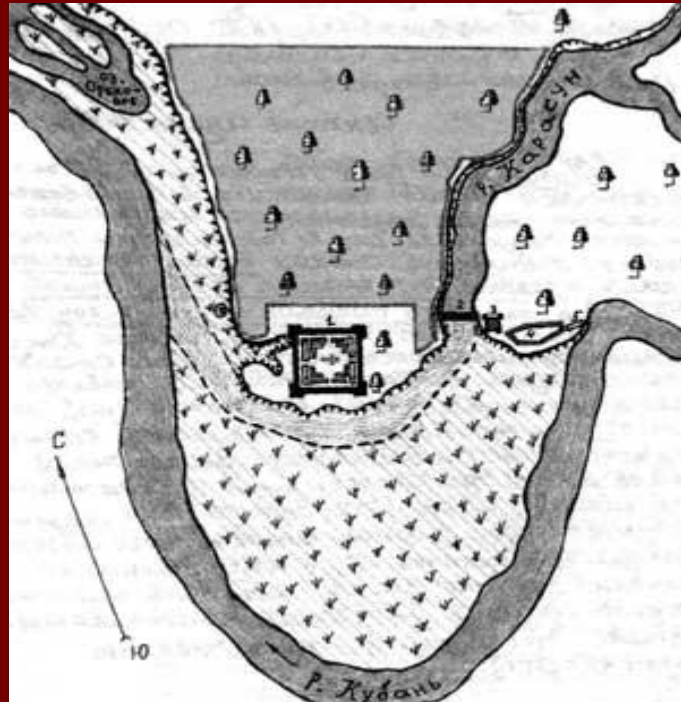


**В 1793 г.** Черноморцы на правом берегу Кубани в Карасунском Куте (район городского парка им. Горького) черноморцы в 1793 г. Основали войсковой город **Екатеринодар**



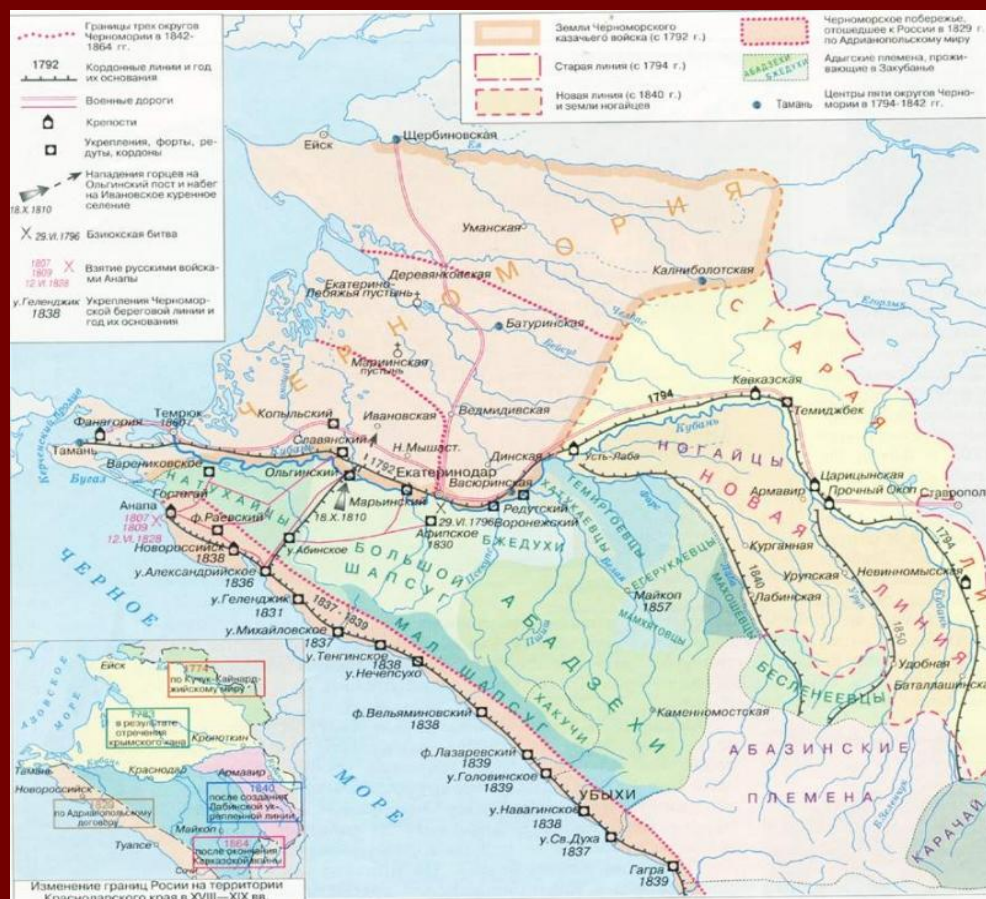
**Карасунский кут** - полуостров, поросший дубовым лесом, - кошевой атаман считал как нельзя более подходящим для того, чтобы построить здесь «главный войсковой град. С трех сторон будущий город надежно защищали воды Кубани и Карасуна, четвертую – северную – оградил впоследствии земляным валом.

План Карасунского Кута в конце XVIII в.





# 1792-1794 гг. заселение Старой линии (кордонная линия вдоль правого берега Кубани от устья р. Лабы до Карачая) донскими казаками. Эту линию охраняли казачьи полки с Дона. Военные укрепления Усть-Лабинское, Кавказское, Темишбекское и другие были преобразованы в станицы



В 1796 г. Из казаков вновь поселенных станиц  
был образован Кубанский конный линейный  
казачий полк, а казаки стали называться  
**линейцами**, позже в 1832 г. Они вошли в состав  
**Кавказского линейного казачьего войска.**





8 февраля 1860 г. Была образована Кубанская область, включившая в себя Черноморию, Северо-Восточную часть Прикубанья и Закубанье.

Екатеринодар – центр области.



В 1869 г. Кубанская область была разделена на 5 уездов: Ейский, Баталпашинский, Екатеринодарский, Майкопский, Темрюкский. Во главе области назначался начальник, одновременно являвшийся наказным атаманом Кубанского казачьего войска. Он подчинялся наместнику царя на Кавказе. В 1876 г. В области было учреждено еще два уезда – Закубанский и Кавказский. В 1888 г. Вместо Закубанского уезда появился Лабинский, а уезды переименовались в отделы.







19 ноября 1860 г. Было образовано Кубанское казачье войско, которое включило в свой состав полностью Черноморское казачье войско и часть Кавказского линейного войска. Указом Александра 2 от 19 ноября 1860 г. Предписывалось:

***«Черноморскому казачьему войску именоваться Кубанским казачьим войском. В состав Кубанского казачьего войска обратить первые шесть бригад Кавказского линейного войска в полном составе с землею. Которою они досели пользовались. Со всеми войсковыми и общественными заведениями и зданиями. В районе этих бригад***

На побережье был образован  
Черноморский округ,  
переданный в подчинение  
начальнику Кубанской области.  
В мае 1896 г. Эта территория  
была преобразована в  
**Черноморскую губернию**,  
центр которой находился в  
Новороссийске.





- ❖ Основной отраслью производства у казаков являлось скотоводство.
- ❖ Земледелие развивалось на экстенсивной основе, т.е. за счет расширения площади посевов.
  - ❖ Землепользование было вольнозахватным, т.е. каждый занимал земли столько, сколько смог обработать.
- ❖ В первой половине 19 в. зарождалась промышленность, мелкая, кустарная.
- ❖ В 50-х гг. 19 вв. было около 200 предприятий, занятых в основном переработкой сельскохозяйственной продукции (маслобойные кожевенные, салотопенные и др.).
- ❖ Екатеринодар имел до 27 небольших предприятий, крупнейшим из которых была войсковая суконная фабрика.
- ❖ Развитие торговли. Ярмарки, меновые дворы, торговля с горцами.