

Климат Евразии



Выберите факторы, которые влияют на климат

- Географическая широта
- Тип растительности
- Характер подстилающей поверхности
- Природные зоны
- Влияние общей циркуляции атмосферы
- Высота над уровнем моря
- Соотношение суши и моря

Евразия единственный материк Земли, который находится _____. Климат его очень разнообразен, что объясняется _____, строением поверхности, действием воздушных масс.

Основная часть Евразии лежит _____. На климат восточной части большое влияние оказывают _____.

В южной части Азии в сторону экватора дуют _____. Различия в климате в значительной степени зависят и от особенностей рельефа материка.

Высокие горы Евразии (Альпы, Кавказ, Гималаи) тянутся _____ и не позволяют проникать на юг холодным северным ветрам, а тёплым ветрам Индийского океана – на север. Распределение осадков очень _____.

- Огромными размерами материка
- В умеренном климатическом поясе
- Во всех климатических поясах
- Пассаты
- Муссоны
- Неравномерно
- С запада на восток

Особенности климата Евразии

Евразия

Северный полярный круг

Северный тропик

Условные знаки

Экватор

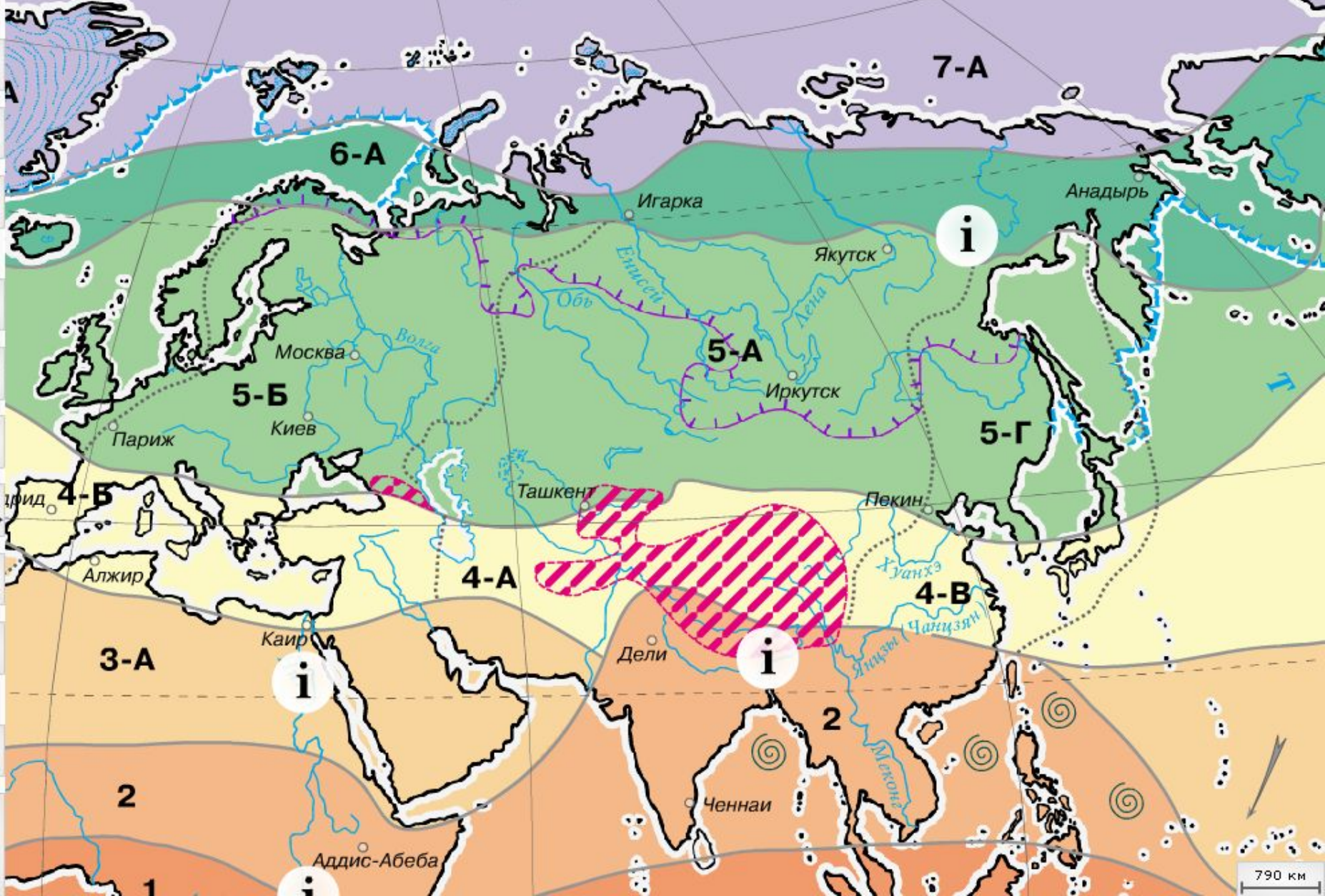


Масштаб 1 : 67 000 000
(в 1 см 670 км)

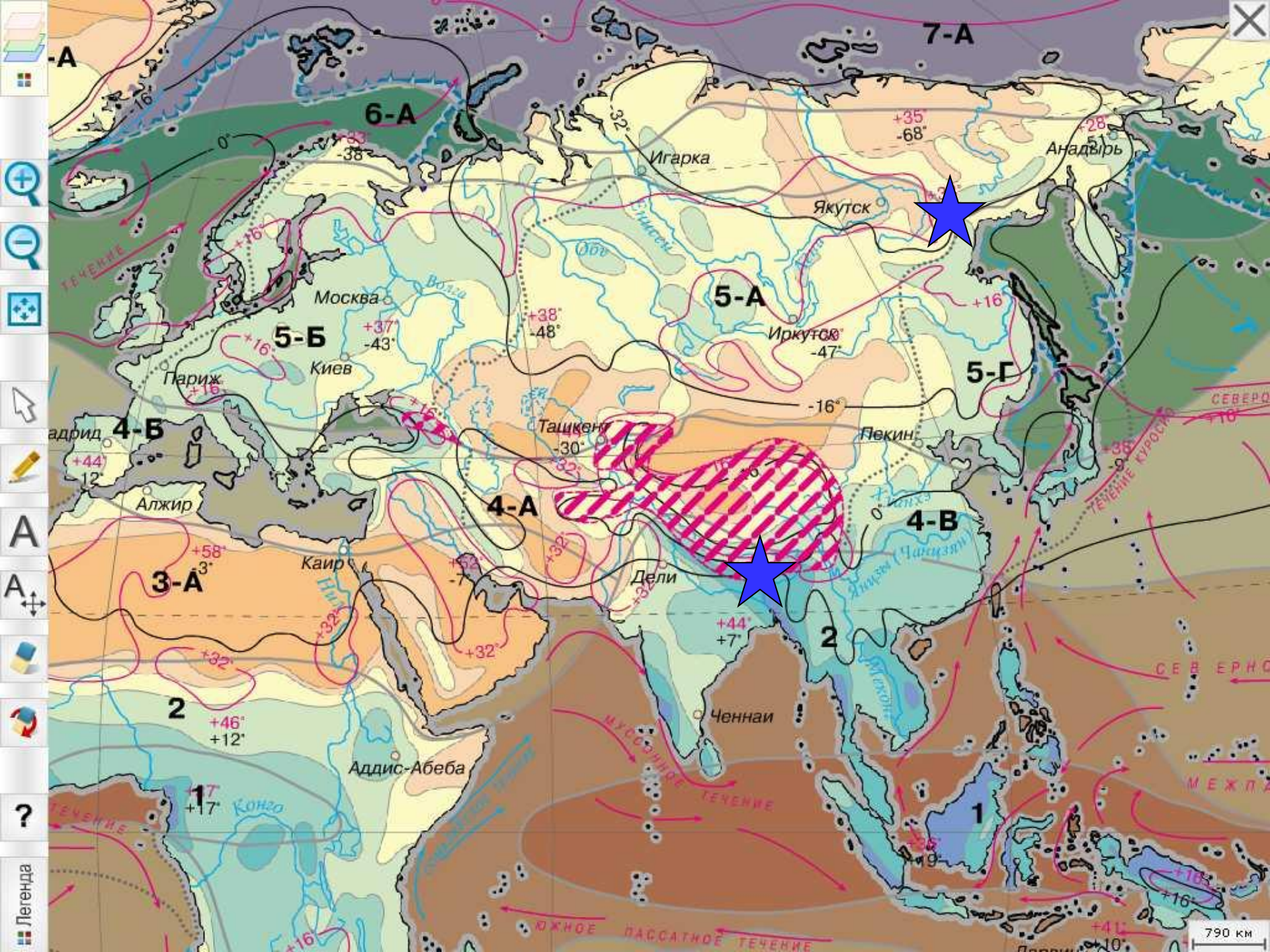


60° 0° 60° 120° к востоку от Гринвича 180° к западу от Гринвича 120°

Е В Е Р Н Ы Й Л Е Д О В И Т Ы Й О К Е А Н



790 км



Проверь себя

№	Вопрос	а	б	в	Ответ
1	Следствием большой протяженности Евразии с запада на восток является?	преобладание равнин	большое количество климатических поясов	наличие климатических областей	
2	Наименьшую площадь в Евразии занимает...	экваториальный пояс	умеренный пояс	арктический пояс	
3	Наибольшее количество осадков выпадает в предгорьях...	Альп	Гималаев	Кавказа	
4	Наибольшее влияние на формирование климата материка оказывает...	географическое положение материка	наличие океанических течений	подстилающая поверхность	

Проверь себя

№	Вопрос	а	б	в	Ответ
1	Следствием большой протяженности Евразии с запада на восток является?	преобладание равнин	большое количество климатических поясов	наличие климатических областей	В
2	Наименьшую площадь в Евразии занимает...	экваториальный пояс	умеренный пояс	арктический пояс	А
3	Наибольшее количество осадков выпадает в предгорьях...	Альп	Гималаев	Кавказа	Б
4	Наибольшее влияние на формирование климата материка оказывает...	географическое положение материка	наличие океанических течений	подстилающая поверхность	А

Вроде, все в равновесии в природе...

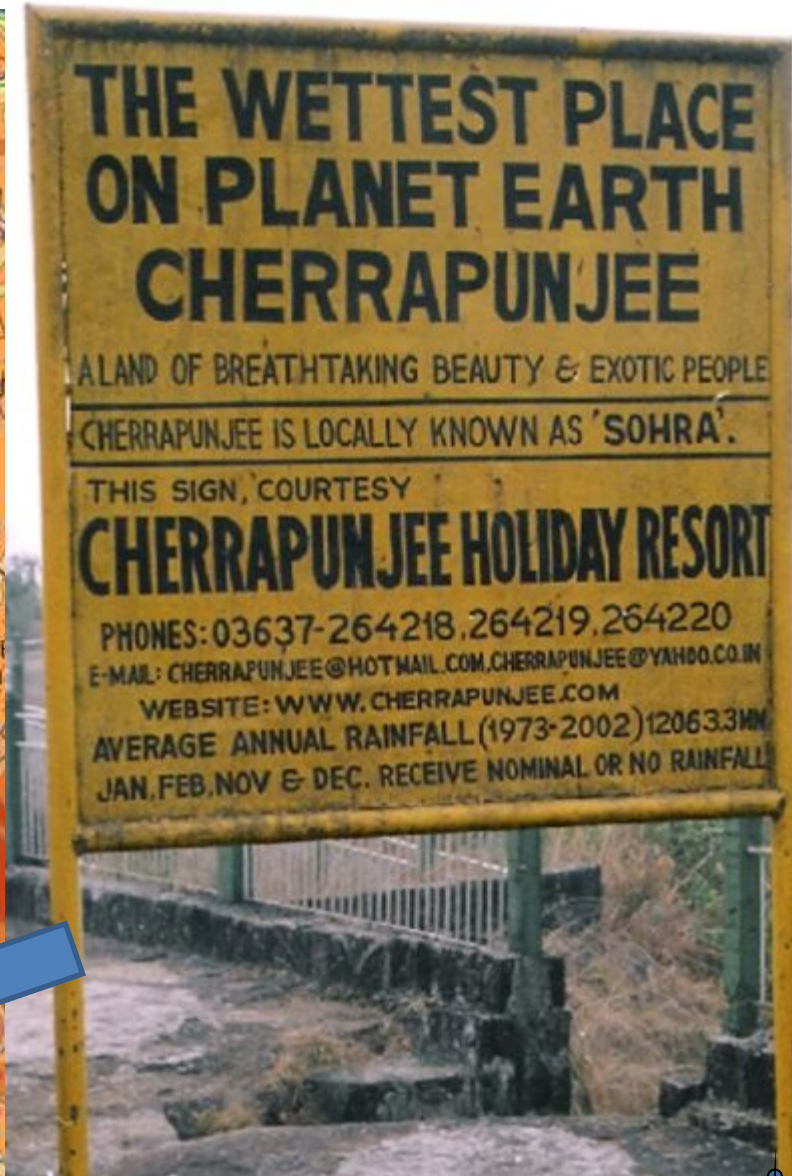
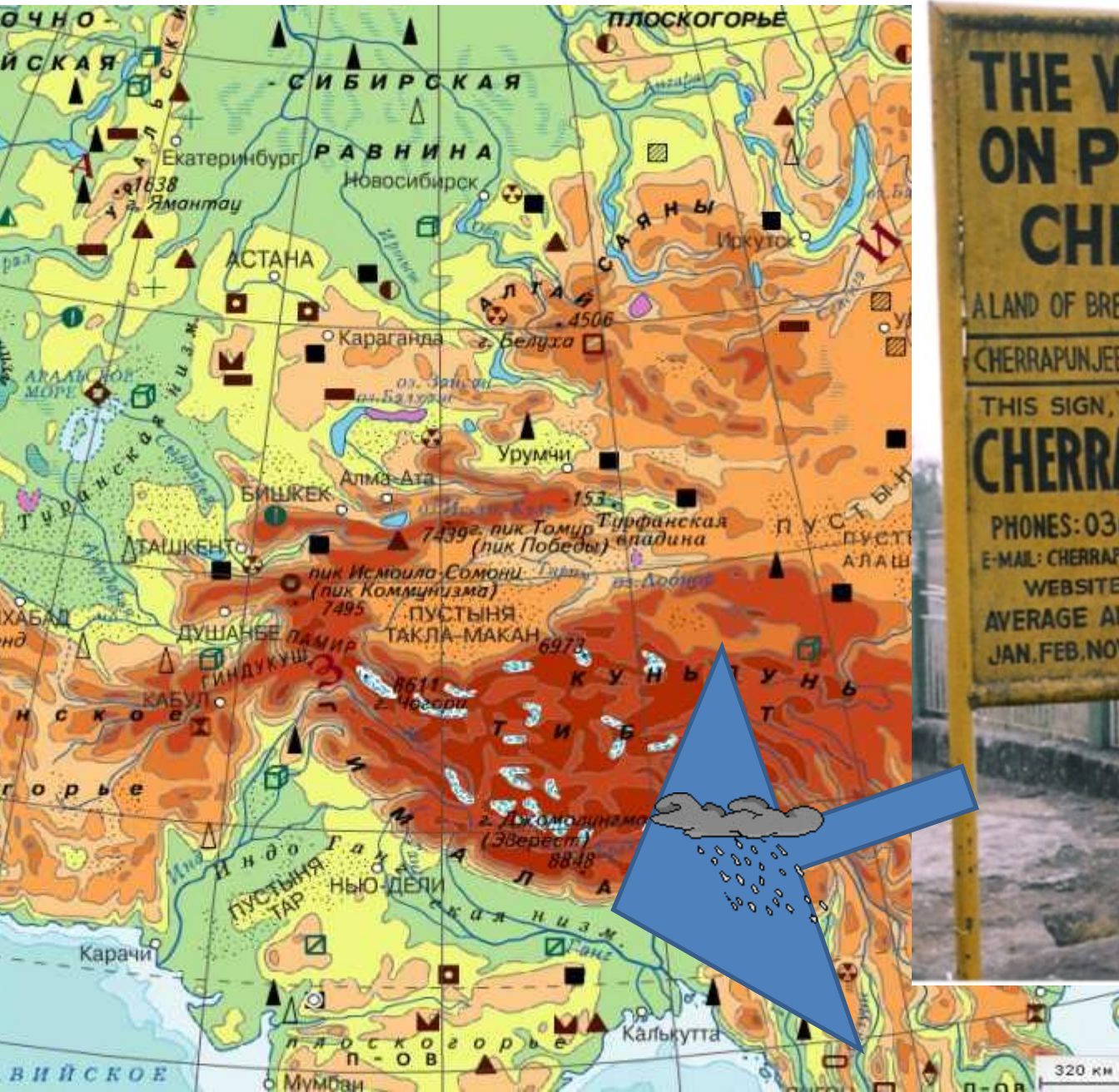




В умеренных широтах самая низкая температура зарегистрирована в поселке Оймякон — $-71,2^{\circ}\text{C}$.

Назад

Чарапунджи. Самое влажное место на Земле



Назад

Задание 1: Заполнить таблицу:

Город Евразии	Тип климата (см. карту «Климатические пояса и области мира»)	Средняя t°		Среднегодовое количество осадков
		Январь	июль	
Г. Мадрид				
Г. Москва				
Г. Иркутск				
Г. Владивосток				
Г. Нью-Дели				
Г. Тегеран				