



# Ивановская область

Ивановская область – административно-территориальная единица в европейской части России, субъект Российской Федерации, входит в состав Центрального федерального округа



Флаг



Герб

# Задание 10.1

- Регион-Ивановская область
- Областной центр-город Иваново.

# Крупные города:

- Кинешма, Шуя, Вичуга, Родники, Тейково.



## ЦЕНТР ЕВРОПЕЙСКОЙ РОССИИ



Областной центр – город  
Иваново,

Расстояние от Иванова  
до Москвы – **275 км**

Площадь – **21 437 км<sup>2</sup>**

Население – **1 079,6 тыс.  
человек**

Плотность населения:  
**50,4 чел/км<sup>2</sup>**

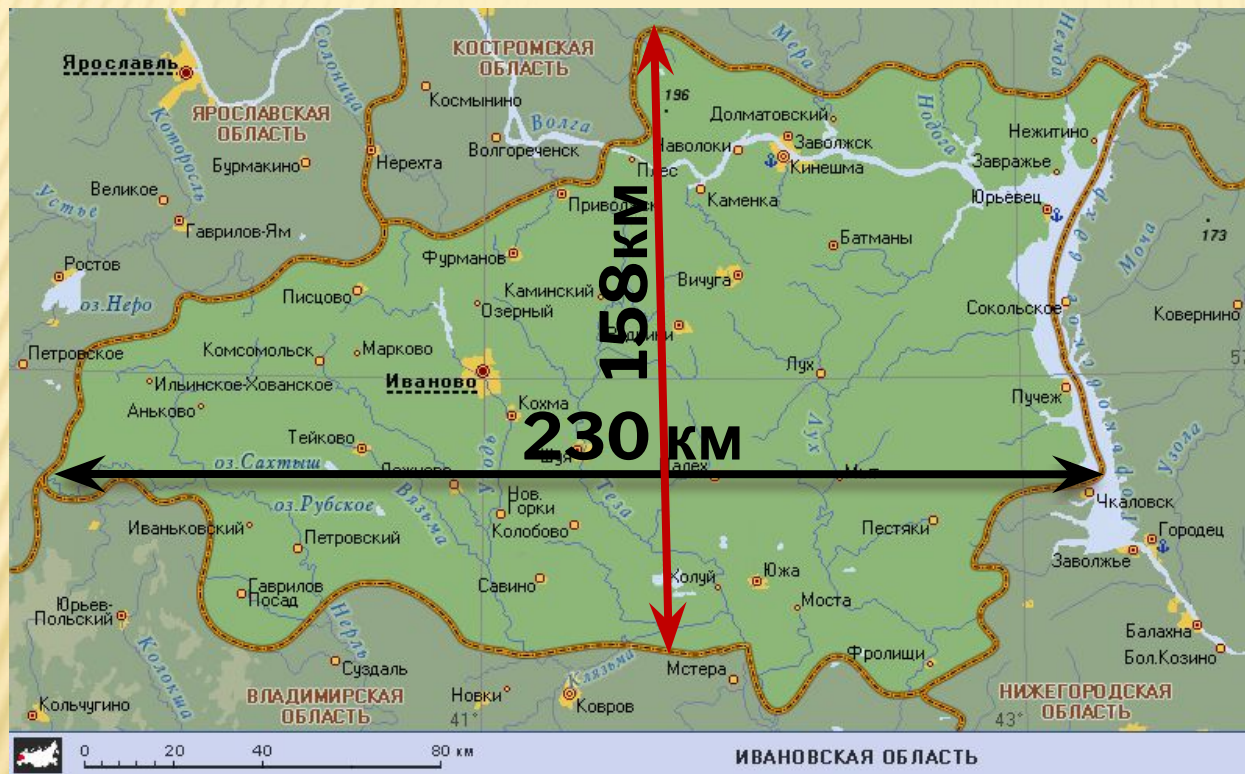
Удельный вес  
городского  
населения: **80,8%**







# Границы области



**Протяженность:  
с севера на юг – 158  
км**

**с запада на восток –  
230 км**

**ЮЖНАЯ ГРАНИЦА ПРОХОДИТ В ПРЕДЕЛАХ  $56^{\circ}30'$  С.Ш.; СЕВЕРНАЯ –  $57^{\circ}45'$  С.Ш.;**  
**С ЗАПАДА НА ВОСТОК ОБЛАСТЬ ПРОТЯНУЛАСЬ ОТ  $39^{\circ}30'$  ДО  $43^{\circ}15'$  В.Д.**

# Рельеф

Ивановская область расположена в центре Восточно-Европейской равнины. Поверхность представляет собой полого-волнистую, местами плоскую низменную равнину, абсолютная высота которой только на крайнем юго-востоке области, где к её границе подходят склоны Московской возвышенности, достигает 212 м над уровнем моря. Самая низкая точка области — 75 м над уровнем моря — находится на берегу реки Клязьмы. На севере области с запада на восток протянулась цепь конечных морен московского оледенения — Ростово-Плесская гряда, самая высокая точка которой достигает высоты 195 м. В заволжской части она переходит в Галичско-Чухломскую гряду с максимальной отметкой 196 м.





# Полезные ископаемые

## Полезные ископаемые.

Имеются запасы **формовочных глин, торфа,** сапропеля, пресных подземных вод. Также есть минеральные, лечебно-столовые и лечебные подземные воды. Имеются запасы **строительных материалов: глины, керамзитовое сырьё,**

**строительные и силикатные пески** и песчано-гравийный материал.

Выявлено 2 месторождения стекольных песков федерального значения. В Юрьевецком районе изучено месторождение фосфоритов федерального значения на площади 1229 га с запасами — 4525 тыс. тонн.

# Климат

Климат области умеренно континентальный. Для него характерно сравнительно теплое лето и умеренно морозная зима с устойчивым снежным покровом. Наиболее холодным месяцем года традиционно является январь со среднемесячной температурой  $-11,5^{\circ}\text{C}$ ,  $-12^{\circ}\text{C}$ , а самым теплым месяцем лета — июль со среднемесячной температурой  $+17,5^{\circ}\text{C}$ ,  $+18^{\circ}\text{C}$ . Осадков выпадает порядка 550—600 мм в год. Преобладающим направлением ветра является юго-западное. Ледостав на реках начинается в последних числах ноября, на Горьковском водохранилище в середине декабря. Максимальная за зиму высота снежного покрова приходится на первую декаду февраля и составляет около 30-50 см. Почва промерзает на глубину от 25 до 45 см.



# Реки и озёра

На территории области насчитывается около 1700 рек и ручьёв и более 150 озёр. Самой крупной рекой является **Волга**, с расположенным на ней Горьковским водохранилищем. Площади земель под поверхностными водными объектами, включая болота, составили 115,7 тыс. га (5,4 %). Основная часть озёр находится в центре и на юге области. Кроме Горьковского на территории области несколько водохранилищ, среди них Увовдское (дополняемое каналом Волга — Уводь) и Моркушское.





# Горьковское водохранилище



# Волга





# Клязьма





# Лух





Озёра: Рубское, Святое

## **Природные зоны:**

Область расположена на стыке двух зон: европейской тайги и

**смешанных лесов.** Всего леса занимают 48 % территории области, а луга около 10 %. К лесистым районам относятся Заволжский, Южский и Тейковский районы. Доля хвойных лесов составляет 46 % от общей площади лесов.







Животный мир.

**Из природоохранных объектов выделяется федеральный Клязьминский заказник** на территории Савинского и Южского районов, площадью 21 000 га, охраняющий в целом природный комплекс, обитающих в нём видов животных и в частности **ВЫХУХОЛИ.**