

ФРАНЦІЯ





- ПРАПОР ФРАНЦІЇ

Візитна картка Франції

- Площа: 551,6,4 тис. км. кв.
- Населення: 60,9 млн. чоловік
- Столиця: Париж
- Державний лад: президентська республіка, унітарна держава
- Склад регіону:
- 95 департаментів + особлива територіальна одиниця Корсика
- 4 «заморських департаменти» (Гваделупа, Мартініка, Гвіана, Реюньйон)
- 4 «заморських території» (Нова Каледонія, Французька Полінезія, Уолліс і Футуна, Французькі південно-антарктичні території)
- 2 спеціальні територіальні одиниці (острови Сен-П'єр і Мікелон, острови Майота)
- Грошова одиниця: євро
- Тип країни : економічно високорозвинена країна «Великої сімки».
- * 2 – за рівнем розвитку в Зх. Європі , 4 – у світі (після США , Японії та ФРН) . Ядерна держава.

Економіко – географічне положення:



- а) частина світу = Європа б) регіон = західна Європа

Економіко – географічне

ПОЛОЖЕННЯ

- 1)ТГП:а) 2/3 її кордонів — морські. Морські порти Марсель і Гавр належать до найбільших у світі.
- * омивається Атлантичним океаном, Біскайською затокою, протокою Ла-Манш і Середземним морем.
- б) розташована на перетині найважливіших транзитних шляхів . 1 /4 кордону по важкодоступним Піренеям і Альпам
- 2) СГП= межує з високорозвиненими державами, партнерами по ЄС, блоку НАТО(крім Швейцарії).
- близькість до мінерально-сировинних баз Європи (залізорудних басейнів Швеції, лісових масивів Скандинавських країн), Північної Африки (нафтогазових родовищ Алжиру та Лівії), Південно-Західної Азії (нафта Перської затоки).
- 3) ПГП= сусідні країни входять до НАТО, крім Швейцарії.

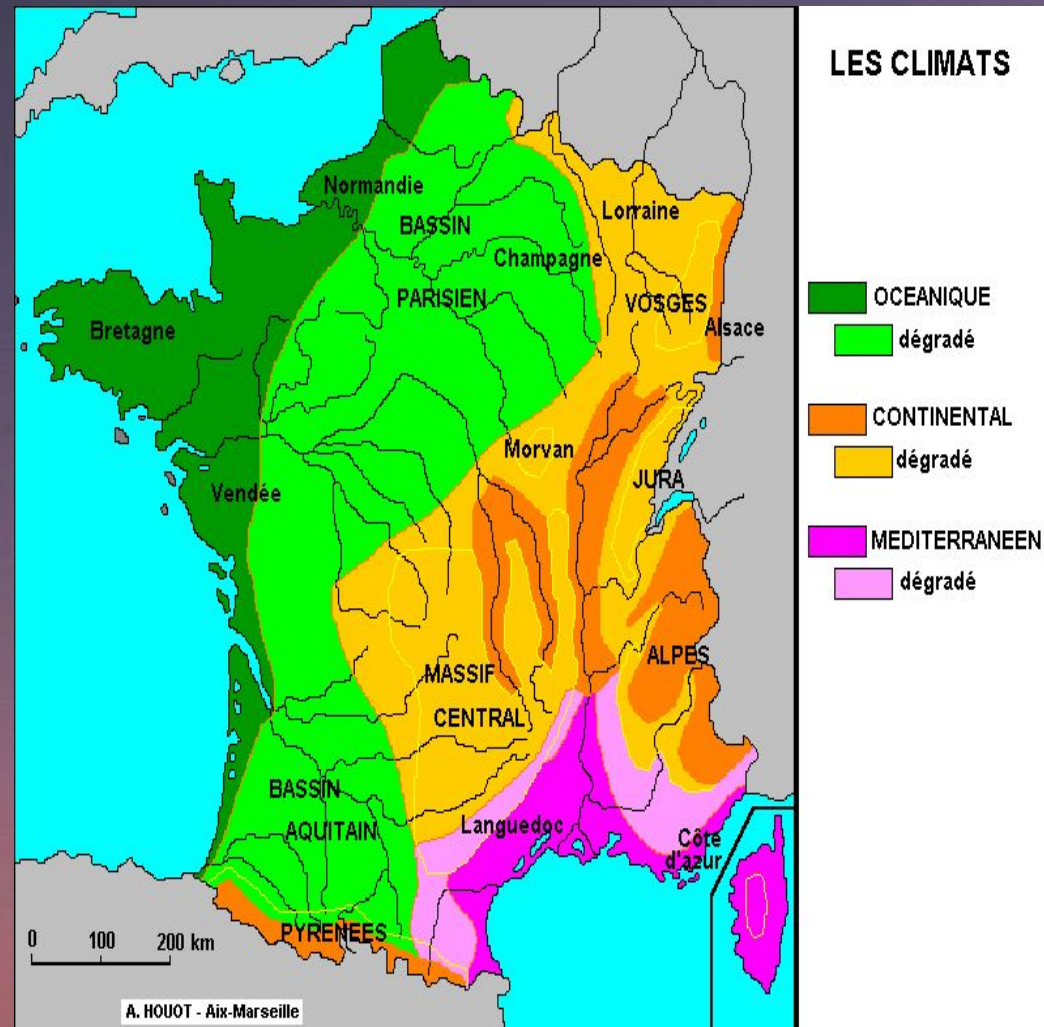
Природні умови:

ГІРСЬКІ МАСИВИ



- а) рівнини = більша частина території – (50 %): Північнофранцузька та Аквітанська.
- б) гори = давні зруйновані вулканічні — Центральний масив, Vogези та Ардени . (згладжені масиви герцинської складчастості) та молоді гори Альпи , Піренеї та Юра . Найвища вершина Європи і країни – г. Монблан (4807 м).

- клімат = на півночі = морський з надмірним зволоженням 600 – 1000 мм , $K > 1$, $T_c + 3 T_l + 17$
- на півдні — субтропічний з вологою і теплою зимою $T + 8$ та сухим спекотним літом $T + 24$ опади 500 мм $K < 1$. Такі відмінності клімату сприяють широкій спеціалізації сільського господарства.

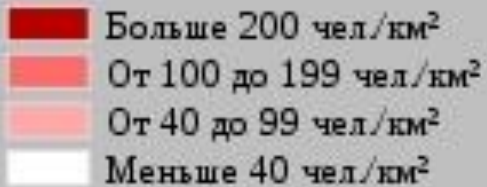
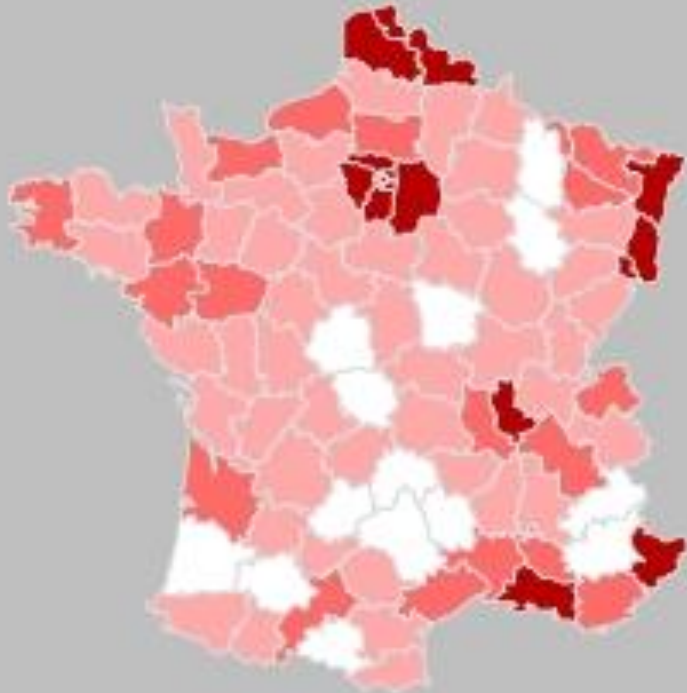


- ресурси = порівняно багаті природні ресурси .
- 1) мінеральні ресурси: забезпечена краще за інші країни Західної Європи.
- а) паливні: кам'яне вугілля = Лотарингія.
- б) рудні = залізні руди середньої якості (Лотарингія) алюмінієвих(Прованс, Лангедок) уранових (Центральний масив)
- в) нерудні = калійна та кухонна солі на сході
- 2) водні = добре забезпечена. Найбільшими річками є Рона, Луара, Сена, Гаронна, Рейн.
- Значний гідроенергопотенціал = Рона та її альпійські притоки. Морські припливи північно-західного узбережжя Франції використовуються в електроенергетиці.
- 3) земельні = родючі бурі лісові ґрунти сформувалися на вулканічних породах Центрального масиву.
- 4) лісові = обмежені, понад 25 % площі країни,
- 5) рекреаційні = відомі природно-рекреаційні ресурси Лазурного берега та Альп.



Населення :

Источник: INSEE (2005-200



одна з найбільш густозаселених та високоурбанізованих країн світу.

1) кількість населення країни : 61,9 млн. чол. (20-е місце у світі, 2-ге — в Європі).

2) І тип відтворення населення ПП — 3 чол./тис = «старіння нації»; додатне сальдо міграцій = тимчасові робітники із Португалії, Іспанії, країн північної Африки

3) середня густина населення = 111,3 чол./км². Особливо густо заселені околиці Парижа та Ліона.

4) національний = однонаціональна , 82 % — французи . на сході — ельзасці, на острові Корсика — корсиканці, на північному заході — бретонці, релігійний = християнство (католицизм).

5) субурбанізація. Рівень урбанізації — 73 %, = ПАРИЖ

Париж (12,7 млн. чол.), Ліон (1,7 млн. чол.), Марсель (1,6 млн. чол.), Лілль (1,2 млн. чол.), поліцентрична міська агломерація — Лотарингія.

- 6) сфера послуг - 66 %, промисловість і будівництво - 29 %, сільське господарство - 9 %

Париж



Париж – столиця Франції з X ст. н. е.



Ліон



Марсель

Лілля



Реймс



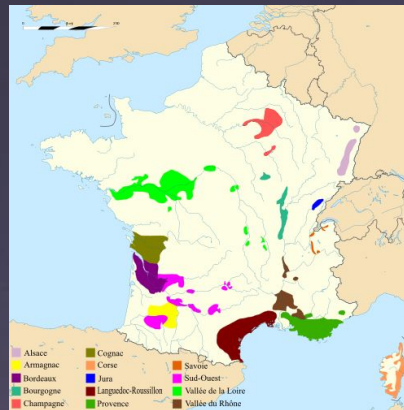
- Один з головних туристичних центрів країни - Реймс, розташований на північному сході Франції. Це один з перших
- центрів християнства в країні (вже на початку V ст. тут будується перший собор) і місце народження королівства Франція.
- Саме тут в 496 р. н. е. перший король франків Хлодвіг приймає християнство, і відтоді тут пройшли миропомазання на трон
- двадцять п'ять королів Франції. Тут знаходиться і "головний собор Франції" - Собор Богоматері (1210-1275 рр., неодноразово
- перебудовувався в XIV - XV ст.) Реймський завдовжки більше 138 м

Господарство


Постіндустріальна країна, частка зайнятих в с/г – 9%,
космічна
державна

- ПЕК – нафтовидобувна, вугільна промисловості, 76% - АЕС (басейн Рони), 4% - ТЕС, 20%
- ГЕС, ПЕС «Ранс».
- Чорна та кольорова металургія – чавун, сталь (Лотарингія, Прованс), алюміній (Прованс, Лангедок)
- Машинобудування – точне (Париж, Ліон), літакобудування (Париж, Тулуза),
- автомобілебудування (Париж «Рено», «Пежо-Сітроен»), кораблебудування (Марсель, Гавр, Тулон та ін.)
- Хімічна промисловість – шини, пластмаси, СК, парфуми (Париж, Марсель, Гавр), СВ, фарби (Ліон), сода, аміак (Лотарингія), калійні добрива (Ельзас);
- Текстильна промисловість – вовняні, лляні, джутові тканини (Лілль), бавовняні тканини (Ельзас), тканини з СВ (Ліон)
- Сільське господарство:
- Тваринництво – м'ясо-молочне скотарство (Захід)
- Рослинництво – пшениця (низовини), кукурудза (Аквітанія), рис (Лангедок), цукрові буряки (низовини), тютюн, хміль (Ельзас), оливи (Прованс, Лангедок), виноград, сади, картопля (повсюдно), цитрусові (Корсика), квіти (Прованс м. Ніцца)

Виноробство



- Більше за одну третину вин, вироблених в країнах ЄС, виготовлені у Франції, яка є видатним в Європі
- постачальником вина. Сорти вин розрізняються від звичайних їдалень, вироблених головним чином в Лангедоці
- на півдні Франції, до більше високосортної продукції виноградників Бордо, Бургундії, Реймса (де роблять шампанське), долини Рони і Ельзасу.



Сири

Франція також славиться як виробник численних сортів сиру

Парфюмерія і косметика



Висока мода



- Французькі імена Шанель (Chanel), Діор (Dior), Ів Сен-Лоран (Yves Saint - Laurent) асоціюються з
- переломною епохою в історії костюма - епохою виникнення Високої моди (Haute Couture), коли моделювання
- одягу зводиться в ранг мистецтва і обростає безліччю легенд

Автомобілі

- Франція є четвертим у світі і другим в Європі (після Німеччини) виробником автомобілів. Головними
- виробниками є компанії "Рено" і "Пежо" (у який входить "Сітроен")



Зовнішня торгівля

- Імпорт
 - Мінеральна сировина (нафта, газ, кам'яне вугілля, залізна руда, та ін.);
 - Кольорові метали;
 - Целюлоза;
 - С\г сировина: бавовник, вовна, кава, чай.
-
- Експорт
 - Автомобілі, літаки, кораблі, локомотиви;
 - Сталь, алюміній;
 - Тканини, одяг, парфуми;
 - Зерно;
 - Виноград, вина.



Дякую за увагу!)

Роботу виконала:
учениця 10-А класу
Павленко Аня