

Субрегионы Зарубежной Азии



Субрегионы Зарубежной Азии






Юго-Западная Азия



Передняя Азия (Западная Азия, Юго-Западная Азия) — географический регион в юго-западной Азии, включающий в себя, с географической точки зрения, полуострова Малая Азия и Аравийский, и прилегающие к ним территории восточные побережья Средиземного моря (Левант), Кавказа (Закавказье), Армянского и Иранского нагорий и Месопотамской низменности; а с политической точки зрения три региона — Ближний Восток (без Африканской части), Средний Восток и Закавказье (частично)

Родина двух мировых религий

ХРИСТИАНСТВО — религия, основанная на жизни и учении Иисуса Христа



Главное богатство - нефть


Нефть была открыта после Второй мировой войны.

Из района Персидского залива хлынули потоки нефти. Обратным потоком в страны персидского залива потекли огромные денежные средства.

Большие деньги, направленные на повышение уровня жизни населения, полностью изменили облик стран субрегиона.

Суперсовременные города определяют сейчас облик Юго-Западной Азии.





Суперсовременные города определяют сейчас облик городов Западной Азии.

Фактически единственной активно функционирующей отраслью была и остается нефтедобыча.




Туризм

В целом Ю-З Азию можно считать одним из самых перспективных районов в деле развития туризма и гостеприимства. Широкий выход ко многим морям и заливам Атлантического и Индийского океанов, Каспийскому морю, географическое положение на стыке трех частей света, большое число солнечных дней, многочисленные культурные и религиозные памятники, наличие хорошо развитой туристской инфраструктуры (Турция, Кипр, многочисленные культурные и религиозные памятники – все эти и другие факторы способствуют привлечению гостей из других стран.

Объекты Всемирного наследия

- ✓ Троя (Турция);
- ✓ Пальмира (Сирия);
- ✓ Персеполис (Иран);
- ✓ Баальбека (Ливан);
- ✓ Пафос (Кипр);
- ✓ Старые кварталы Иерусалима

Персеполис
(Иран)



Баальбека
(Ливан)

Центральная Азия



Центральная Азия - обширный, не имеющий выхода к океану регион Азии. Казахстан и четыре (Киргизия, Узбекистан, Туркменистан и Таджикистан) - бывшие советские республики Средней Азии. Сейчас входят в СНГ.


80% территории – это пустыни и полупустыни. Это наименее заселенные части планеты.

Население более 60 млн. чел. Состоит из более 100 этнических групп. Наиболее крупная из них – узбеки.

Города Ташкент и Ашхабад – столицы Узбекистана и Туркменистана были построены в XX веке.

Ташкент

Т



Ашхабад



Экономика

В экономике доминирует сельское хозяйство и добыча полезных ископаемых.

- Бахчеводство
- Садоводство
- Хлопководство
- Шелководство

На равнинах и на горных пастбищах пасут овец, коров, лошадей и верблюдов



Объекты Всемирного наследия

Крепость Ичан-Кала в
Хиве



Бухара



Восточная Азия




Восто́чная А́зия— восточная часть Азии, географический, политический, этнокультурный регион мира.

Самый неоднородный из азиатских

За исключением Монголии и КНДР субрегион превращается в новый **центр мировой цивилизации**. Он является частью **Азиатско-Тихоокеанского региона**. Благодаря его развитию центр активности человеческой цивилизации начал смещаться с берегов Атлантики на берега Тихого океана.


Тон и темп развитию региона задают Япония, Китай, республика Корея, Тайвань. В прошлом отсталые аграрные, они превратились в мощные **индустриальные державы**.

Великая Китайская
стена

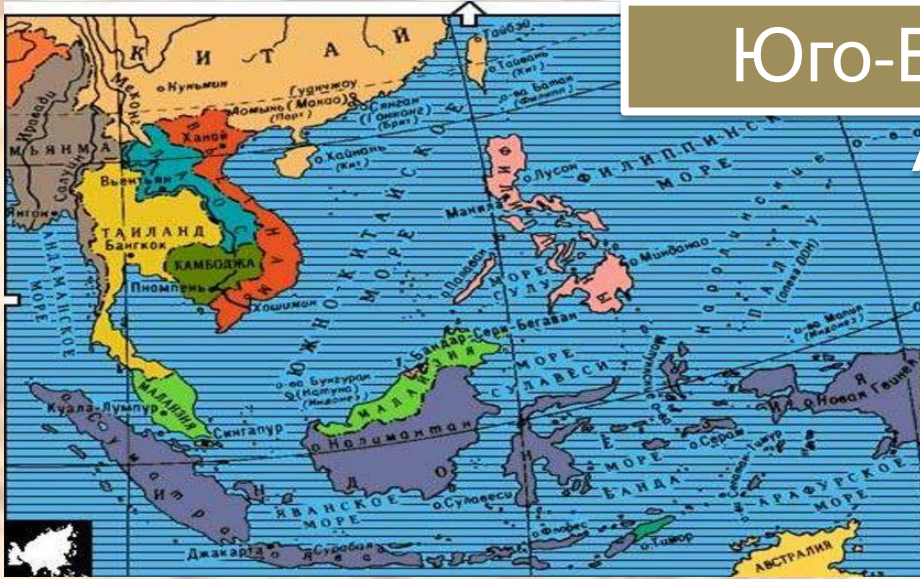


Восточная Азия с глубокой древности является центром мировой цивилизации. Здесь находится много памятников культурного наследия. В одном Китае их 47!

Императорский дворец
Гугун



Юго-Восточная Азия



Юго-Восто́чная А́зия (ЮВА) — макрорегион, охватывающий континентальные и островные территории между Китаем, Индией и Австралией. Включает полуостров Индокитай и Малайский архипелаг; часть Азиатско-Тихоокеанского региона. Включает 11 стран: на континентальной части расположены Вьетнам, Камбоджа, Лаос, Мьянма, Таиланд, Малайзия, а на островной — Бруней, Восточный Тимор, Индонезия, Филиппины, Сингапур.

Хозяйств

Крупнейший рисоводческий район мира. Индонезия и Вьетнам входят в первую десятку мировых производителей риса.



Промышленность

В структуре промышленности до недавних лет преобладали добывающие отрасли. Главное богатство региона – нефть и олово.

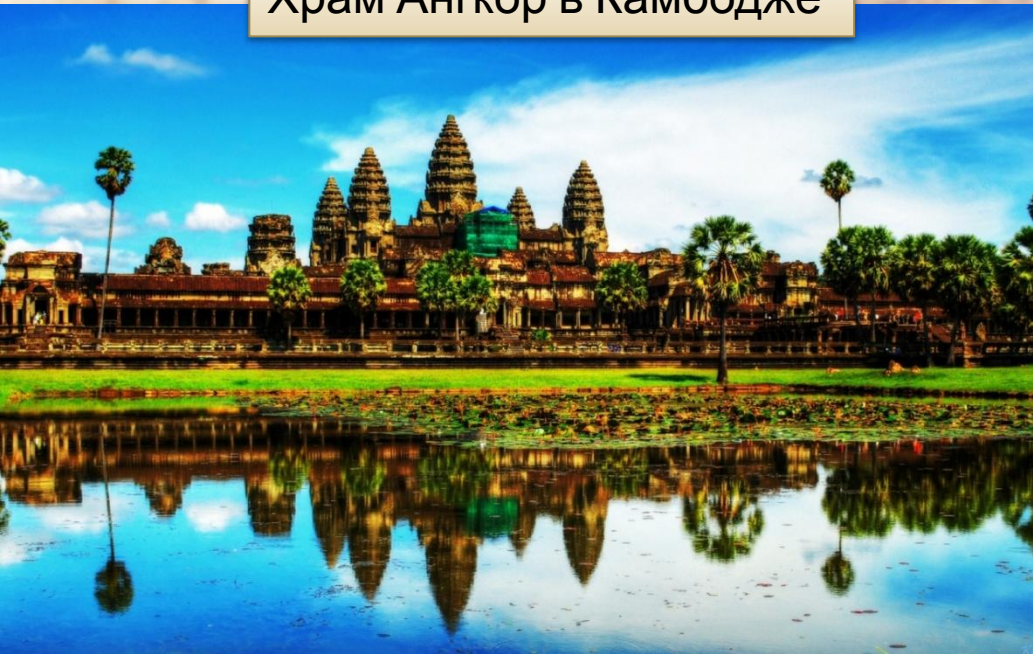
Благодаря иностранному капиталу, прежде всего японскому, с 70-80 гг. XX века в странах начинают появляться сборочные машиностроительные производства. В результате начавшегося экономического роста Юго-Восточная Азия превратилась в субрегион **«новых индустриальных стран»**.




Страны Юго-Восточной Азии вместе со странами Восточной Азии входят в динамично развивающийся Азиатско-Тихоокеанский регион.

Объекты Всемирного наследия

Храм Ангкор в Камбодже



Борободур в Индонезии



Южная Азия



Южная Азия включает государства: Афганистан, Бангладеш, Бутан, Индия, Непал, Мальдивы, Пакистан, Шри-Ланка.

Южная Азия занимает территорию 4,5 млн км² (10 % всей Азии и 3 % всей суши мира), но её население составляет 40 % населения Азии и 22 % населения мира.

Экономическими и политическими лидерами являются Индия и Пакистан. Здесь находятся и самые беднейшие страны мира – Бутан и Непал.



Хозяйств

В целом это аграрный субрегион.
Промышленность в крупных масштабах
существует лишь в Индии и Пакистане.

Сельское хозяйство
производит экспортную
продукцию: джут, чай,
пряности, натуральный
каучук.

Промышленность
представлена
отраслями:
Металлургия,
химическая,
Страны обладают




Древнейший очаг цивилизации

Буддийский храм в
Катманду



Развалины Мохенджо-Даро в
Пакистане



Эверест на
закате

Домашнее задание



Выполнить задание в тетради заполнить таблицу «Характеристика субрегионов Зарубежной Азии»

