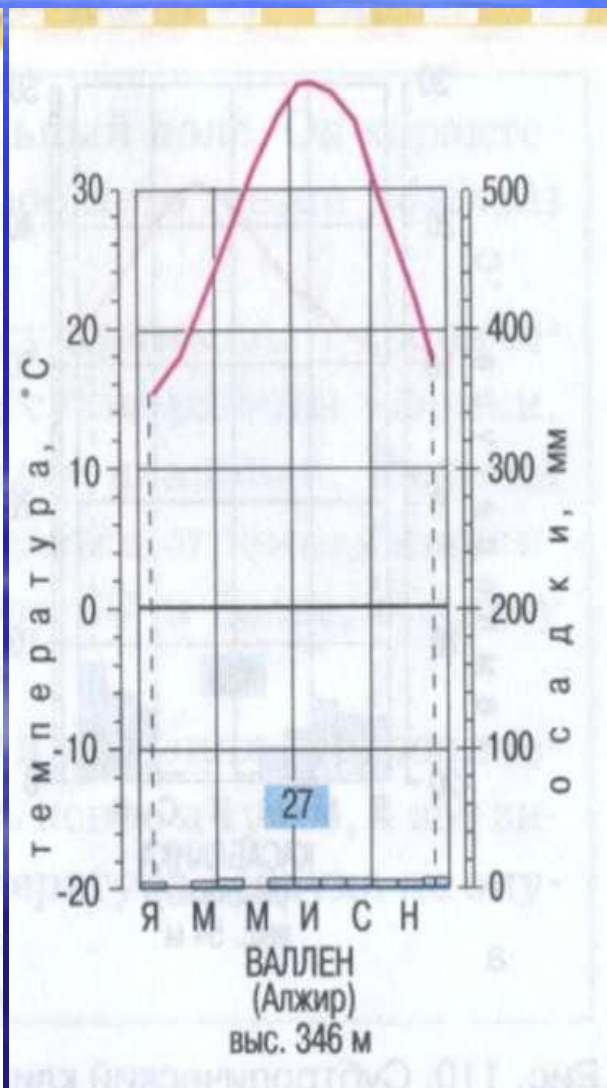
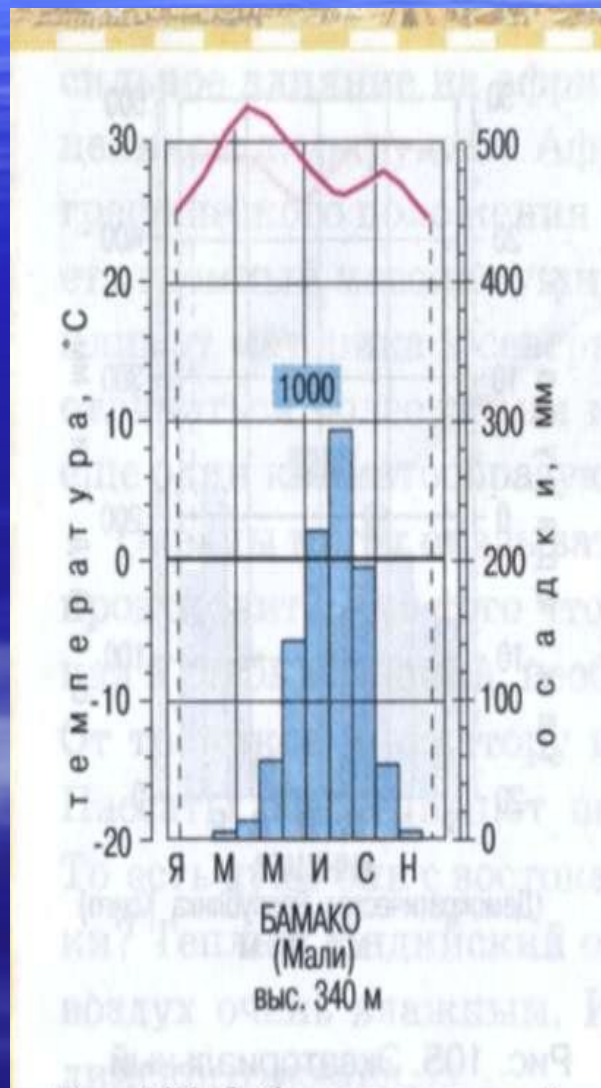
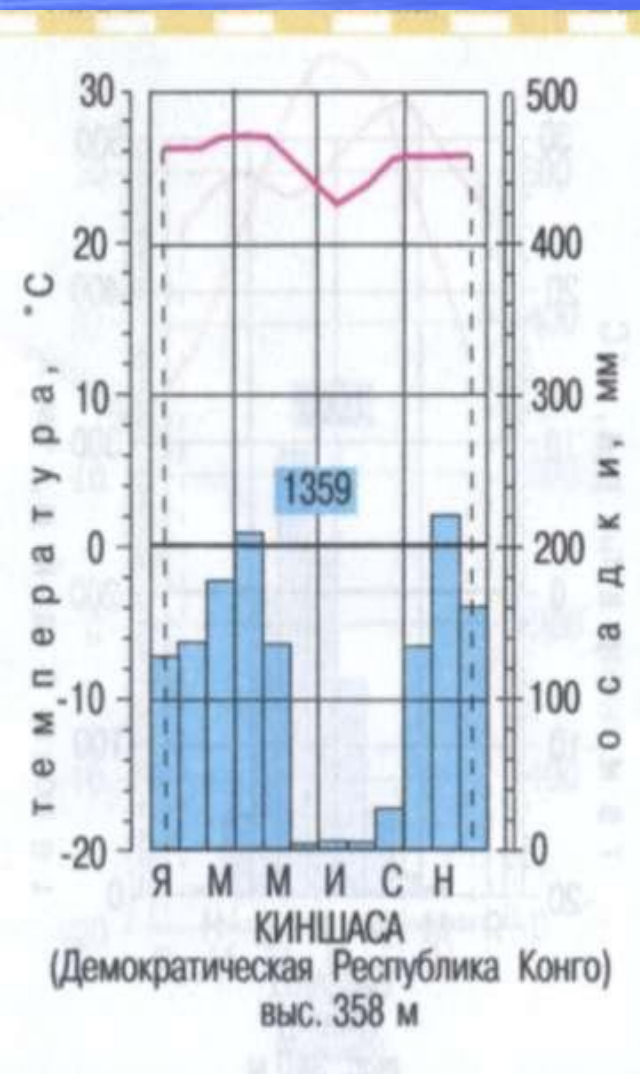


Хæерле иртæ дæп башлыкъ кӕнæбæзнæ,
Хæерле иртæ дæп сæламлик бер- беребæзнæ.
Йокы , ялкаулыкны куып жибæрик,
Чын кӕнæлдæн эшкæ керешик!

Керү билеты- Африка буйлап сәяхәт

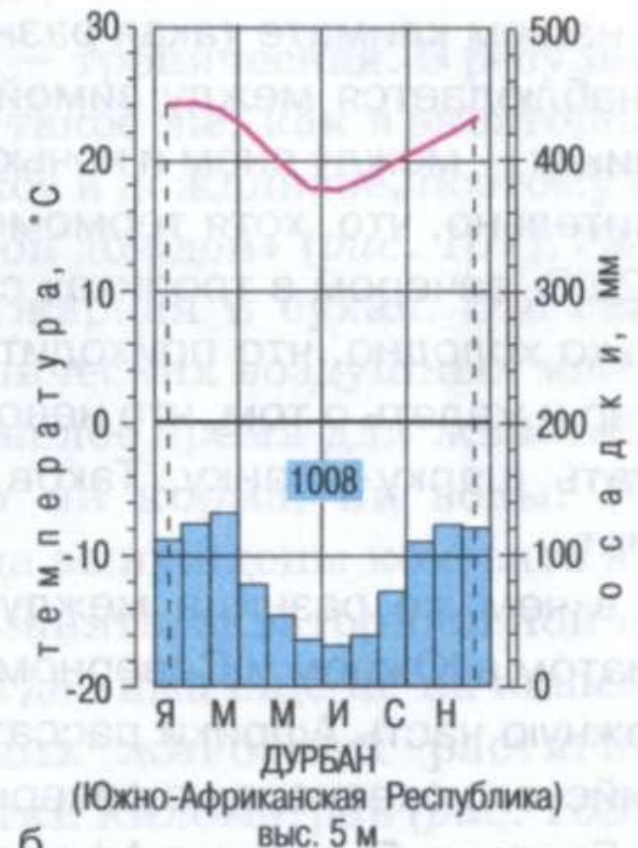
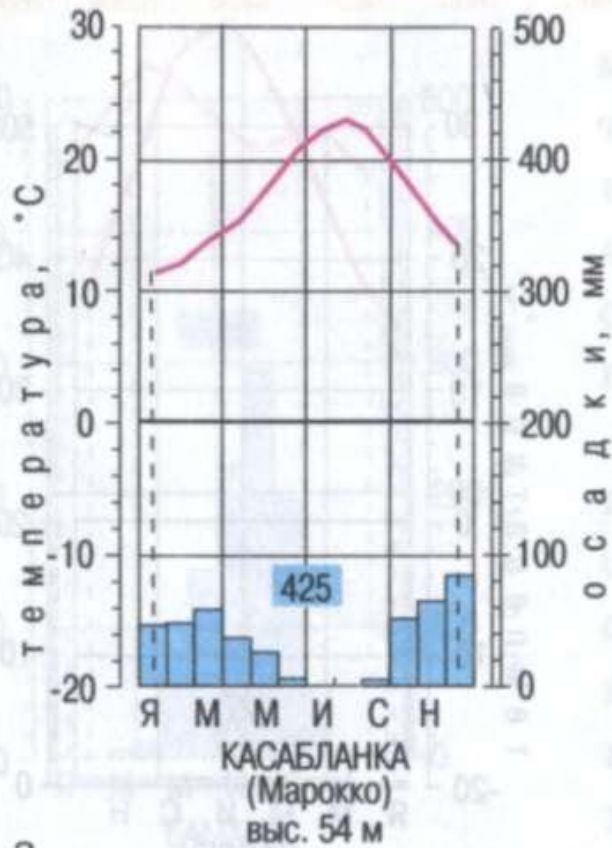
- Рәт: шәхси
- Урын: шәхси
- Вакыты: 20 нче декабрь
- Бәясе: сорауга дәрәс җавап бирү

Нинди климат поясы?



Нинди климат поясы?

ГЕОГРАФИЯ



Африка дымлы материк була аламы?



Дәреснең темасы:

- “Африканың сулыклары- елгалары һәм күлләре”

Без бүген белербез:

- - Африканың елгалары һәм аларның үзенчәлекләре;
- - Материкның күлләре;
- - Африка елгаларының флора һәм фаунасы

Без бүген өйрәнәргә:

- - Африканың елгаларына һәм аларның фауна, флорасына характеристика бирергә;
- - Африканың күлләренәң үзенчәлекләрен ачыкларга;
- Кирәкле информацияне атластан, дәреслектән таба белергә

Африканың елгалары:

1. Нил (Кагера белән) (6671 км.),
2. Конго (Заир) (4370 км.),
3. Нигер (4160 км.),
4. Замбези (2660 км.),
5. Оранжевая (1860 км.),
6. Окаванго (Кубанго) (1800 км.),
7. Лимпопо (1600 км.),
8. Вольта (1598 км.),
9. Сенегал (1430 км.),
10. Гамбия (1200 км.).

Нил



Оранжевая



Ял минуты



Африканың күлләре

- **Виктория** (69000 кв.км; иң тирән урыны – 92 м.),
- **Танганьика** (34000 кв.км; иң тирән урыны – 1435 м.),
- **Ньяса** (30800 кв.км; иң тирән урыны – 706 м.),
- **Чад** (16600 кв. км; иң тирән урыны – 12 м.)

Виктория күле



Танганьика күле



Ньяса күле



Төркемнәрдә эш тәртибе

- - уртак нәтижә өчен эшлә;
- - бер кеше сөйли, калганнар тыңлый;
- - килешмәсәң, әдәп белән аңлат;
- - аңламасаң, кабат сора;

Төркемнәрдә эш бүленеше:

- 1 нче кеше- төркемнең җитәкчесе
- 2нче кеше- сәркатип (язып баручы)
- 3нче кеше- вакыт караучы
- 4нче кеше- лаборант

Дәрестә без белергә тиеш идек:

- - Африканың елгалары һәм аларның үзенчәлекләре;
- - Материкның күлләре;
- - Африканың елгаларын һәм күлләрен өйрәнү безгә ни өчен кирәк?

■ Африка дымлы
материк була
аламы?