

ГБПОУ «Пермский химико-технологический техникум»



**ТЕМА УРОКА:**

**«ОБЩАЯ ХАРАКТЕРИСТИКА США»**



Гомзина Екатерина Владимировна,  
преподаватель географии

Пермь, 2020



# **ЦЕЛЬ УРОКА:**

**познакомиться с особенностями географического положения, природных условий и ресурсов, населения, географией промышленности и сельского хозяйства США.**

# **План характеристики**

- 1. Территория, границы, положение.**
- 2. Природные условия и ресурсы.**
- 3. Особенности населения.  
Демографическая политика.**
- 4. Общая характеристика хозяйства.**



# **Визитная карточка** **США**

**Территория США состоит из трех частей: Центральная, штат Аляска, штат Гавайи.**



# Государственное устройство



Столица –  
**Вашингтон**

Форма  
правления:  
**республика**

# Административно-территориальное деление



**федерация,  
состоит из  
50 штатов и  
федерального  
округа  
Колумбия**

**Глава**  
**государства:**  
**президент**

**Выборы  
президента  
– первый  
вторник  
ноября,  
каждые  
четыре года.**







- ***Законодательная власть принадлежит Конгрессу.***
- ***В 1776 году провозглашена независимость.***
- ***День независимости – 4 июля.***
- ***В стране действует Конституция, принятая в 1787 году.***



**13 белых и красных полос  
символизируют  
первоначальное количество  
штатов.**

**Звезды на флаге означают  
количество штатов.**

**В 1959 году Гавайские  
острова стали  
50 штатом США.**

**Но звезда появилась на  
флаге**

**4 июля 1960 года в День  
Независимости.**

# **1. Территория,** **границы, положение**

**Площадь – 9363 тыс.км<sup>2</sup> (4 место).**

**Протяжённость с севера на юг – 3 тыс.км;**


**с запада на восток – 4,7 тыс.км.**

**Находится на материке Северная Америка.**

**Имеет выход к Тихому, Атлантическому,  
Северному Ледовитому океану.**

**Сухопутные границы с Канадой и Мексикой.**

**Морская граница с Россией.**



## **Вывод:**

**ЭГП США – выгодное, на всех этапах оно благоприятствовало развитию страны. Выход к океанам способствует транспортно-экономическим связям с государствами мира в обоих полушариях. Границы с соседними странами – спокойные. Природные рубежи не препятствуют связи с ними.**

# 2. Природные условия и ресурсы

## РЕЛЬЕФ



На востоке - средневысотные Аппалачские горы.

Огромная горная страна – Кордильеры находятся на западе США.

На востоке от Кордильер протянулись Скалистые горы, на западе – Береговые хребты, Каскадные горы, Сьерра-Невада.

В центре раскинулись обширные внутренние Центральные и Великие равнины.

На юго-востоке и юге США расположены Приатлантическая, Флоридская, Примексиканская низменности.



## **Климат**

**Большая часть территории лежит в зоне умеренного и субтропического климата, юг Флориды – в тропическом.**

**Аляска расположена в субарктическом и умеренном поясах,**

**Гавайские острова – в области морского тропического.**

**На востоке высока увлажненность, западная часть страны засушлива.**





# Почвенный покров

**бурозёмы,  
чернозёмы,  
желтозёмы и краснозёмы,  
коричневые**



# Растительный покров

*широколиственные леса,*

*луговые степи с лесами.*

*разнотравно-злаковые степи и прерии,*

*злаковые степи и прерии.*

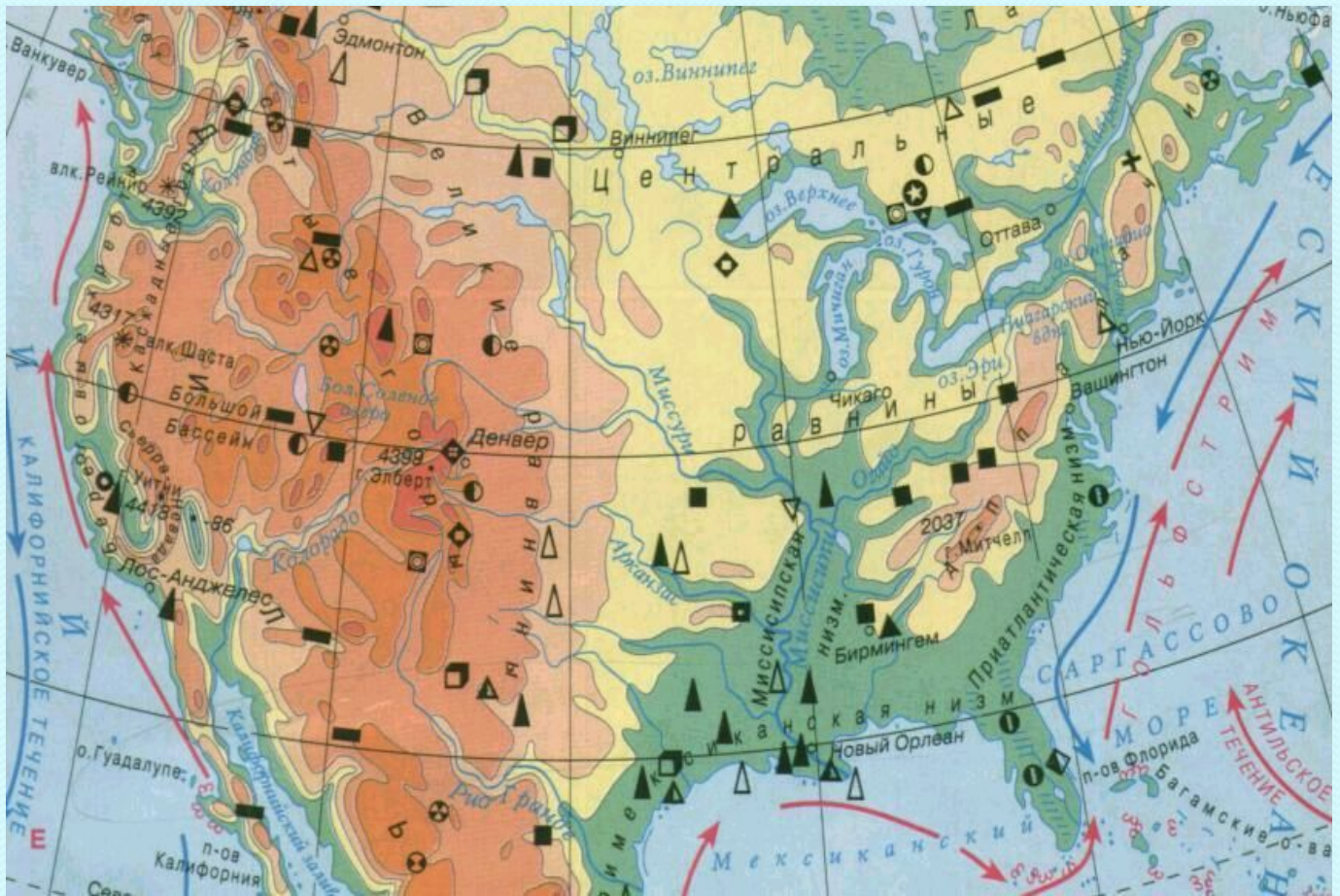
*полукустарничково-злаковые*

*полупустыни.*

*влажные вечнозелёные субтропические*

*леса*


# Минеральные ресурсы



**США обладают богатыми  
и разнообразными  
полезными ископаемыми.**

**Особенно велики  
топливно-энергетические  
ресурсы.**

**Имеются запасы руд  
черных и цветных  
металлов и  
горнохимического  
сырья.**

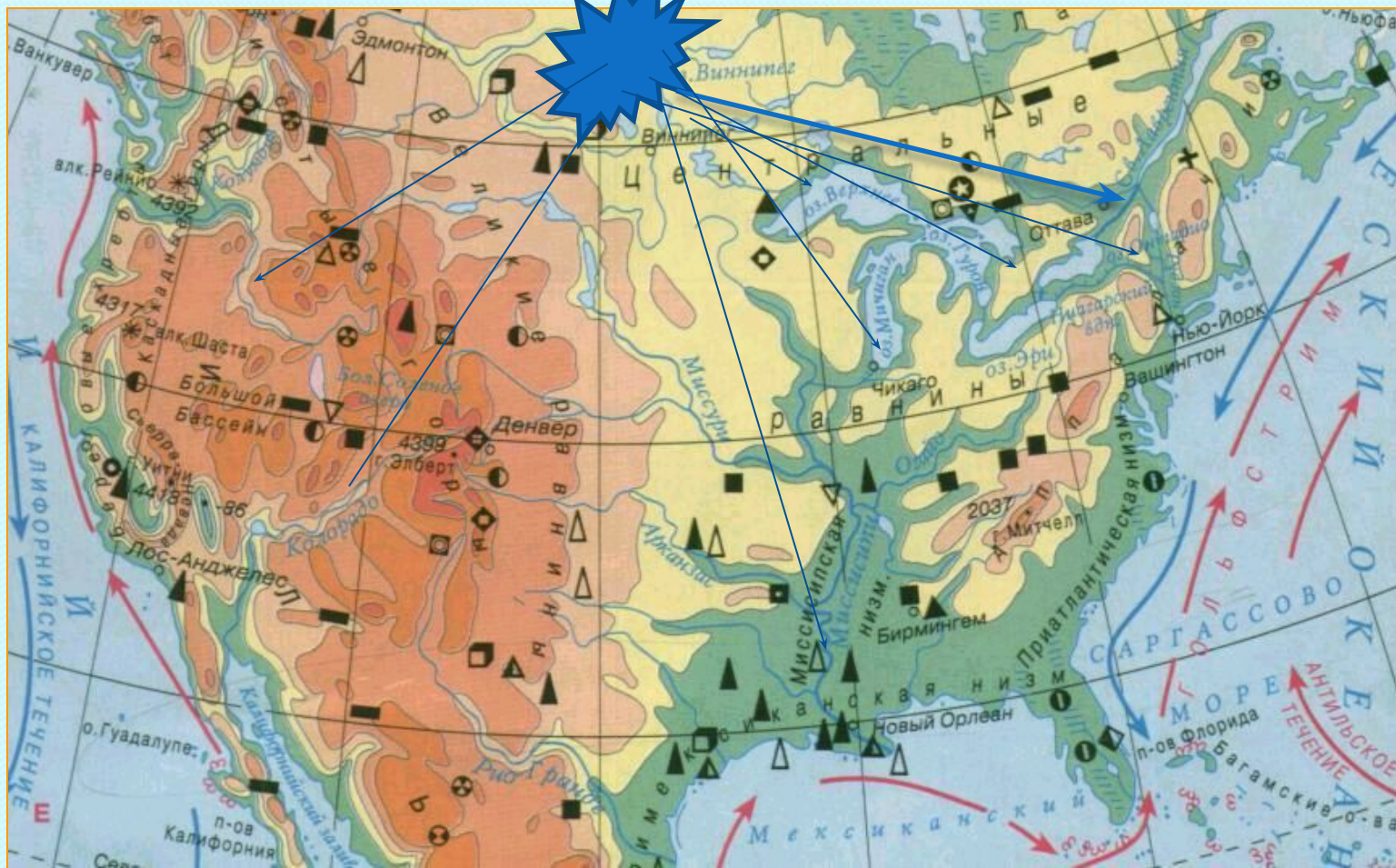


# **Земельные ресурсы**

***В структуре земельных угодий США выделяются:***

- **Обрабатываемые земли;**
- **Обрабатываемые земли и пастбища;**
- **Пастбища (в засушливых областях с очагами обрабатываемых земель).**

# Водные ресурсы



На границе с Канадой находится  
самая большая озерная система  
мира – *В е л и к и е о з е р а -  
В е р х н е е , М и ч и г а н ,  
Г у р о н , О н т а р и о , Э р и .*

Главной речной системой является  
*М и с с и с и п и .*

Горные реки тихоокеанского  
бассейна *К о л у м б и я ,  
К о л о р а д о .*

# 3. Особенности населения.

## Демографическая политика.

- Численность населения США – 328 млн. человек (2019 г.)
- По численности населения страна занимает 3 место в мире.
- Средняя плотность населения – 29 чел. км<sup>2</sup>

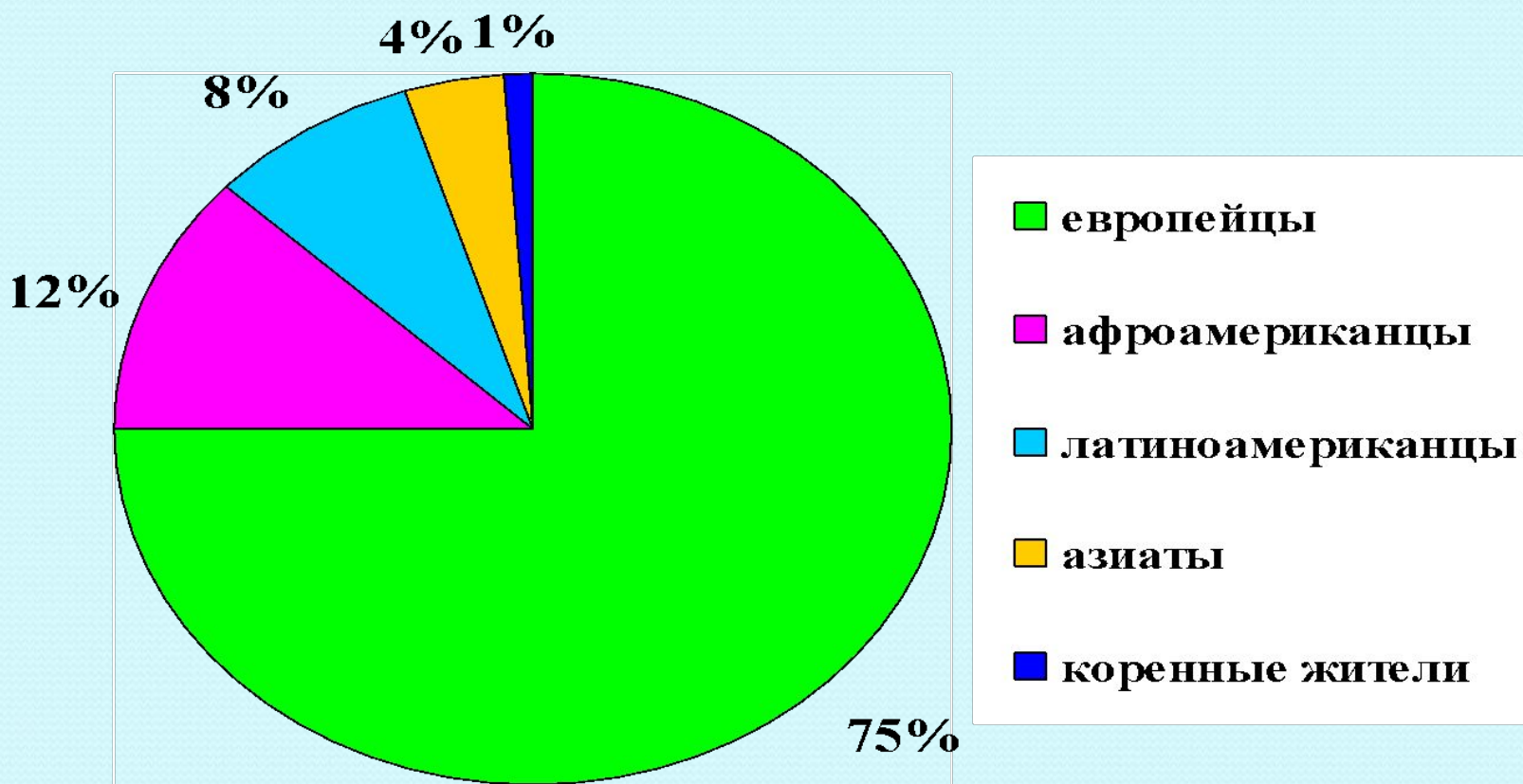


- **Рождаемость -15-20 чел.**
- **Смертность – 5-10 чел.**
- **Естественный прирост – 5-10 чел.**
- **Тип воспроизводства – I**
- **По полу преобладают женщины.**
- **По возрасту преобладают взрослые.**





# Национальный и религиозный состав населения



Религии  
верующего  
населения

Христианство  
(протестанты)



**США – одна из урбанизированных стран мира.**

**Доля горожан – 75%**



**В экономически наиболее развитых частях США сложились обширные урбанизированные районы, образовавшиеся при срастании многочисленных соседних агломераций – «МЕГАЛОПОЛИСЫ»**



**САНСАН  
или  
КАЛИФОРНИЙС  
КИЙ**

**(от Сан-  
Франциско  
до Сан-Диего)**



**ЧИПИТС  
или  
ПРИОЗЕРНЫ  
Й**  
**(от Милуоки  
до  
Питтсбурга)**



**БОСВАШ  
(от  
Бостона  
до  
Вашингтон  
а)**



# 4. *Общая характеристика хозяйства*

## *ТЭК*

**США имеют самую мощную топливно-энергетическую промышленность.**



**Потребность в природном газе удовлетворяется за счет собственной добычи и импорта из Канады. По добыче природного газа США уступает лишь России.**

**Угольная промышленность остается одной из важнейших отраслей. США находятся в группе лидеров, наряду с Китаем.**

**По разведанным запасам нефти и добыче США занимает 2 место в мире**

**По суммарной мощности электростанций и по производству электроэнергии США занимают 1 место в мире.**






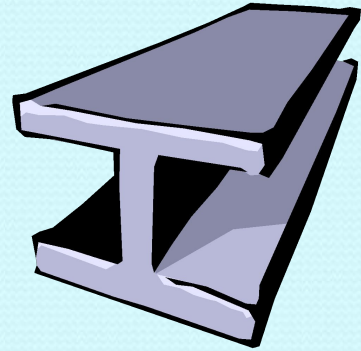
**В структуре выработки электроэнергии преобладает производство ее на ТЭС (70%). По числу энергоблоков работающих АЭС США занимают 1 место в мире. Доля выработки около 20%.**

**На долю альтернативных источников энергии приходится около 2%.**

**ГЭС построены на многих реках страны – Колумбия, Теннесси, Колорадо.**



**США – крупный производитель  
основных видов цветных  
металлов**



**По выплавке стали США  
занимают 3 место в  
мире.**

**Алюминиевая  
промышленность (1 место в  
мире)**


**металлургия**



# Машиностроение

## Отрасли машиностроения:

- Машиностроение и металлообработка
- Электротехническая
- Автомобилестроение
- Авиационно-ракетная
- Судостроение
- Электронная





# *Химическая промышленность*

## *Отрасли:*

- *Производство кислот, солей, щелочей*
- *Производство минеральных удобрений*
- *Производство полимерных материалов*
- *Производство лаков, красок, фармацевтических препаратов и продуктов бытовой химии*

# *Текстильная промышленность*



lori.ru/1094

**По производству хлопково-  
волоконна США занимает  
2 место в мире.**



lori.ru/1618300



# *Сельское хозяйство*

## Отрасли специализации:

- **Зерновое хозяйство и животноводство**
- **Молочное скотоводство**
- **Мясошерстное пастбищное животноводство**



СПАСИБО ЗА УРОК!

