

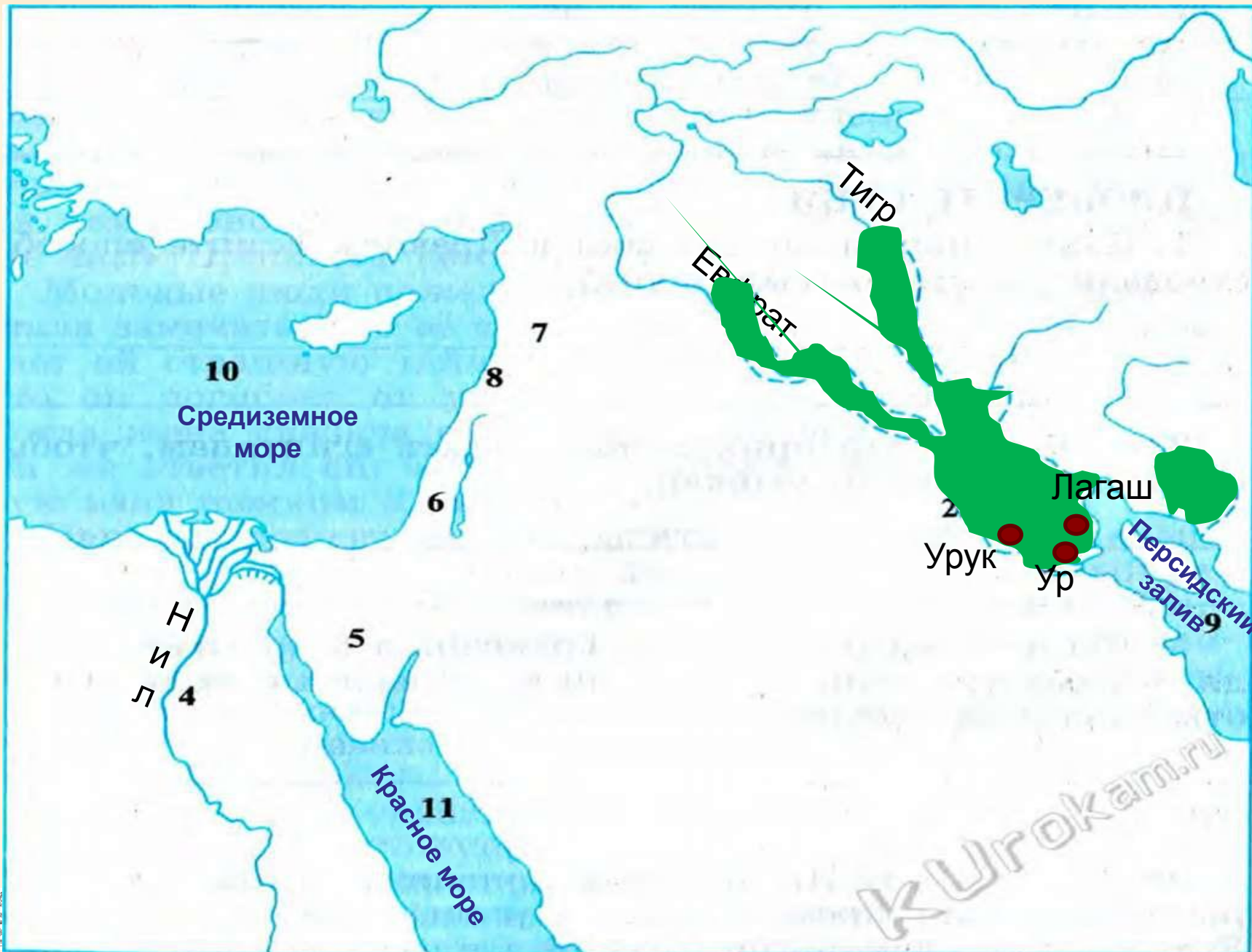
5-МИНУТКА

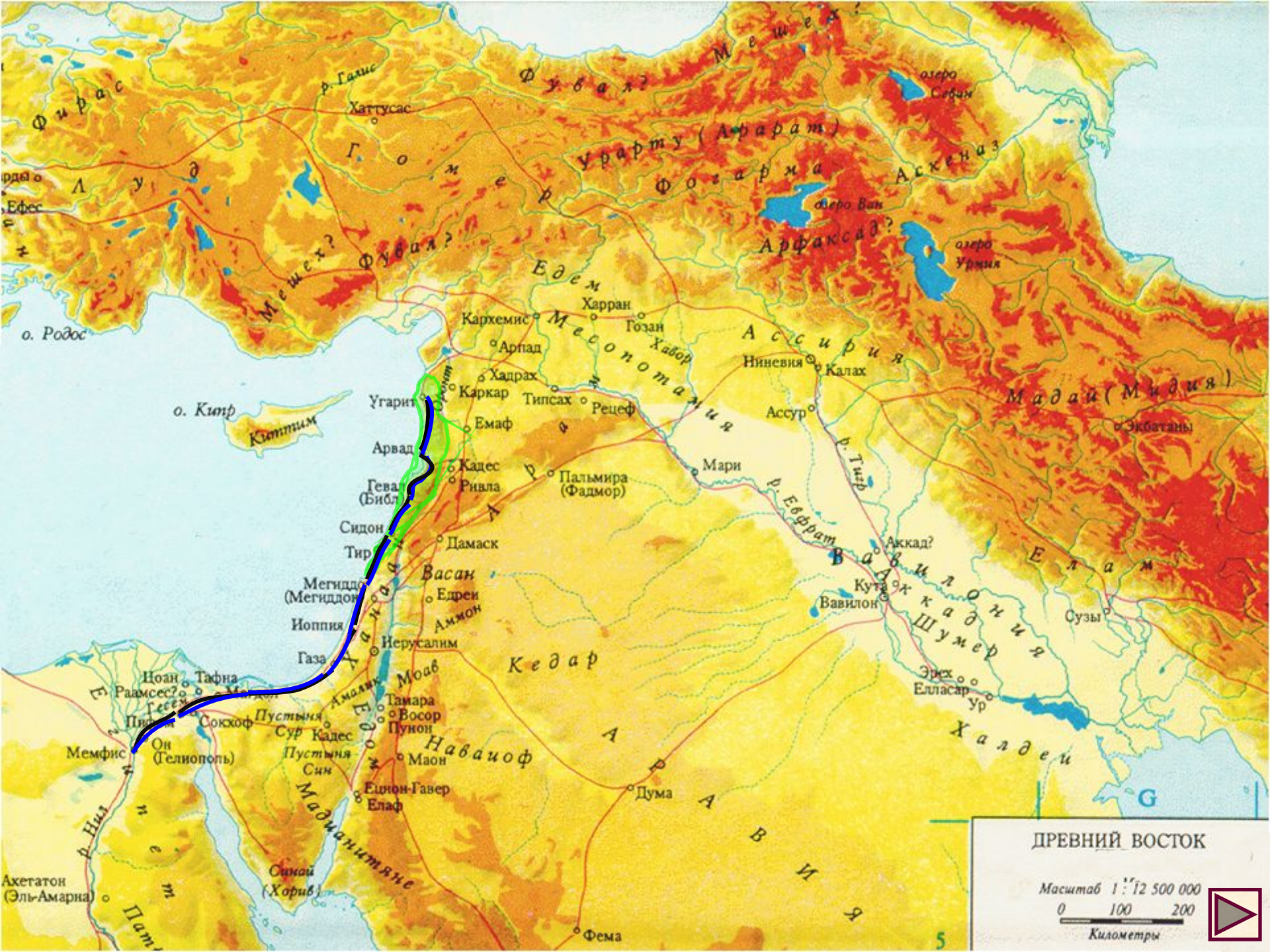
I вариант

1. Территория между реками Тигр и Евфрат называется _____.
2. Города здесь обычно строились на _____.
3. Здесь для письма использовали особое письмо - _____.
4. Самым известным письменным источником считаются _____.
5. Между этой территорией и Египтом было много общего _____.

II вариант

1. Государство на территории между Евфратом и Тигром возникло _____.
2. Основным строительным материалом была _____.
3. В центре города обычно была башня, которая была одновременно храмом и _____.
4. Самым известным правителем этих территорий считают _____, царя _____.
5. Между этой территорией и Египтом было много различий _____.





ДРЕВНИЙ ВОСТОК

Масштаб 1 : 12 500 000

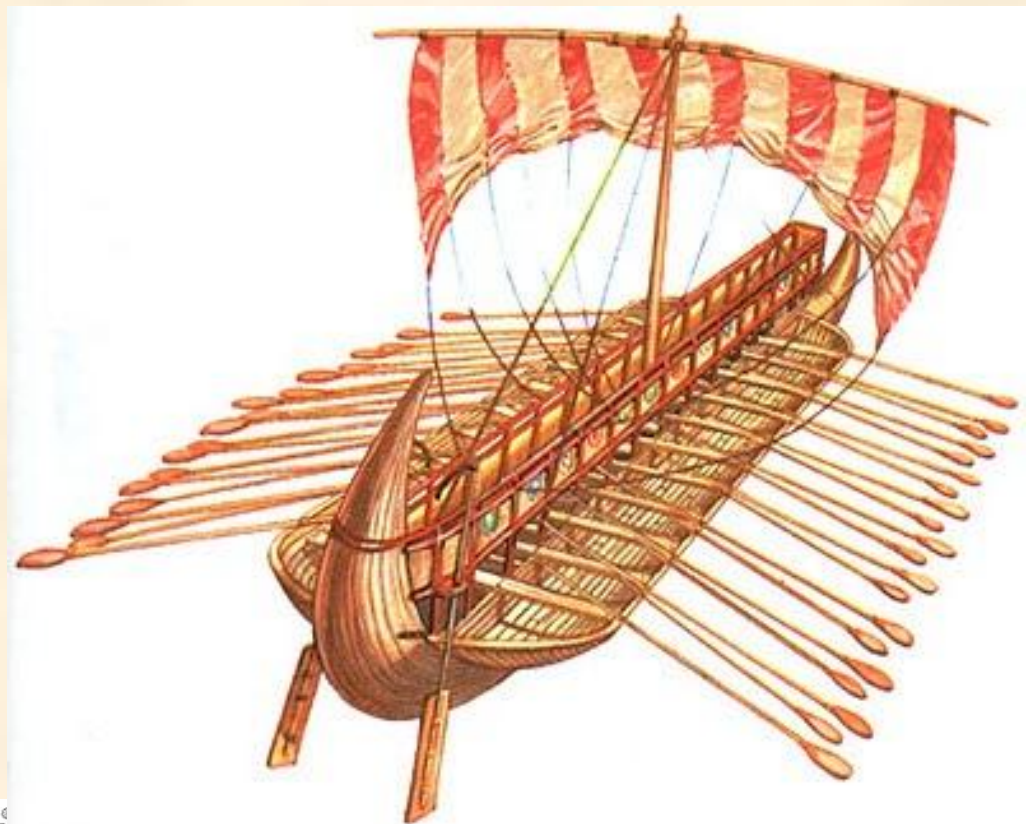
0 100 200

Километры



Фирас
Луд
Ефес
Родос
Кипр
Киттим
Угарит
Арвад
Гева (Библ)
Сидон
Тир
Мегиддо (Мегиддон)
Июппия
Газа
Иерусалим
Васан
Едrei
Аммон
Ханаан
Амалек
Моав
Тамара
Восор
Пунон
Наваиоф
Ецион-Гавер
Елаф
Мемфис
Он (Гелиополь)
Сокхоф
Пустыня Сур
Пустыня Син
Синай (Хорив)
Ахетатон (Эль-Амарна)
Патм
Фема
Фувал?
Мешех?
Урарту (Арарат)
Фогарма
Арфакса?
Ассирия
Ниневия
Калах
Ассур
Мари
Вавилон
Шумер
Халдеи
Мешех?
Фувал?
Едем
Харран
Гозан
Хабар
Кархемис
Арпад
Хадрах
Каркар
Типсах
Рецеф
Кадес
Ривла
Пальмира (Фадмор)
Ассир
Тигр
Евфрат
Амлония
Вавилон
Кута
Эрх
Елласар
Ур
Сузы
Мадай (Мидия)
Экбатаны
Елам
Созы
Аравия
Дума
Фувал?
Мешех?
Аскеназ
Седан
Урмия
Синай (Хорив)

ДРЕВНЯЯ ФИНИКИЯ




Сегодня на уроке

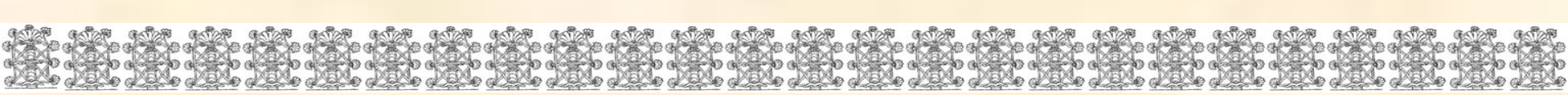
Я узнаю...

Я научусь...

Я продолжу...

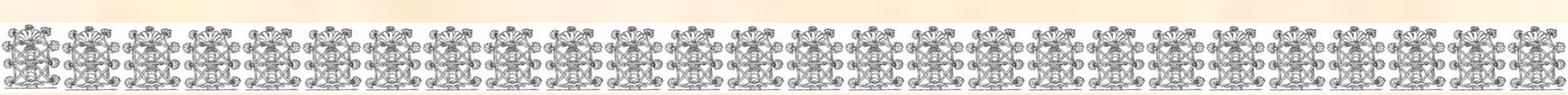


1. Природа и население.
2. Занятия Финикийцев
3. Финикийская колонизация
4. Культура Финикии



Работа с картой (стр. 33)

1. Где расположена Финикия?
2. Назовите города финикийцев. Какие они?
3. Чем природа Финикии отличается от природы Египта и Месопотамии?
4. Предположите, какие основные занятия финикийцев?



Природа и население



Г Назовите города финикийцев. Какие они?

Природа и население


A satellite-style map of the Mediterranean region. The sea is a deep blue, and the surrounding landmasses are shown in various shades of brown, tan, and green, indicating different terrain types and vegetation. The map covers the Mediterranean Sea, the Black Sea, and parts of Europe, Africa, and Asia.

- **Климат**
- **Рельеф**
- **Почвы**
- **Реки и моря**
- **Природные ресурсы**

Что Предположите, какие основные от занятия финикийцев?

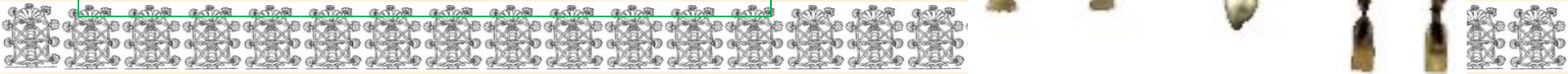

Занятия финикийцев

ЗАНЯТИЕ	
Земледелие	Мало пригодных участков
Скотоводство	Мало места для пастбищ
Охота	Есть леса
Рыбная ловля	Нет крупных рек, рядом море
Ремесло	Есть руды металлов, лес
Торговля	Перекресток торговых путей.



Занятия финикийцев

- Кораблестроение
- Ткачество
- Гончарное производство
- Обработка металла
- Изготовление стекла
- Ювелирное дело
- Торговля








2 cm




Занятия финикийцев



Финикийская колонизация



КОЛОНИЯ




Финикийская колонизация



Колония – это...


Поселение на отдаленной от государства территории

КОЛОНИЗИРОВАННЫЕ – ЭТО...
захваченные (территории) и подчиненные
кому-либо



РАБОТА С ИСТОРИЧЕСКИМИ ДОКУМЕНТАМИ

**Геродот о финикийцах
(Путешествие финикийцев)**



Ливия же, по-видимому, окружена морем, кроме того места, где она примыкает к Азии; это, насколько мне известно, первым доказал Нехо, царь Египта. После прекращения строительства канала из Нила в Аравийский залив царь послал финикийян на кораблях. Обратный путь он приказал им держать через Геракловы Столпы, пока не достигнут Северного моря и таким образом не возвратятся в Египет. Финикияне вышли из Красного моря и затем поплыли по Южному. Осенью они приставали к берегу и, в какое бы место в Ливии ни попадали, всюду обрабатывали землю; затем дожидались жатвы, а после сбора урожая плыли дальше. Через два года на третий финикияне обогнули Геракловы Столпы и прибыли в Египет. По их рассказам (я-то этому не верю, пусть верит, кто хочет), во время плавания вокруг Ливии солнце оказывалось у них на правой стороне.


Так впервые было доказано, что Ливия окружена морем. Впоследствии карфагеняне утверждали, что им также удалось обогнуть Ливию...

Крушкoл Ю. С. Хрестоматия по истории Древнего мира. М., 1987. С. 74.




Финикийский алфавит

	'aleph	[ʾ]		lamedh	[l]
	beth	[b]		mem	[m]
	gimmel	[g]		nun	[n]
	daleth	[d]		samekh	[s]
	he	[h]		ayin	[ʿ]
	waw	[w]		pe	[p]
	zayin	[z]		tsade	[ʃ]
	heth	[ħ]		qoph	[q]
	teth	[t̪]		reš	[r]
	yodh	[y]		šin	[ʃ]
	kaph	[k]		taw	[t]




Культура Финикии

АЛФАВИТ




- По своим природным условиям Финикия отличалась от Египта и Междуречья.
- Главную роль в жизни финикийцев играли ремесло и морская торговля. Занимались пиратством и разбоем.
- Финикийцы совершали дальние путешествия.
- Финикийцы создали первый в мире алфавит.
- ЦИВИЛИЗАЦИЯ ФИНИКИИ ОКАЗАЛА БОЛЬШОЕ ВЛИЯНИЕ НА РАЗВИТИЕ ОБЩЕСТВА.



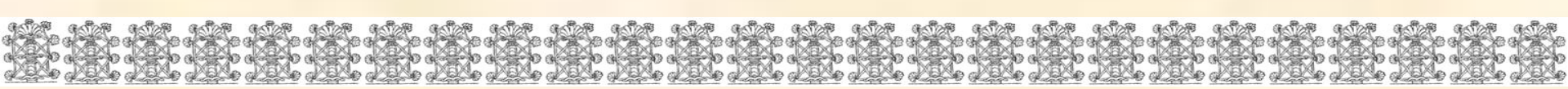
Заполни пропуски

- На восточном побережье Средиземного моря находилась...
- Финикийцы сажали И
- Самыми крупными городами финикийцев были ..., ... и ...
- В Финикии изобрели....., и пурпурную.....
- Финикийцы основывали.....
- В Северной Африке финикийцы основали город.....



Домашнее задание

- § 15 - читать,
заполнить контурную карту
- Как можно доказать, что финикийцы совершили путешествие вокруг Африки?
- Какие современные города находятся на месте финикийских колоний?
- Почему финикийцы не создали единой военной державы?



Сегодня на уроке

Я узнал...

Я научился...

Я поставлю себе...

