

Мастер-класс «Составление определений географических понятий»



Черных В.В.,
учитель географии МКОУ
«Лицей №1»
г.п. Нарткала

Цель:

- Научить приёму составления определения понятий на примере «Географические к»



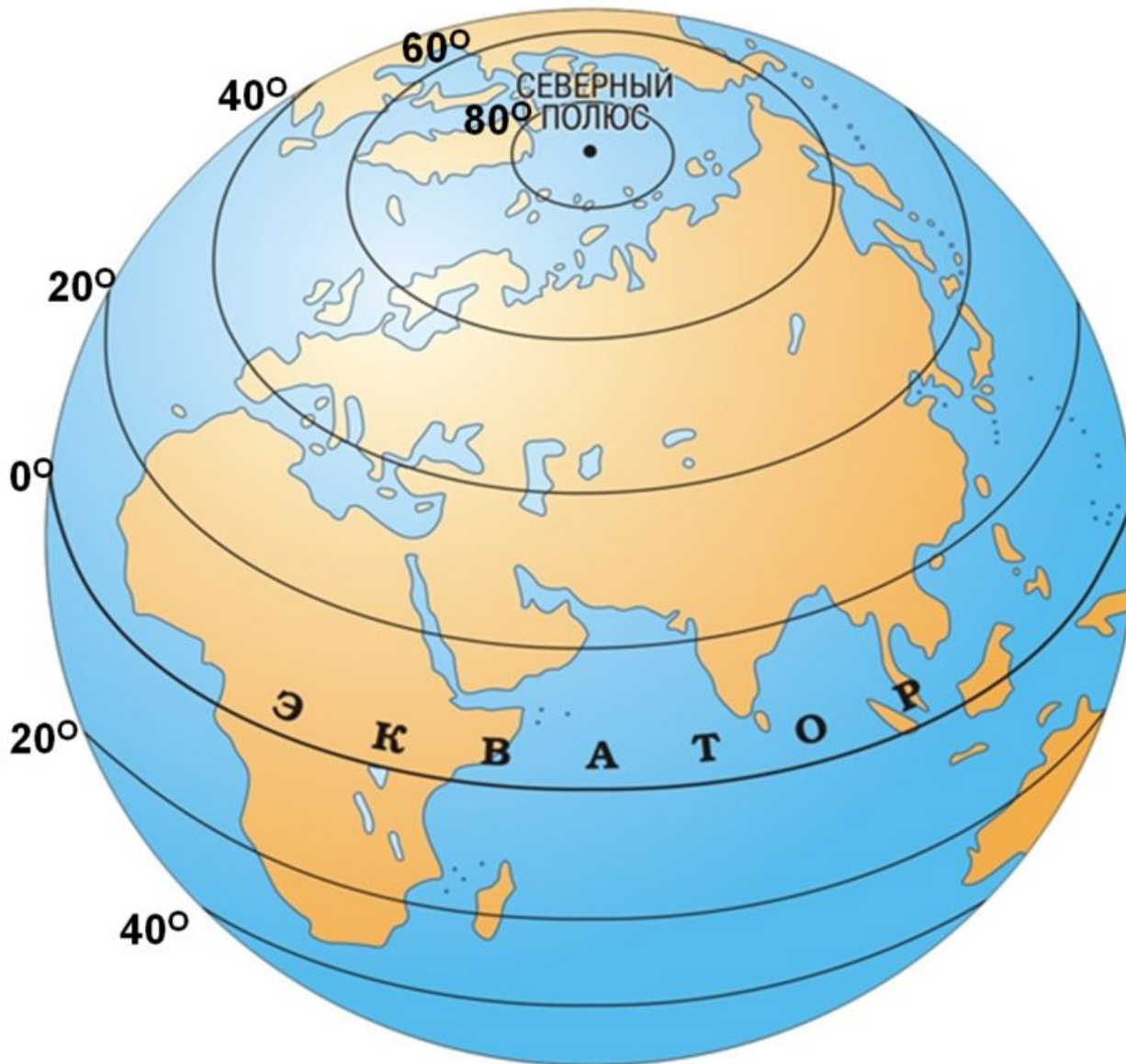
Обоснование:

- Традиционно на уроке и в учебнике даётся готовое определение в полном объеме на уровне конечного результата обучения;
- Определение может быть в сложной форме, недоступной пониманию учащихся на данном этапе;
- Готовый конечный результат замедляет, а то и делает ненужной познавательную деятельность по формулированию вариантов определений;
- Провоцирует не заучивание определения.

Определение понятий.

- Географические координаты – это значение широты и долготы точек земного шара.
- Географическая широта – это расстояние от экватора до заданной точки, выраженное в градусах.
- Географическая долгота – это расстояние от начального меридиана до заданной точки, выраженное в градусах.

Что такое экватор?



Экватор – это ...

- Условная линия
- На одинаковом расстоянии от полюсов
- Делит земной шар на два полушария
- Направление Запад- Восток

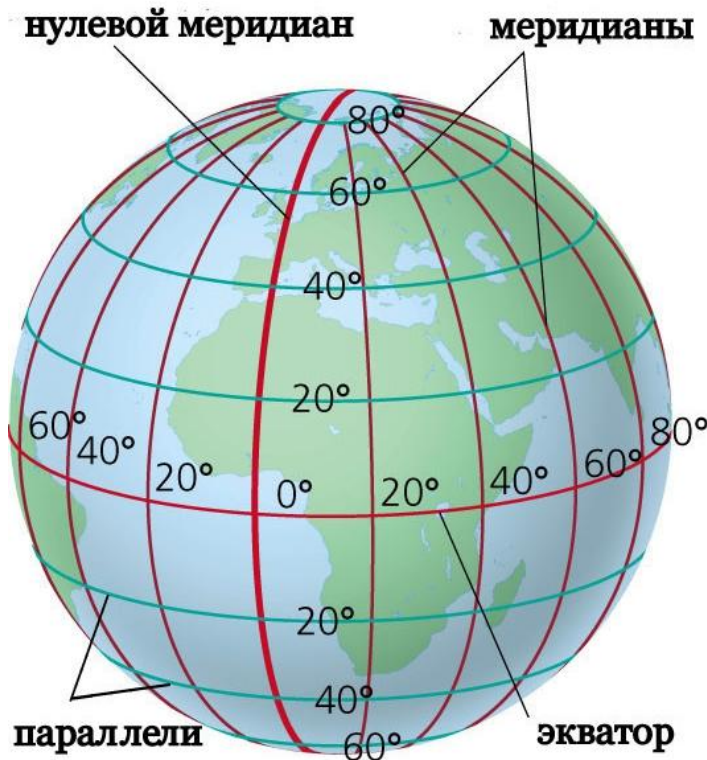
Что такое параллель?



Параллель – это ...

- Условные линии на глобусе и карте, проведённые параллельно экватору
- Показывает направление на Запад и Восток
- По форме окружность
- Длина уменьшается при движении от экватора к полюсам

Что такое меридиан?




Начальный (нулевой) меридиан проходит через г. Гринвич (предместье Лондона), где в 1675 г. была основана Гринвичская астрономическая обсерватория. Отсюда и его название — Гринвичский меридиан. Гринвичский меридиан в качестве начального меридиана определен по международному соглашению 1884 г.

Меридиан – это ...

- Условная линия на карте и глобусе
- Кратчайшая линия, соединяющая полюса Земли
- Показывает направление на Север и на Юг
- По форме полуокружность
- Все одинаковые по длине

Что такое географические полюса?



Географический полюс - это ...

- Точка, в которой сходятся все меридианы
- Место, где выходит ось вращения Земли
- Нет сторон горизонта
- Находятся на одинаковом расстоянии от экватора

Определения понятий

Географические полюса – это ...

Экватор – это ...

Параллель – это ..

Меридиан – это ..



Спасибо за внимание!

