

ОБОСНОВАНИЕ СОЗДАНИЯ ДНР



ИСТОРИКО-ТЕРРИТОРИАЛЬНЫЙ АСПЕКТ




ЭТНО-НАЦИОНАЛЬНЫЙ АСПЕКТ



НАЦИОНАЛЬНО-ПОЛИТИЧЕСКИЙ АСПЕКТ



ИСТОРИЧЕСКОЕ ВОЗРОЖДЕНИЕ



ОБОСНОВАНИЕ СОЗДАНИЯ ДНР



□ ДОНБАСС – НЕ УКРАИНА !
(историко-территориальный аспект)



ІНТЕРНЕТ-ПОРТАЛ
з історії та археології
України

STN

stn.ua



Амвросиевское костище.

Раскопки 1935 г.



Киммериец



-  Территория расселения скифов
-  Предполагаемые границы Скифии
- АЛАЗОНЫ** Другие племена Скифии
- МЕОТЫ** Соседние племена
-  Древние города и поселения



Меч и ножны из скифского кургана Толстая Могила



Скифский воин



Граница Киевской Руси к 939 г.
 Граница Хазарского Каганата (939-965 гг.)



Поход Святослава
 Поход Мервана

Масштаб 1 : 16 000 000 (в 1 см 160 км)



ПОЛЯНИ

- Green square
- White square
- Pink square

1 ЗА КНЯЗЮВАННЯ ВОЛОДИМИРА та ЯРОСЛАВА (980—1054 рр.)



Народи й племена — сусіди Русі
 Назви й місця розселення племен та народів:
 ПОЛОВЦІ
 МОРДВА
 ЖЕМАЙТИ
 ВОЛОХИ

тиюркських
 фіно-угорських
 балтійських
 інших

← — Напрямок переселення печенігів після їхнього розгрому Ярославом у 1036 р.

← — Напрямок переселення половців у серед. XI ст.

Київська держава
 Територія Київської держави у 1054 р.

Територія, що 981 р. відійшла до Русі, у 1018—1022 рр. була захоплена Польщею, від 1031 р. — знов у складі Київської держави

..... → Походи київських князів: на Візантію, Волзьку Болгарію, Польщу, у землі чудь (єстів)

→ на східнослов'янські угруповання (князь Володимир)

⊠ 1036 Остаточний розгром печенігів князем Ярославом у 1036 р.

ПОЛЯНИ Назви і місця розселення слов'янських племен

▣ Кордони й столиці держав на серед. XI ст.

0 100 200
 кілометрів
 © Mapa



МОНГОЛЬСКОЕ НАШЕСТВИЕ В ВОСТОЧНУЮ ЕВРОПУ



- КИЕВ Столицы государств, центры земель Руси
- Галич Прочие города
- Границы государств к 1237 г.
- Разведывательный монгольский поход
- Монгольские походы в Восточную Европу
- 1237–1238 гг.
- 1239–1242 гг.

- ✂ 1223 Места и даты крупнейших сражений, выигранных монголами
- Города, разрушенные монголами
- Города, оказавшие наибольшее сопротивление монголам
- Границы русских земель, попавшие под власть образованного монголами государства – Золотой орды
- ▨ Земли Галицко-Волынского княжества, потерянные после монгольского нашествия



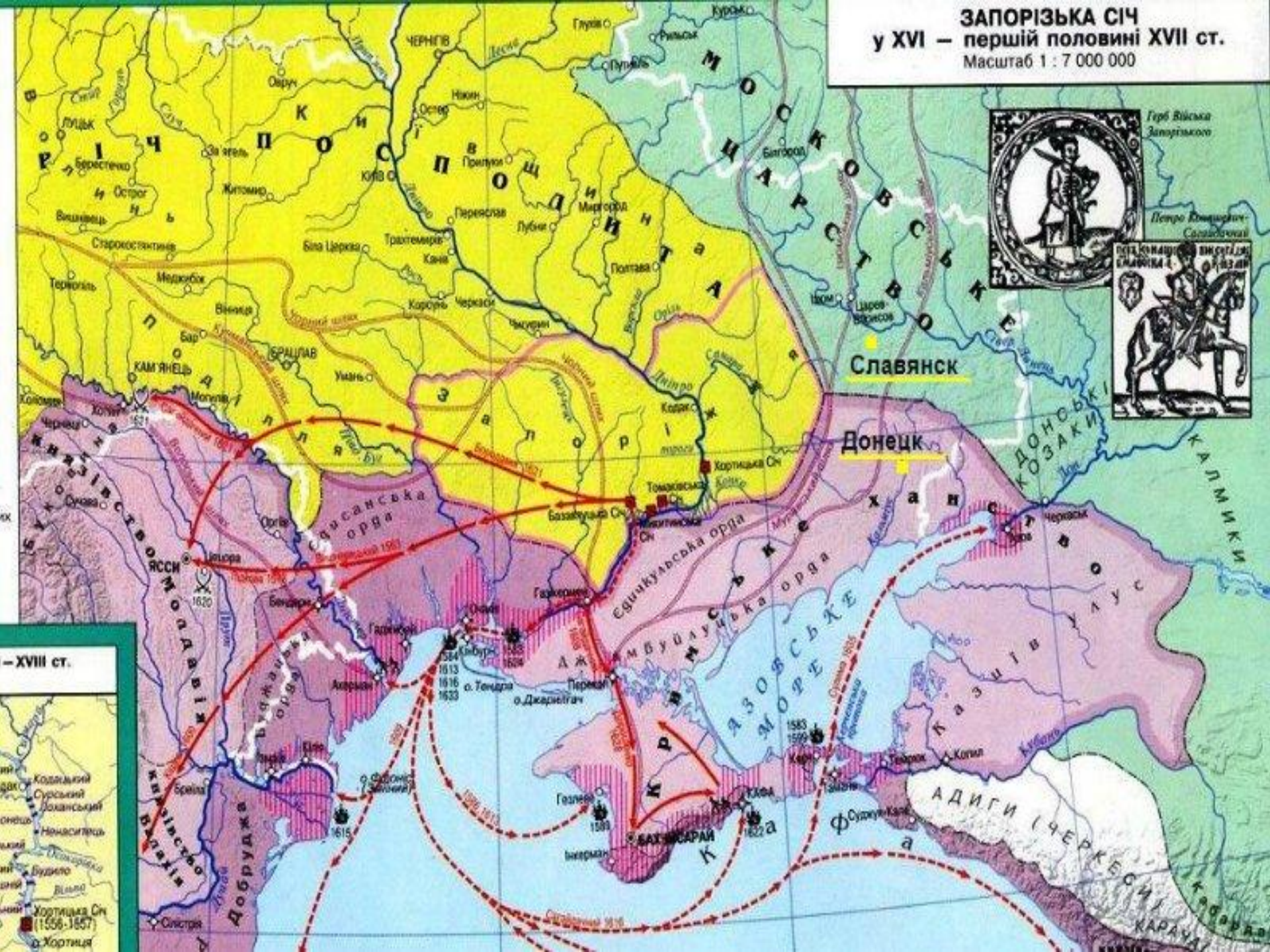
Дикое Поле на території Донбасса в XV—XVII вв

ЗАПОРІЗЬКА СІЧ
у XVI – першій половині XVII ст.
Масштаб 1 : 7 000 000



Герб Війська
Запорозького


Петро Калитвич-Самодієвич




— XVIII ст.





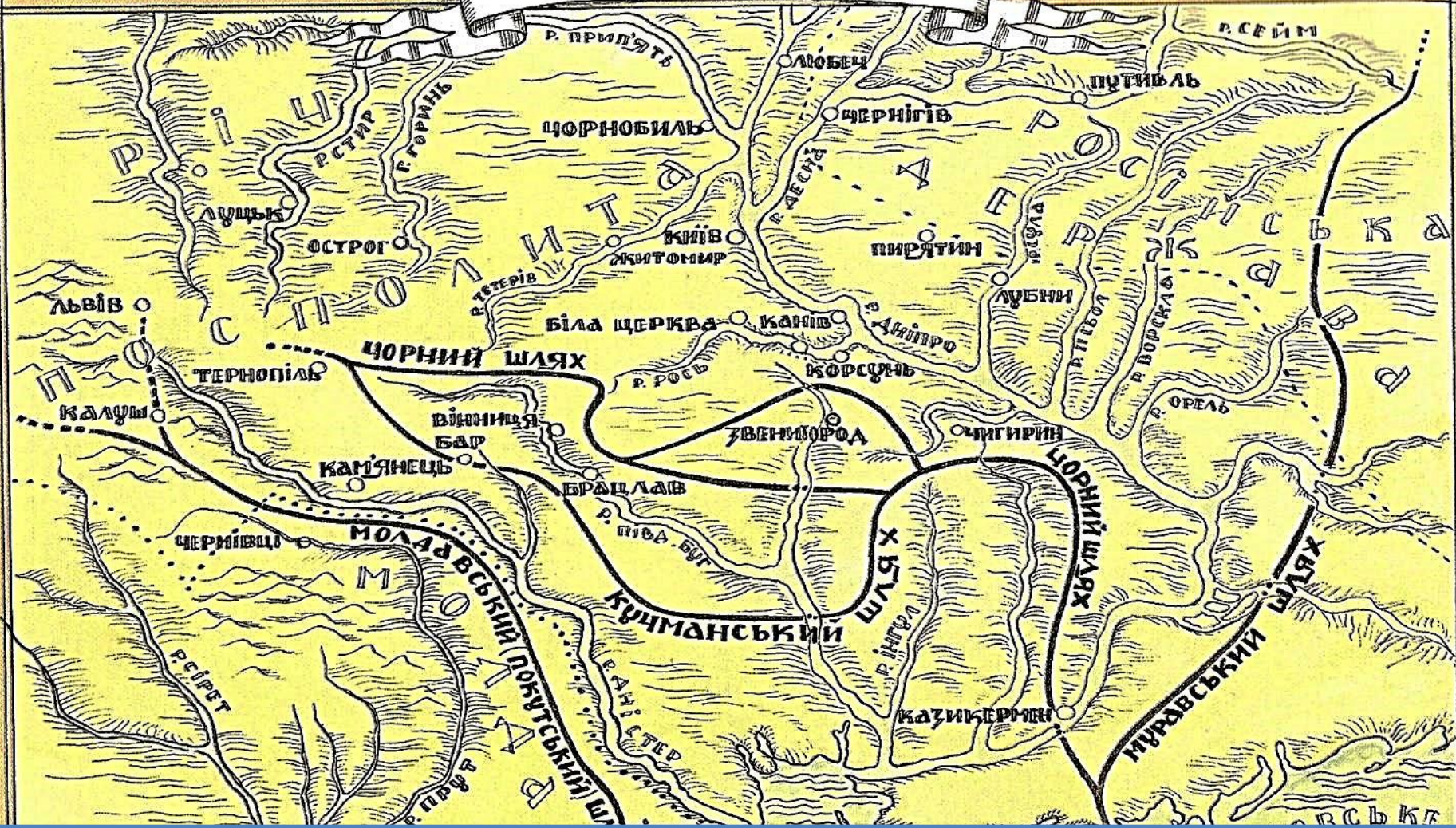
 Кордони Речі Посполитої на 1569 р.

 Землі, передані у 1569 р. від Великого князівства Литовського до Польського королівства

ВОЛИНЬ Українські землі

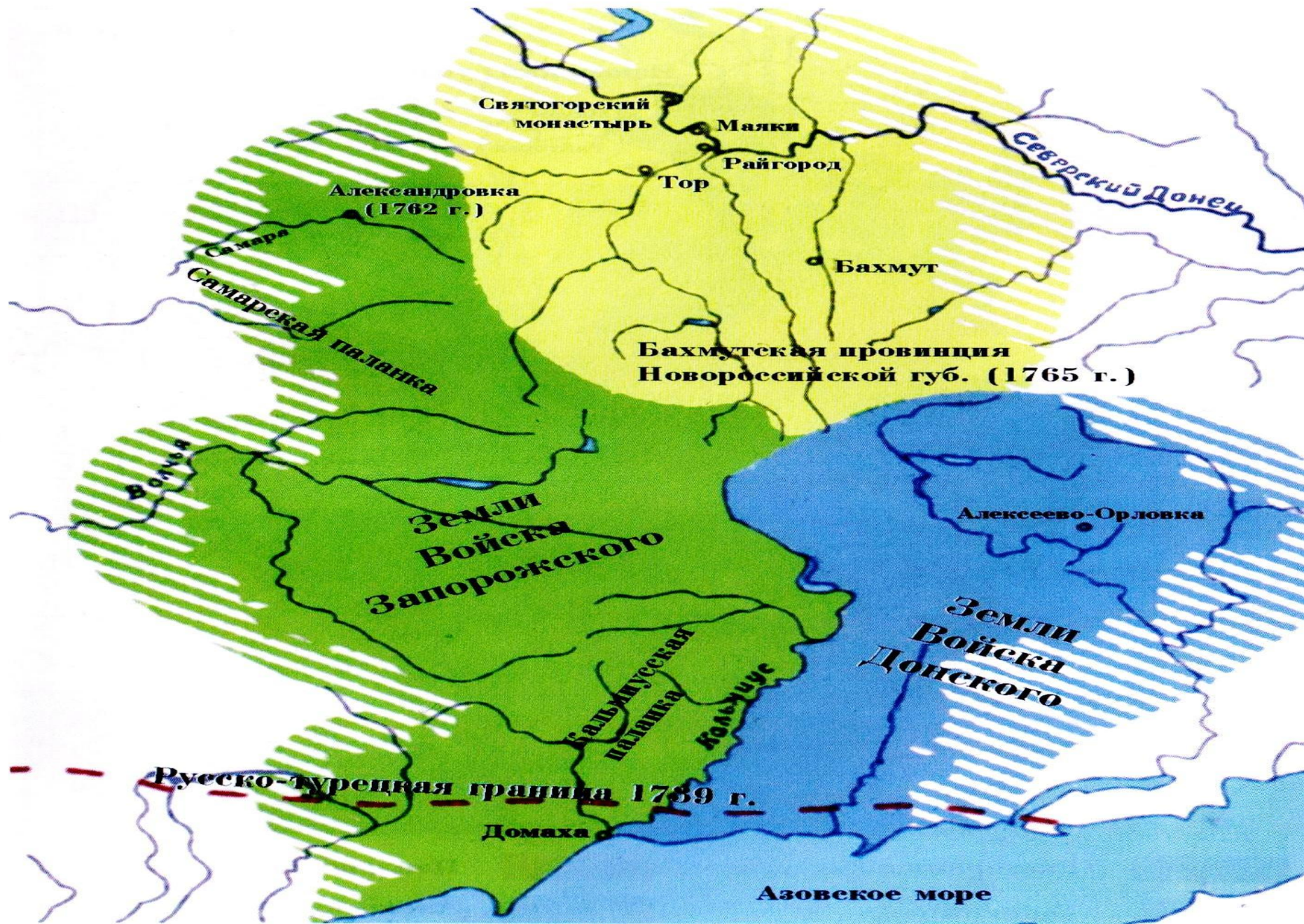
УКРАЇНА В 16

ТАТАРСЬКІ ШЛЯХИ В УКРАЇНІ
У XVI - XVII ст.



В 1571 по распоряженію Івана Грозного установили в истоке Миуса пограничний знак в виде креста. В 1579 году правительство сформировало специальные подвижные конные части для патрулирования степных шляхов от реки Миус до реки Самары.

Карта № 1. Наш край в 1734-1775 гг.



Новороссийская губерния



Губерния Российской империи



Центр	[[Новоросийск, Кременчуг]]
Образована	1796 (1796)
Упразднена	1802 (1802)

Преимственность:

← Новая Сербия
← Славяносербия

Екатеринославская губерния →
Николаевская губерния →
Таврическая губерния →

Российская империя

Малороссия

Побужье

Новороссия

Северное Причерноморье

Бессарабия

Кишинёв

Одесса

Буджак

Румыния

Чёрное море

Севастополь

Киев

Днепропетровск
(Екатеринослав)

Донбасс

Луганск

Донецк
(Юзовка)

Ростов-
на-Дону

р. Днепр

Николаев

Азовское море

Крым

Кубань

Новороссийск





VKRANIA
que et
TERRA COSACCORVM
cui vicinis
WALACHIE, MOLDAVIE, MINORIS
TARTARIE PROVINCIIS
exhibita
a IOH. BAPTISTA HOMANNO
Noribergo.



PONTUS EUXINUS

MARE NIGRUM.

Miliaria Germanica.
Miliaria Polonica.

Гийом Левассер де Боплан, французский военный инженер и картограф, находившийся с начала 1630-х до 1648 г. на службе у польского короля.



По неизвестным нам причинам иностранец Боплан решил сделать из польского слова «окраина» имя собственное, что в дальнейшем и закрепилось в западноевропейской картографии. «Украина» написано - D'VKRANIA а не D'VKRAINE.

практически не упоминается первое издание его книги, которое вышло в 1651 г. и именовалось Description des contrtes du Royaume de Pologne, contenues depuis les confins de la Moscovie, insques aux limites de la Transilvanie - «Описание окраин Королевства Польши, простирающихся от пределов Московии, вплоть до границ

Трансильвании»
«Описание Украины» -- это современное название труда Боплана. Но это свободный перевод второго издания книги Боплана, вышедшего в Руане в 1660 г. с заголовком «Description d'Ukraine qui sont plusieurs provinces du Royaume de Pologne. Contenues depuis les confins de la Moscovie, insques aux limites de la Transilvanie - «Описание Украины, которая является некоторыми провинциями Королевства Польши. Простирается от пределов

Московии, вплоть до границ Трансильвании»

Комментарии к французской карте Ж-Б.Нулена (1742) утверждают: «Русь Червонная является частью государства Польского и делится на Русь отдельную и Украину. Русь отдельная — это воеводства Холма, Белза и Руси [Руськое воеводство с центром во Львове]. Украина — это земли казаков, которые охватывают провинции Волынь [на французских картах XVIII в. к «Волыни» относили непосредственно Волынь и Киевщину] и Подолье [...]».

До XX в. «Украина» никогда не была единственным, а тем более официальным названием какой-то территории, — за исключением Слободско-Украинской губернии с центром в Харькове (существовала в 1765-1780 и в 1797-1835 гг.). Среди многочисленных названий территории современной Украины нынешнее выиграло своеобразное «историческое соревнование» с другими параллельными названиями (Русь, Малая Русь, Россия, Малороссия), для чего были необходимы определенные исторические условия и факторы







Использование слова «Украина» в близком к современному значению наблюдается только с середины XIX в.

польская концепция замены Руси на «Украину» доходит в XIX в. до логического конца - т.е. теорий графа Тадеуша Чацкого (1822 г.) и католического священника Ф. Духинского (середина XIX в.). У первого Украина — это название, происходящее от никогда в реальной истории не существовавшего древнего племени «укров», а у второго полностью отрицается славянское происхождение великороссов и утверждается их «финно-монгольское» происхождение.

*Республики Юга России в 1918 году
и нынешние границы «Государства Украина»*



-  Украинская Народная Республика
-  Донецко-Криворожская Республика - в составе **РСФСР**
-  Одесская Республика - в составе **РСФСР**
-  Республика Тавриды - в составе **РСФСР**









РОССИЯ
страна
в которой
мы живем!



**Подарки русских царей,
1654-1917 гг.**



**Подарок Ленина,
1922 г.**



**Подарки Сталина,
1939, 1945 гг.**



**Подарок Хрущева,
1954 г.**



@rossiya_vk



присоединена к России в 1772-1795 гг. в результате раздела Польши



передачки СССР, вошли в Украинскую ССР



и вошла в Украинскую ССР

* Данная карта составлена на основе данных официальной государственной картографической службы Украины в соответствии с историческими



- Донецко-Криворожская республика (влита большевиками в Украину в 1918 г.)
- Галичина и Волынь (отобрана у Польши в 1939 г.)

- Часть Бессарабии и Буковины (отрезана от Румынии в 1940 г.)
- Подкарпатская Русь (взята у Чехословакии в 1939 г. и переименована в Закарпатье в 1944 г.)
- Крым (подарен Хрущевым в 1954 г.)

По глубинной сути, по содержанию Донбасс всегда был только русской землей. И населен был преимущественно русскими людьми.