

**ПАСПОРТ ТЕРРИТОРИИ  
ФРУНЗЕНСКОГО СЕЛЬСКОГО ПОСЕЛЕНИЯ  
ДОРОГБУЖСКОГО РАЙОНА  
СМОЛЕНСКОЙ ОБЛАСТИ**

# Содержание

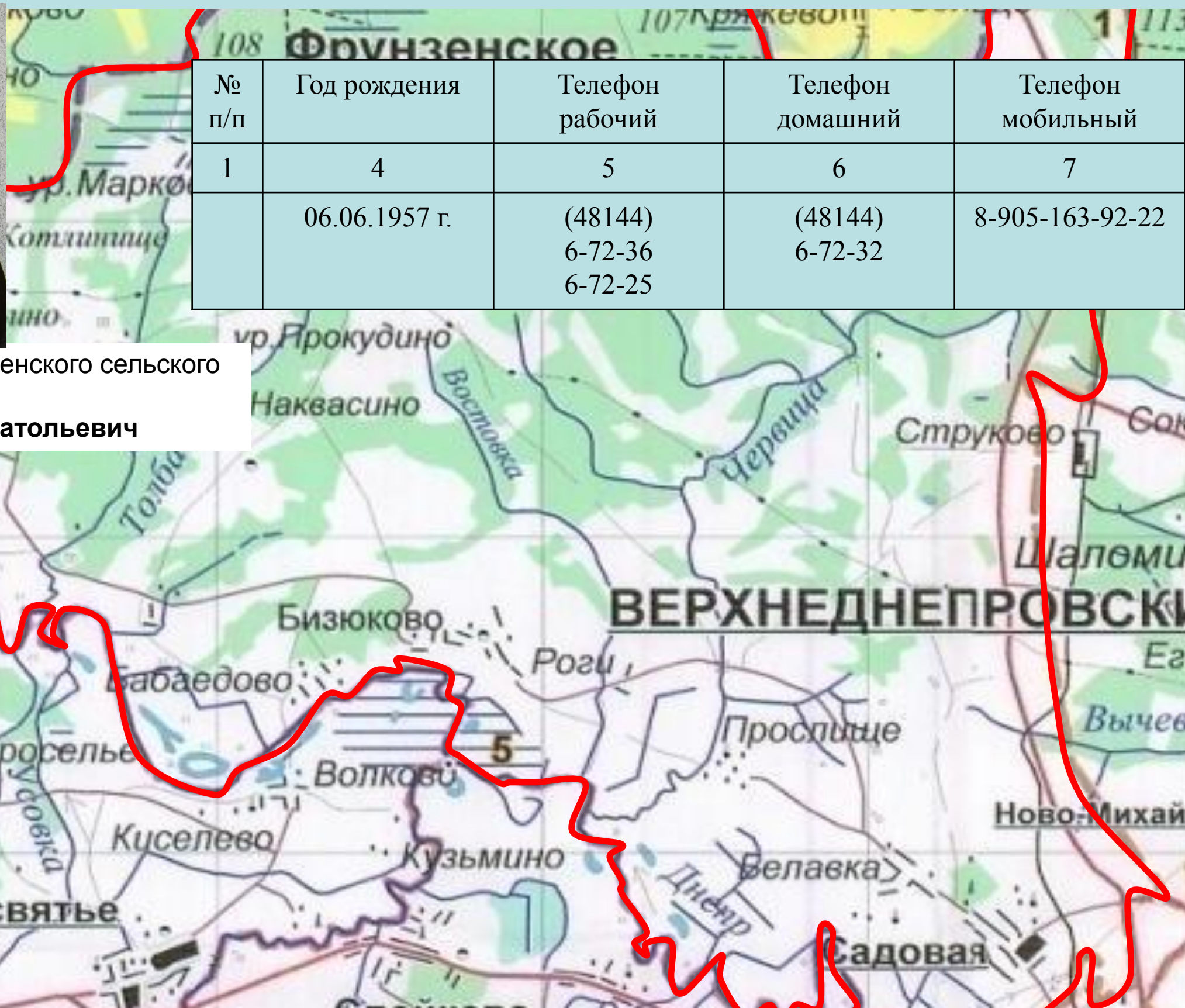
<b>1. Общая информация (характеристика)</b>	3
<b>2. Риски возникновения ЧС на транспорте</b>	7
2.1. Риски возникновения ЧС на объектах автомобильного транспорта	10
2.1. Риски возникновения ЧС на объектах железнодорожного транспорта	12
2.2. Риски возникновения ЧС на объектах воздушного транспорта	14
2.3. Риски возникновения ЧС на объектах морского транспорта	16
2.4. Риски возникновения ЧС на объектах речного транспорта	18
<b>3. Риски возникновения ЧС на потенциально опасных объектах</b>	20
3.1 Риски возникновения аварий на ХОО	21
3.2. Риски возникновения аварий на РОО	23
3.3. Риски возникновения аварий на БОО	25
3.4. Риски возникновения аварии на системах ЖКХ	27
3.5. Риски возникновения аварий не электросетях	29
3.6. Риски возникновения гидродинамических аварий	31
3.7. Риски возникновения аварий на газо-, нефте-, продуктопроводах	33
3.8. Риски обрушения зданий, сооружений, пород.	35
<b>4. Риски возникновения пожаров</b>	37
4.1 Риски возникновения природных пожаров	38
4.2. Риски возникновения техногенных пожаров	40
<b>5. Риски возникновения ЧС природного характера</b>	42
5.1. Риски возникновения землетрясений	43
5.2. Риски возникновения геологических опасных явлений	45
5.3. Схема лавиноопасного( селеопасного) участка	46
5.4. Риски подтоплений (затоплений)	48
<b>6. Риски возникновения ЧС биолого-социального характера</b>	50
6.1. Риски возникновения инфекционной заболеваемости людей	51
6.2. Риски заболеваемости с\х животных	53
<b>7. Информационно-справочные материалы</b>	55
7.1. Информационно-справочные материалы по туристическим группам	56
7.2. Информационно-справочные материалы по поисково-спасательным, аварийно-спасательным и штатным аварийно-спасательным формированиям	58
7.3 Информационно-справочные материалы по силам и средствам пожарной охраны	60
7.4. Информационно-справочные материалы по резервам финансовых и материальных средств	62
7.5. Информационно-справочные материалы по системе телекоммуникаций	64
<b>8. ВЕДОМОСТЬ УЧЕТА МЕРОПРИЯТИЙ ПРОВЕДЕННЫХ УЧЕНИЙ И ТРЕНИРОВОК</b>	

# ГЛАВА АДМИНИСТРАЦИИ

## ФРУНЗЕСКОГО СЕЛЬСКОГО ПОСЕЛЕНИЯ ДОРОГОБУЖСКОГО РАЙОНА СМОЛЕНСКОЙ ОБЛАСТИ



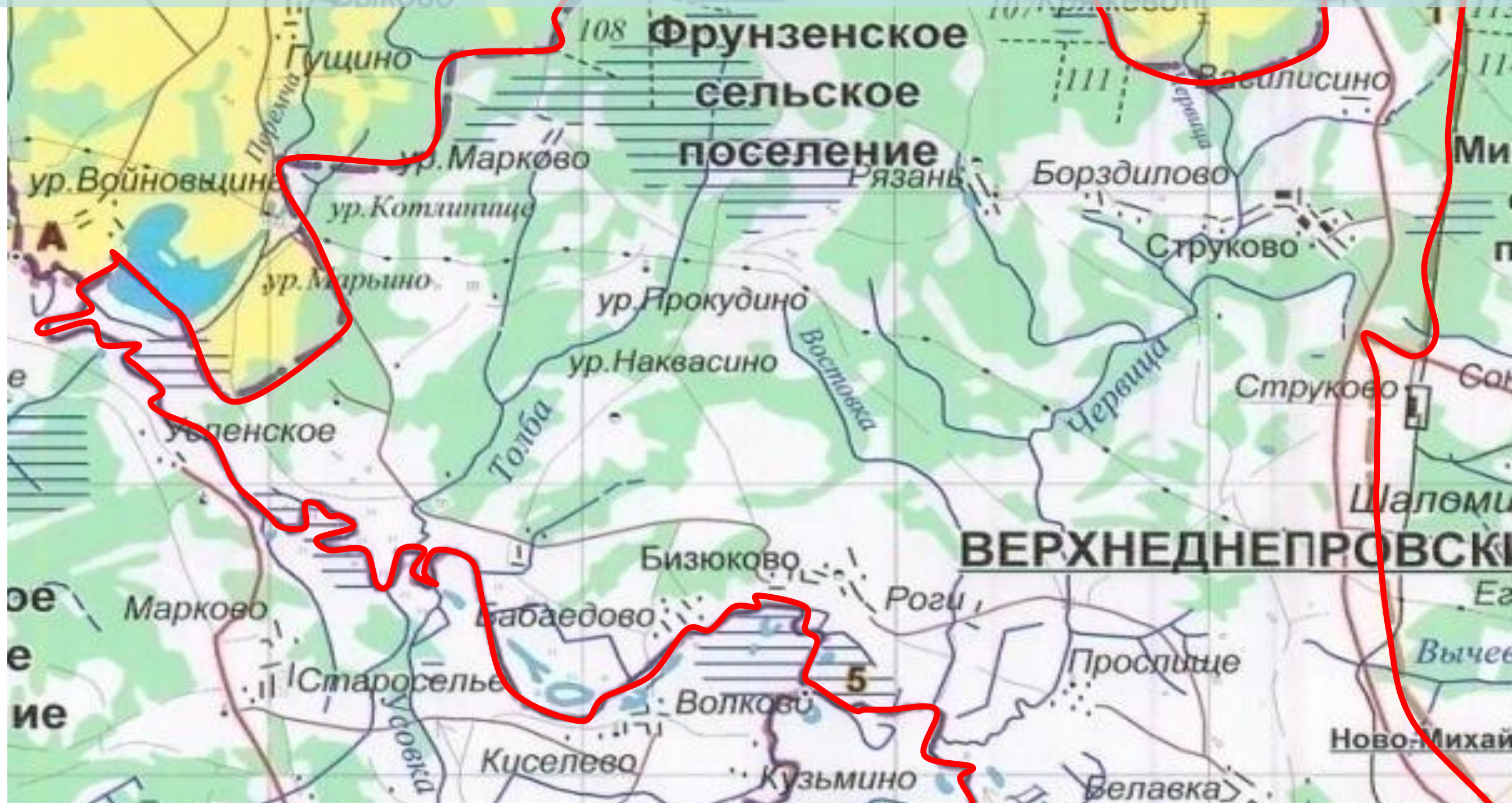
Глава Администрации Фрунзенского сельского поселения  
**Пахомов Евгений Анатольевич**



№ п/п	Год рождения	Телефон рабочий	Телефон домашний	Телефон мобильный
1	4	5	6	7
	06.06.1957 г.	(48144) 6-72-36 6-72-25	(48144) 6-72-32	8-905-163-92-22

# ПАСПОРТ ТЕРРИТОРИИ

## ФРУНЗЕСКОГО СЕЛЬСКОГО ПОСЕЛЕНИЯ ДОРОГОбУЖСКОГО РАЙОНА СМОЛЕНСКОЙ ОБЛАСТИ



Регион	Территория кв. км	Население тыс. чел	В т.ч. деревень	Плотность нас.на 1 кв. км (тыс.)
Фрунзенское сельское поселение	10,71	0,947	15	0,09

# Паспорт территории Фрунзенского сельского поселения Дорогобужского района

## Таблица рисков ЧС

Источники возникновения ЧС	Январь			Февраль			Март			Апрель			Май			Июнь			Июль			Август			Сентябрь			Октябрь			Ноябрь			Декабрь		
	1-я декада	2-я декада	3-я декада	1-я декада	2-я декада	3-я декада	1-я декада	2-я декада	3-я декада	1-я декада	2-я декада	3-я декада	1-я декада	2-я декада	3-я декада	1-я декада	2-я декада	3-я декада	1-я декада	2-я декада	3-я декада	1-я декада	2-я декада	3-я декада	1-я декада	2-я декада	3-я декада	1-я декада	2-я декада	3-я декада	1-я декада	2-я декада	3-я декада			
Бытовые пожары	Неисправность печного отопления и электронагревательных приборов						Нарушение правил пожарной безопасности						Создание резервов материальных средств, запасов ГСМ			Проверка добровольных пожарных дружин и пожарных дружин к эксплуатации Проверка запасов топлива в населенных пунктах на предмет ПБ			Проверка объектов с/х назначения, садов и дачных объектов, объектов летнего отдыха детей			Проверка готовности к занятиям обучающихся сельских учреждений. Проверка объектов ТЭК и ЖКХ при подготовке к отопительному сезону			Проверка объектов жилищной сферы Проверка объектов мест задержания в провинции массовых чрезвычайных мероприятий			Нарушение правил пожарной безопасности						Неисправность печного отопления и электронагревательных приборов		
ЖКХ	Аварии на тепловых и энергосетях, выход из строя котлов, недостаточный запас топлива (или отсутствие такового) на котельных и ТЭЦ; задолженности по оплате за электроэнергию									Комплектование организаций, эксплуатирующих ТЭК и ЖКХ, аварийной техникой и нормативным запасом материалов для оперативного выполнения аварийно-восстановительных работ в осенне-зимний период			Сотасование плана закупа ТЭР			Проверка состояния ДЭЦ, теплосетей			Проверка готовности сил и средств, привлекаемых для ликвидации аварийных ситуаций на объектах ТЭК и ЖКХ			Получение актов готовности жилищного фонда, котельных, коммунальных сетей к эксплуатации в новом отопительном сезоне			Контроль выполнения плана закупа ТЭР			Аварии на тепловых и энергосетях, выход из строя котлов, недостаточный запас топлива (или отсутствие такового) на котельных и ТЭЦ; задолженности по оплате за электроэнергию								
Санитарно-эпид.обс-ка	ОРЗ, ГРИПП						Вакцинация населения			Вакцинация поголовья птицы			Аварийные обработки и герметизация			Проверка мест общественного питания, органов Роспотребнадзора			ОКИ, пищевые отравления, грипп птицы			Вакцинация населения														
Гидрологическая обст-ка										весеннее половодье																										
Функционирование автотрасс	Сложное дорожное покрытие (гололед, снежный накат)						Плановый контроль исполнения ПДД			Информирование населения об обстановке на дорогах			Через СМИ и автомобильные системы ОКСИОН ведется пропаганда пропаганды необходимости соблюдения правил дорожного движения.			Нарушение ПДД. Большая загруженность трасс			Плановый контроль исполнения ПДД			Порядка и чистота дорог			информирование населения в СМИ о состоянии дорожного полотна			Сложное дорожное покрытие (гололед, снежный накат)								
Воздушный транспорт	Авиакатастрофы												Авиакатастрофы																							



**РИСКИ ВОЗНИКНОВЕНИЯ ЧС НА  
ТРАНСПОРТЕ**



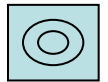


# ПАСПОРТ ТЕРРИТОРИИ

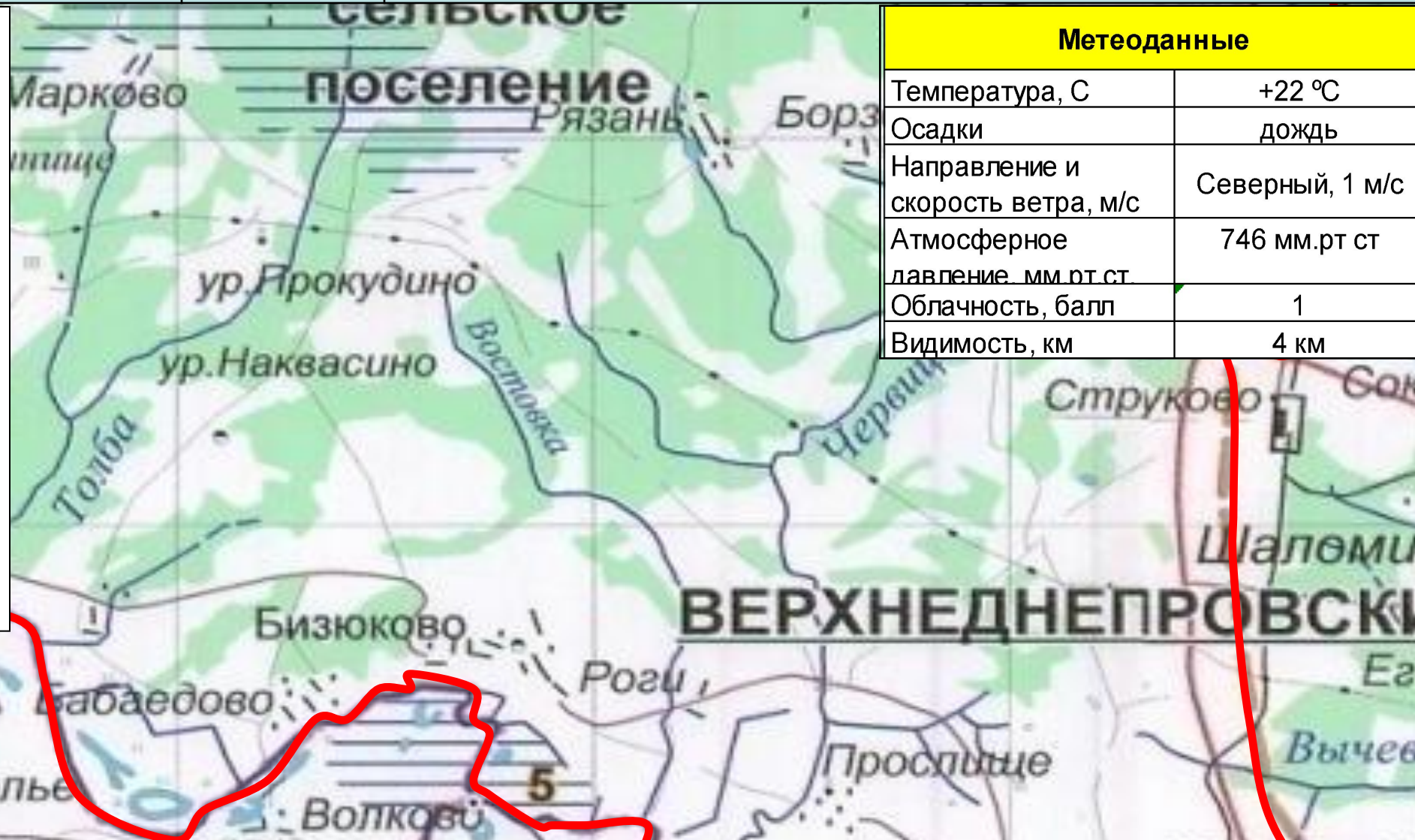
## ФРУНЗИНСКОГО СЕЛЬСКОГО ПОСЕЛЕНИЯ ДОРОГБУЖСКОГО РАЙОНА СМОЛЕНСКОЙ ОБЛАСТИ

### Риски возникновения ЧС на объектах автомобильного транспорта

Статистика					Оценка риска возникновения ЧС
2009	2010	2011	2012	2013	
-	-	-	-	-	Исходя из статистики вероятность возникновения ДТП на территории поселения небольшая

#### Условные обозначения

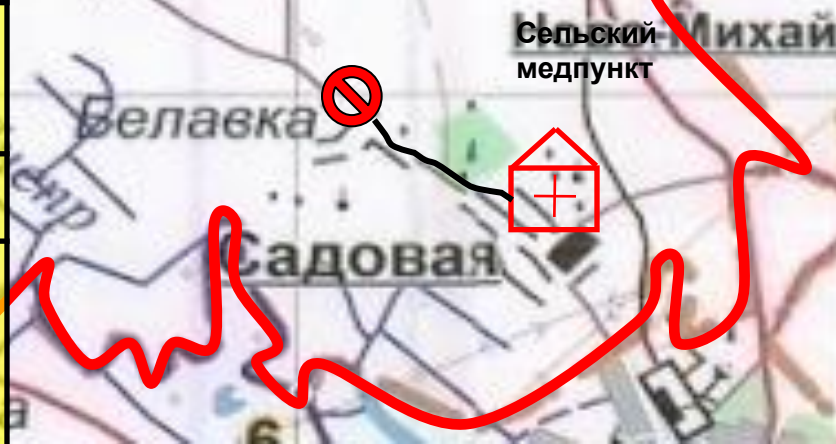
-  стационарный пост ДПС и зона ответственности
-  №12 750 - районная (городская) больница) с ук. номера и кол. коек
-  - участок дороги с наибольшим риском возникновения ДТП
-  - Вертолетные площадки
-  - Авария
-  маршруты эвакуации пострадавших в ДТП в лечебные учреждения
-  - Авиационная разведка



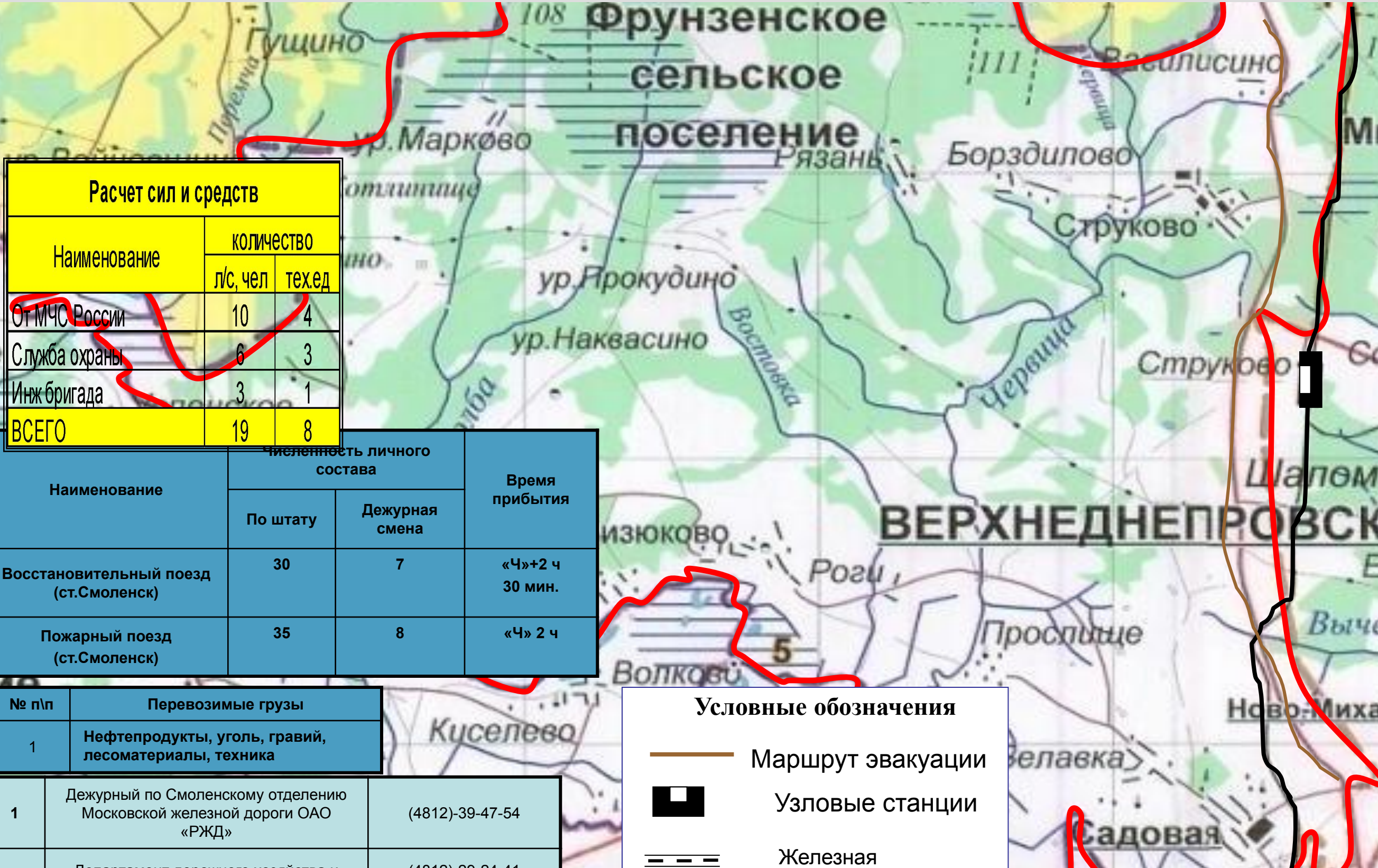
Метеоданные	
Температура, С	+22 °С
Осадки	дождь
Направление и скорость ветра, м/с	Северный, 1 м/с
Атмосферное давление мм.рт.ст.	746 мм.рт.ст.
Облачность, балл	1
Видимость, км	4 км

#### расчет сил и средств привлекаемых к ликвидации и оказанию помощи при ДТП

№ п/п	Наименование гарнизона	ГПС		Спас отряд		Всего	
		Кол-во л/с, чел.	Кол-во пож. авт.,	Кол-во л/с, чел.	Кол-во пож. авт.,	Кол-во л/с, чел.	Кол-во пож. авт.,



# ПАСПОРТ ТЕРРИТОРИИ РИСКИ ВОЗНИКНОВЕНИЯ НЕБЛАГОПРИЯТНОЙ ОБСТАНОВКИ НА ОБЪЕКТАХ ЖЕЛЕЗНО-ДОРОЖНОГО ТРАНСПОРТА ФРУНЗЕСКОГО СЕЛЬСКОГО ПОСЕЛЕНИЯ ДОРОГБУЖСКОГО РАЙОНА СМОЛЕНСКОЙ ОБЛАСТИ






Расчет сил и средств		
Наименование	количество	
	л/с, чел	тех.ед
От МЧС России	10	4
Служба охраны	6	3
Инж бригада	3	1
<b>ВСЕГО</b>	<b>19</b>	<b>8</b>

Наименование	численность личного состава		Время прибытия
	По штату	Дежурная смена	
Восстановительный поезд (ст.Смоленск)	30	7	«Ч»+2 ч 30 мин.
Пожарный поезд (ст.Смоленск)	35	8	«Ч» 2 ч

№ п/п	Перевозимые грузы
1	Нефтепродукты, уголь, гравий, лесоматериалы, техника

1	Дежурный по Смоленскому отделению Московской железной дороги ОАО «РЖД»	(4812)-39-47-54
2	Департамент дорожного хозяйства и	(4812)-29-24-41

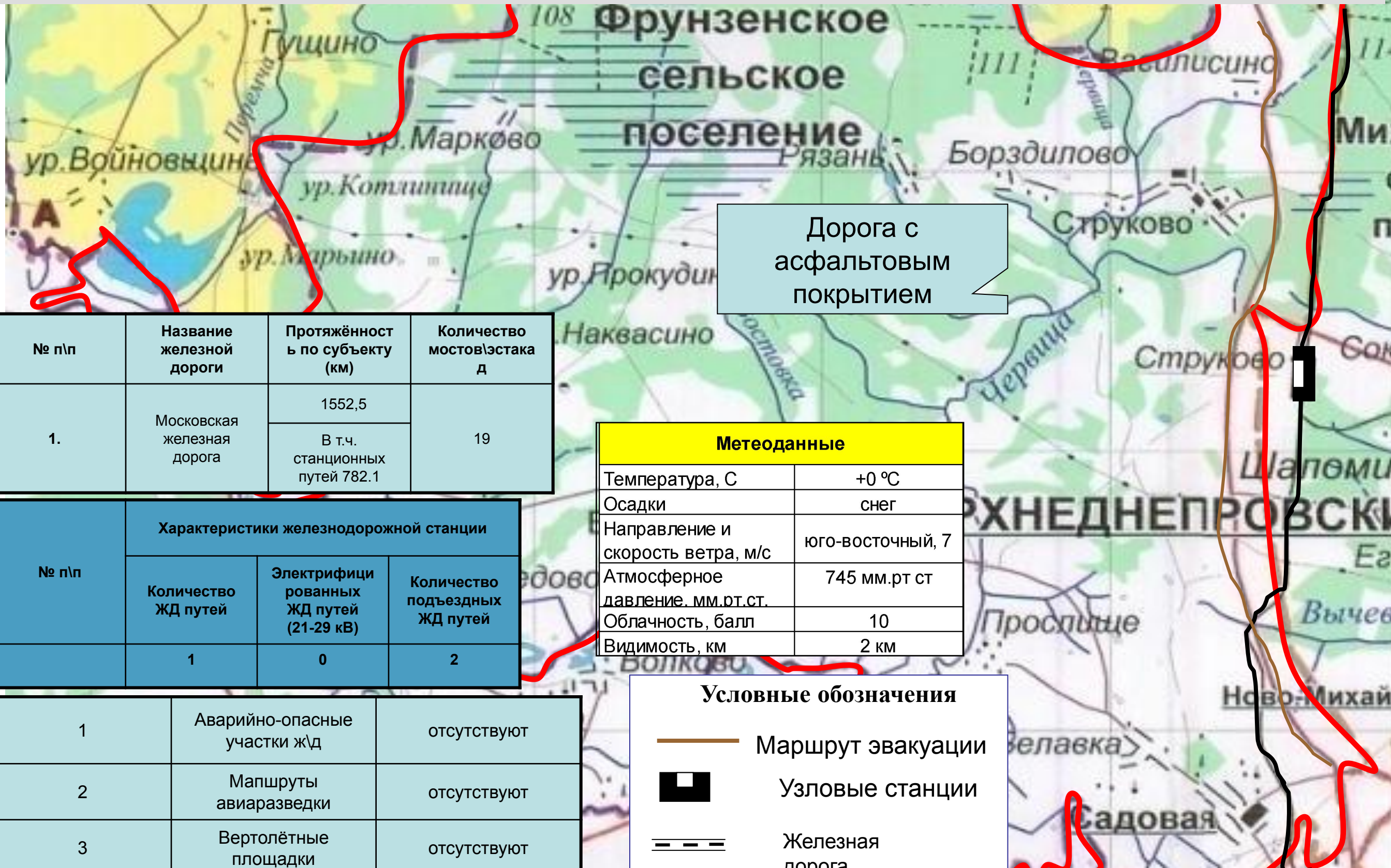
**Условные обозначения**

-  Маршрут эвакуации
-  Узловые станции
-  Железная дорога



# ПАСПОРТ ТЕРРИТОРИИ

## РИСКИ ВОЗНИКНОВЕНИЯ НЕБЛАГОПРИЯТНОЙ ОБСТАНОВКИ НА ОБЪЕКТАХ ЖЕЛЕЗНО-ДОРОЖНОГО ТРАНСПОРТА ФРУНЗЕСКОГО СЕЛЬСКОГО ПОСЕЛЕНИЯ ДОРОГБУЖСКОГО РАЙОНА СМОЛЕНСКОЙ ОБЛАСТИ



Дорога с асфальтовым покрытием

№ п/п	Название железной дороги	Протяжённость по субъекту (км)	Количество мостов\эстакад
1.	Московская железная дорога	1552,5	19
		В т.ч. станционных путей 782.1	

Метеоданные	
Температура, С	+0 °С
Осадки	снег
Направление и скорость ветра, м/с	юго-восточный, 7
Атмосферное давление, мм.рт.ст.	745 мм.рт.ст
Облачность, балл	10
Видимость, км	2 км

№ п/п	Характеристики железнодорожной станции		
	Количество ЖД путей	Электрифицированных ЖД путей (21-29 кВ)	Количество подъездных ЖД путей
	1	0	2

**Условные обозначения**

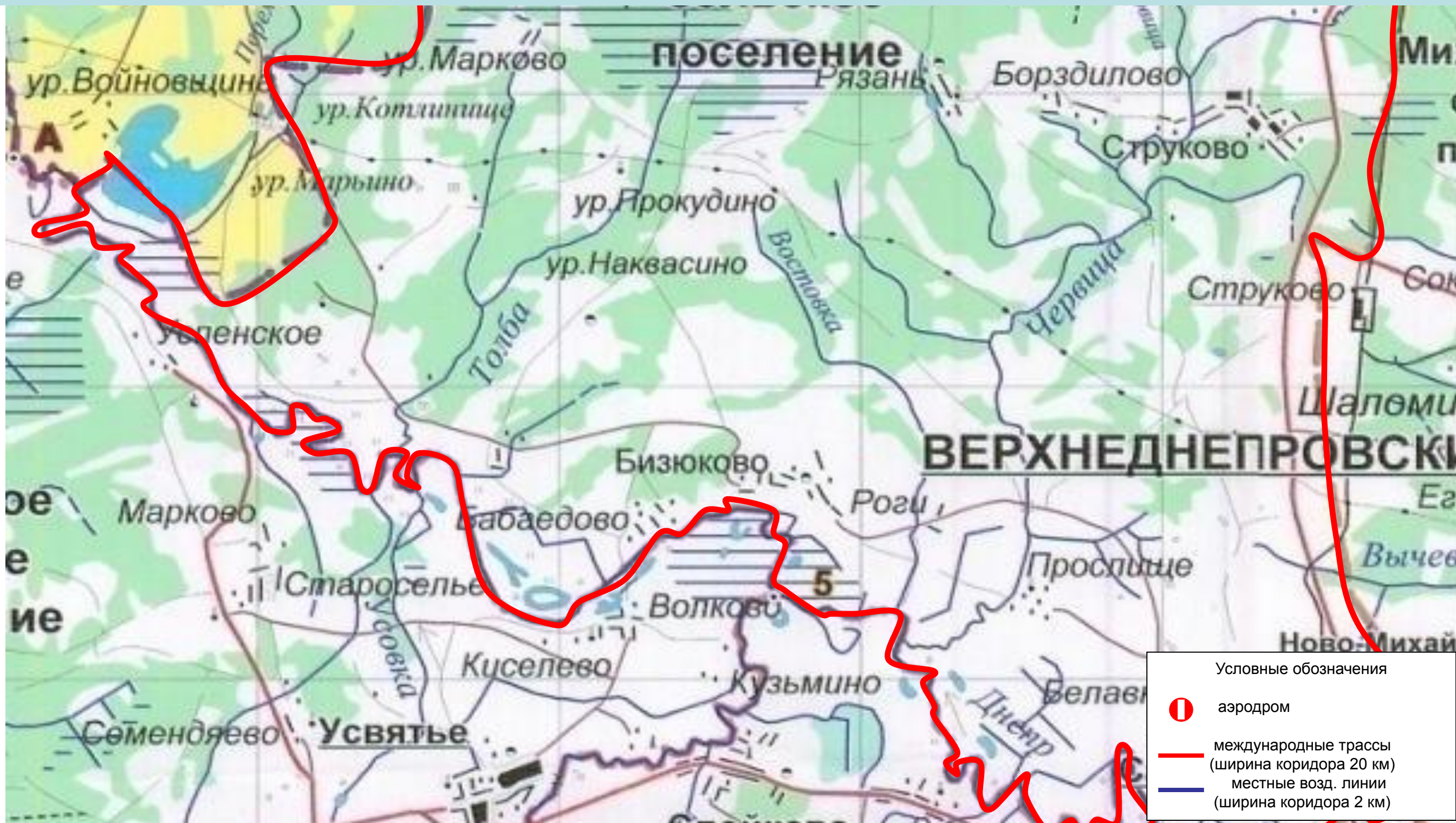
- Маршрут эвакуации
- Узловые станции
- Железная дорога

1	Аварийно-опасные участки ж\д	отсутствуют
2	Маршруты авиаразведки	отсутствуют
3	Вертолётные площадки	отсутствуют

# ПАСПОРТ ТЕРРИТОРИИ

## РИСКИ ВОЗНИКНОВЕНИЯ НЕБЛАГОПРИЯТНОЙ ОБСТАНОВКИ НА ОБЪЕКТАХ ВОЗДУШНОГО ТРАНСПОРТА ФРУНЗЕНСКОГО СЕЛЬСКОГО ПОСЕЛЕНИЯ ДОРОГОБУЖСКОГО РАЙОНА СМОЛЕНСКОЙ ОБЛАСТИ

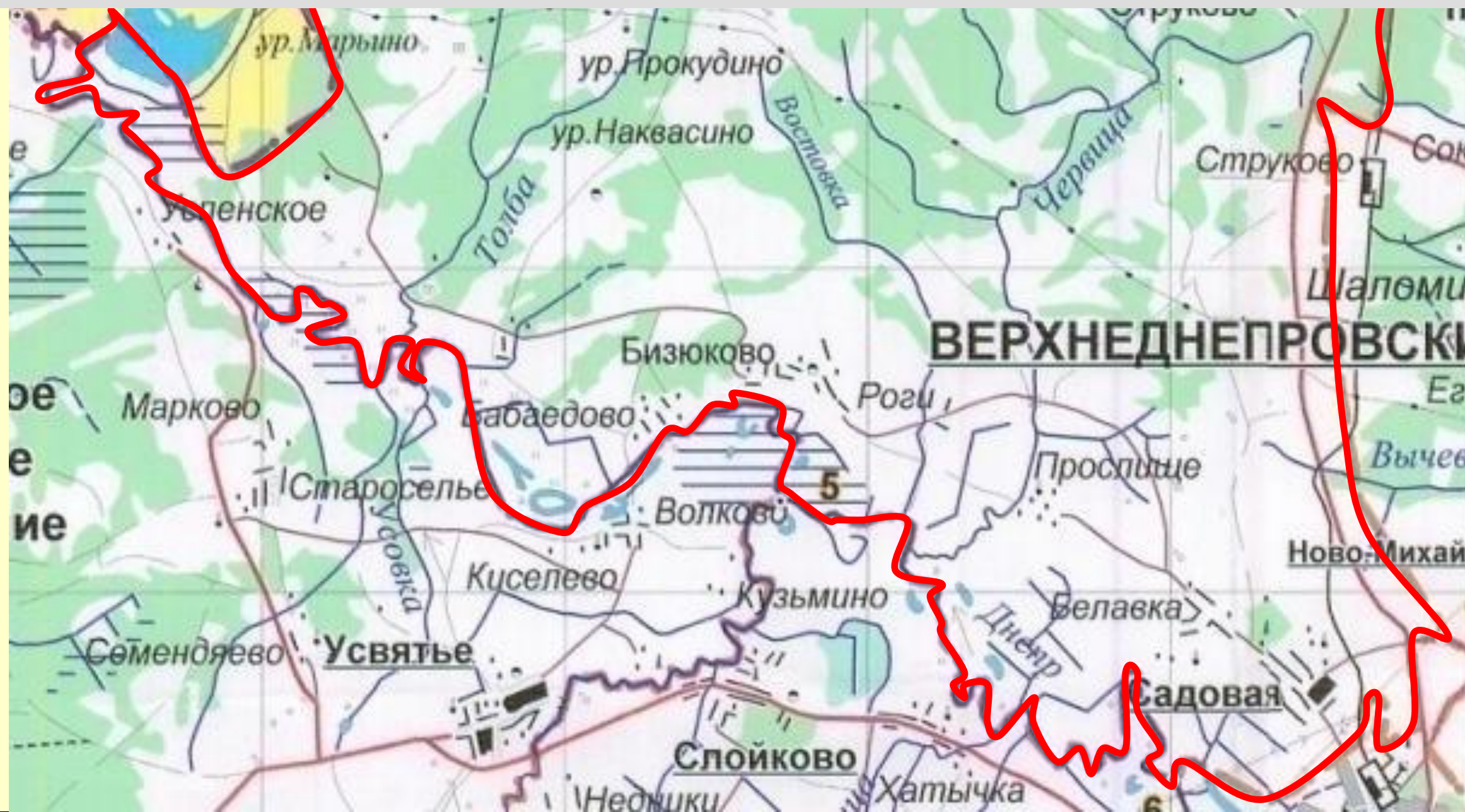
На территории Фрунзенского сельского поселения Дорогобужского района Смоленской области риски возникновения неблагоприятной обстановки на объектах воздушного транспорта отсутствуют поскольку воздушного транспорта не имеется



# Паспорт территории Фрунзенского сельского поселения Дорогобужского района Смоленской области

## Риски возникновения ЧС на объектах морского транспорта

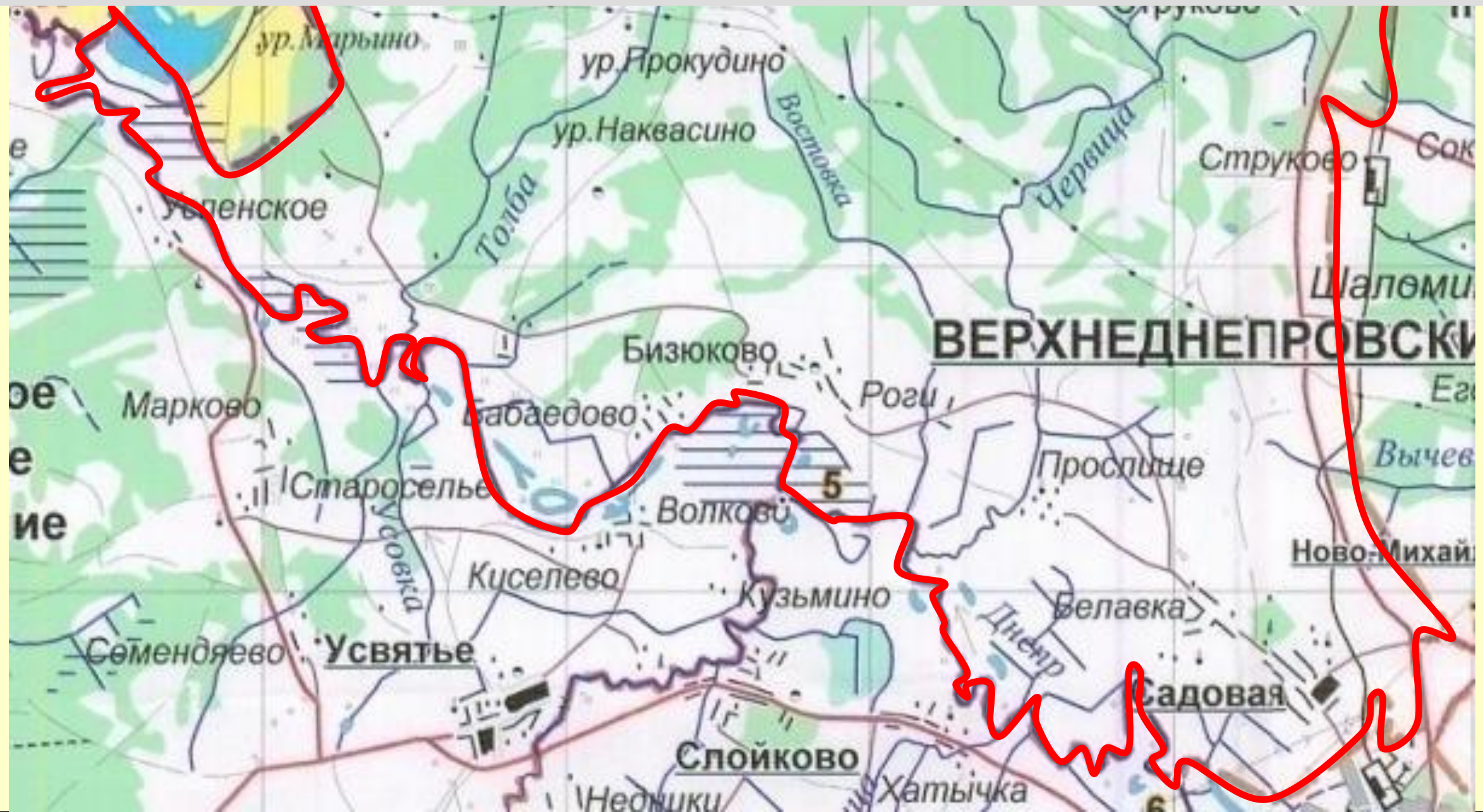
На территории Смоленской области риски возникновения неблагоприятной обстановки на объектах морского транспорта отсутствуют поскольку морских путей не имеется



# Паспорт территории Фрунзенского сельского поселения Дорогобужского района Смоленской области

## Риски возникновения ЧС на объектах речного транспорта

На территории Смоленской области риски возникновения неблагоприятной обстановки на объектах морского транспорта отсутствуют поскольку речных путей не имеется

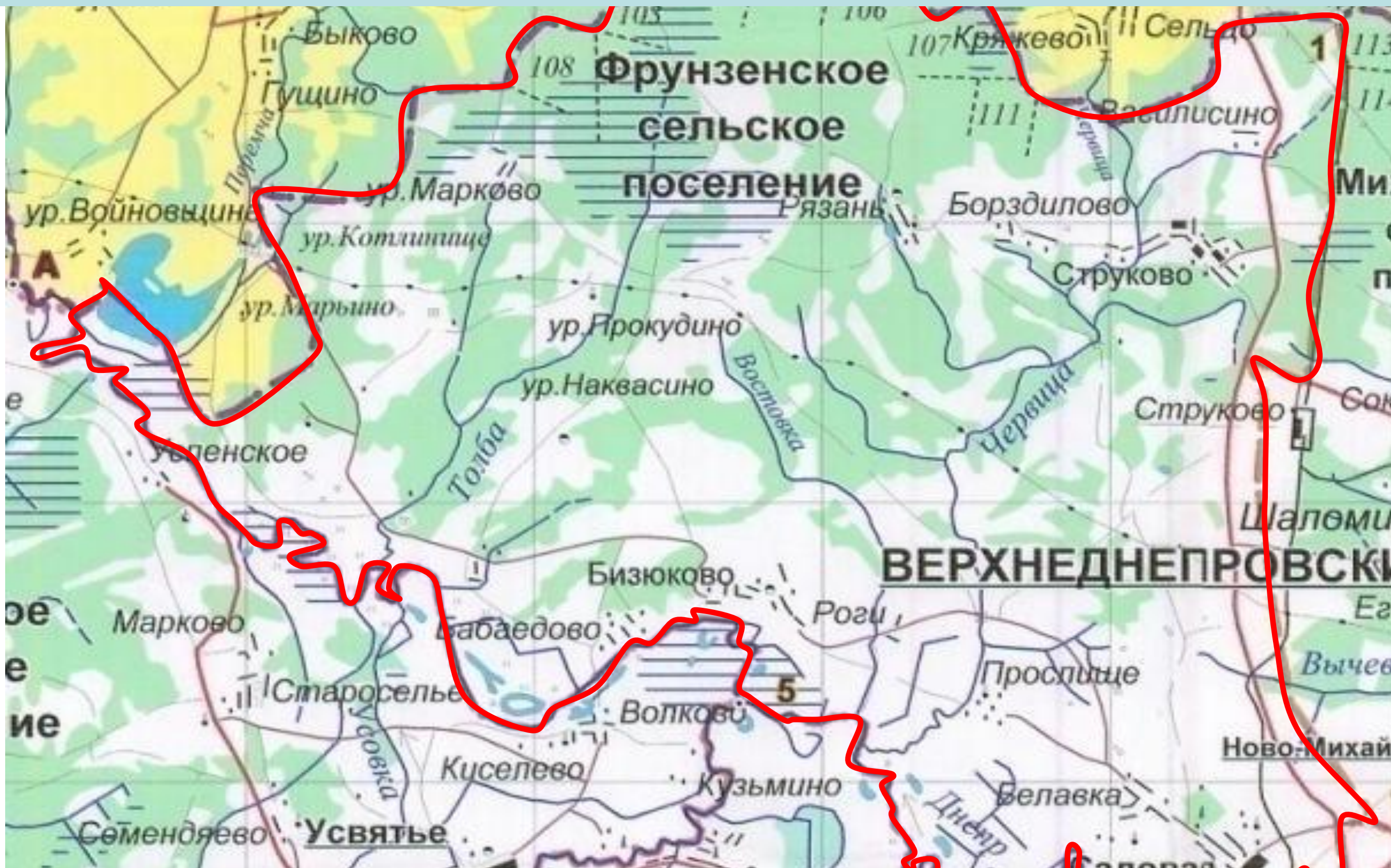




**РИСКИ ВОЗНИКНОВЕНИЯ ЧС НА  
ПОТЕНЦИАЛЬНО ОПАСНЫХ ОБЪЕКТАХ**

# ПАСПОРТ ТЕРРИТОРИИ

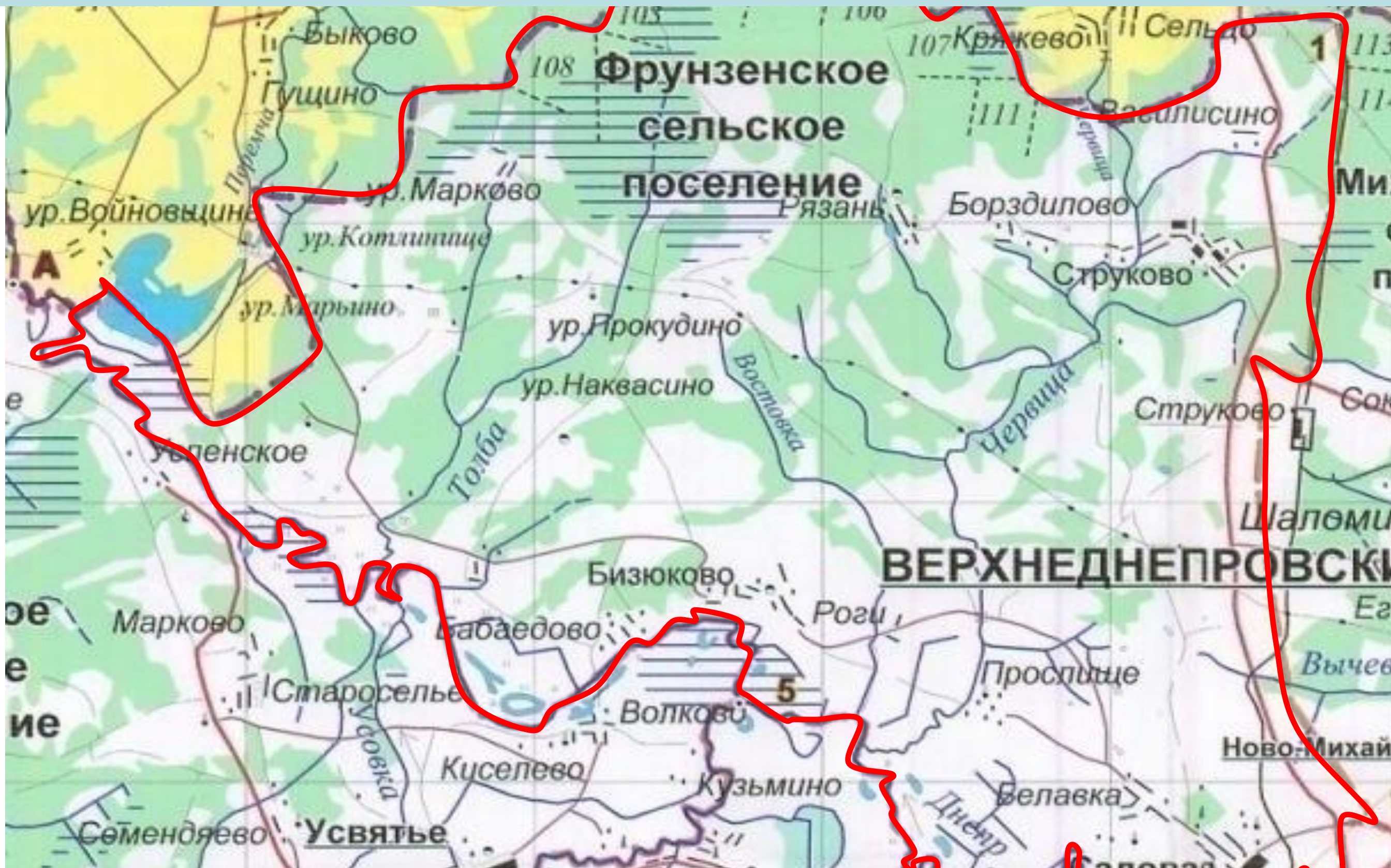
## ФРУНЗЕСКОГО СЕЛЬСКОГО ПОСЕЛЕНИЯ ДОРОГБУЖСКОГО РАЙОНА СМОЛЕНСКОЙ ОБЛАСТИ



Рисков возникновения аварий на ХОО нет в связи с отсутствием указанных

# ПАСПОРТ ТЕРРИТОРИИ

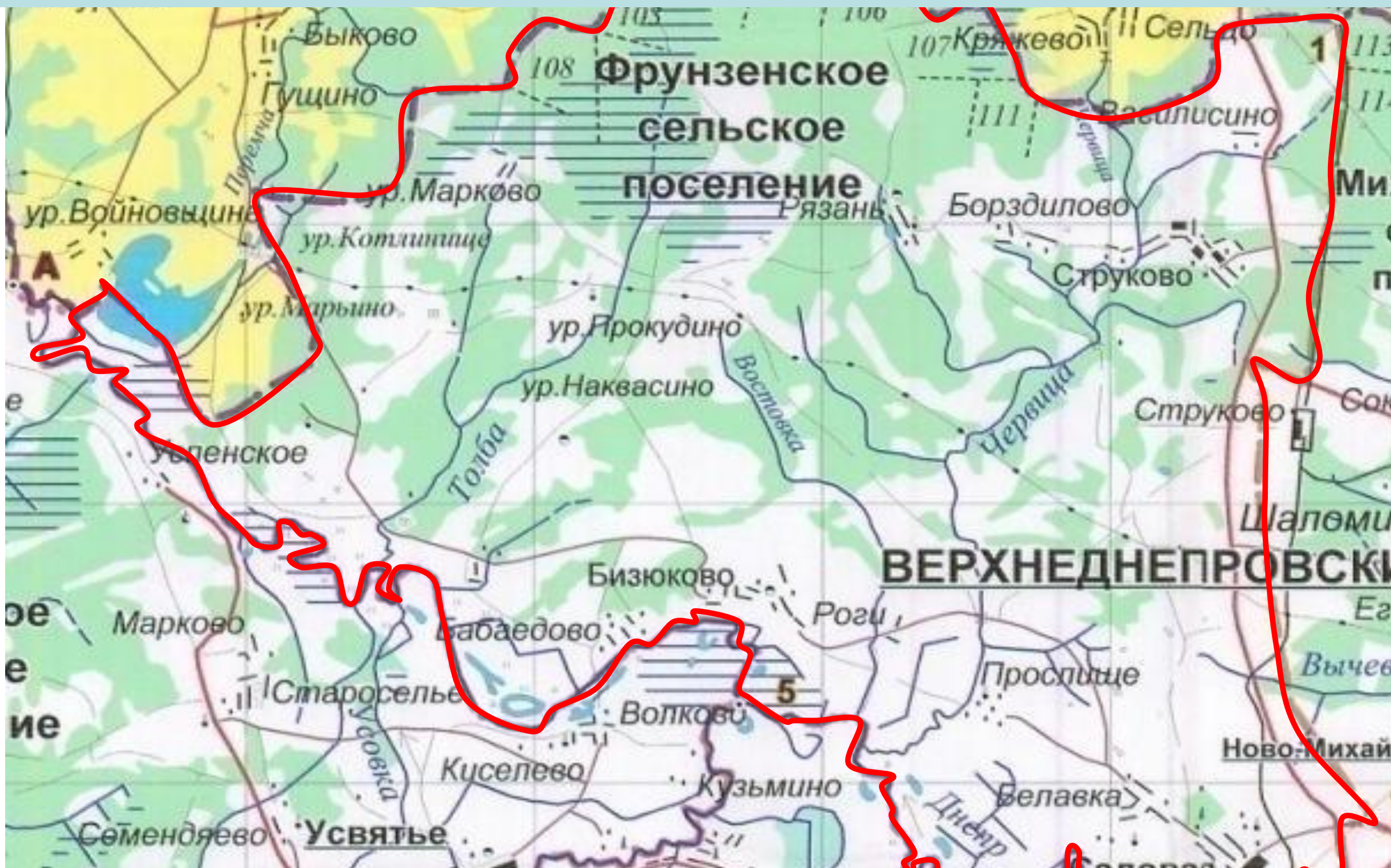
## ФРУНЗЕСКОГО СЕЛЬСКОГО ПОСЕЛЕНИЯ ДОРОГБУЖСКОГО РАЙОНА СМОЛЕНСКОЙ ОБЛАСТИ



Рисков возникновения аварий на РОО нет в связи с отсутствием указанных

# ПАСПОРТ ТЕРРИТОРИИ

## ФРУНЗЕСКОГО СЕЛЬСКОГО ПОСЕЛЕНИЯ ДОРОГОбУЖСКОГО РАЙОНА СМОЛЕНСКОЙ ОБЛАСТИ

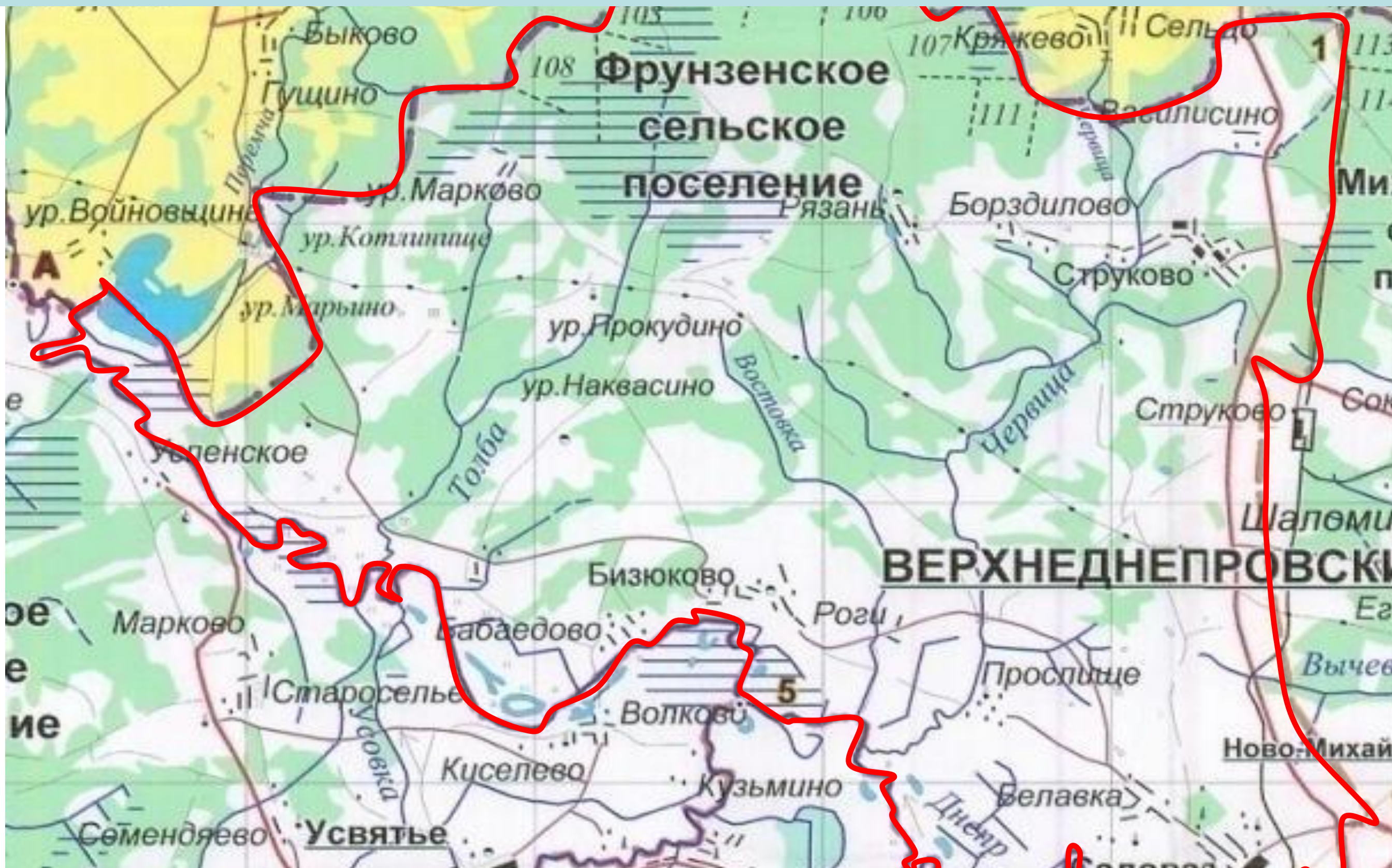


Рисков возникновения аварий на БОО нет в связи с отсутствием указанных



# ПАСПОРТ ТЕРРИТОРИИ

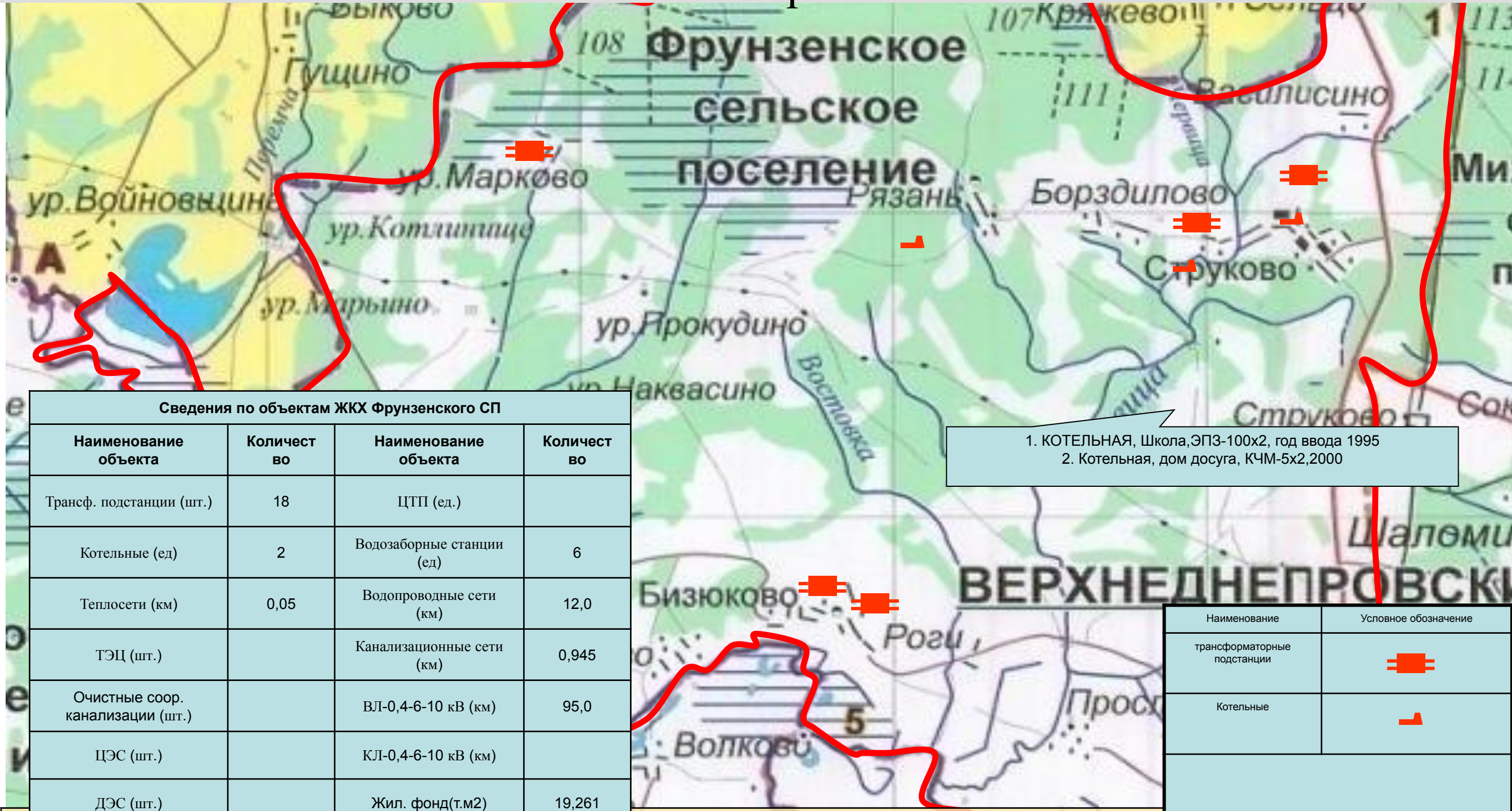
## ФРУНЗЕСКОГО СЕЛЬСКОГО ПОСЕЛЕНИЯ ДОРОГБУЖСКОГО РАЙОНА СМОЛЕНСКОЙ ОБЛАСТИ



Рисков возникновения аварий на ВПОО нет в связи с отсутствием указанных

# Паспорт Фрунзенского сельского поселения Дорогобужского района Смоленской области

## Риски возникновения аварии на системах ЖКХ



Сведения по объектам ЖКХ Фрунзенского СП			
Наименование объекта	Количество	Наименование объекта	Количество
Трансф. подстанции (шт.)	18	ЦТП (ед.)	
Котельные (ед)	2	Водозаборные станции (ед)	6
Теплосети (км)	0,05	Водопроводные сети (км)	12,0
ТЭЦ (шт.)		Канализационные сети (км)	0,945
Очистные соор. канализации (шт.)		ВЛ-0,4-6-10 кВ (км)	95,0
ЦЭС (шт.)		КЛ-0,4-6-10 кВ (км)	
ДЭС (шт.)		Жил. фонд(т.м2)	19,261

Статистика

Наименование	Условное обозначение
трансформаторные подстанции	
Котельные	

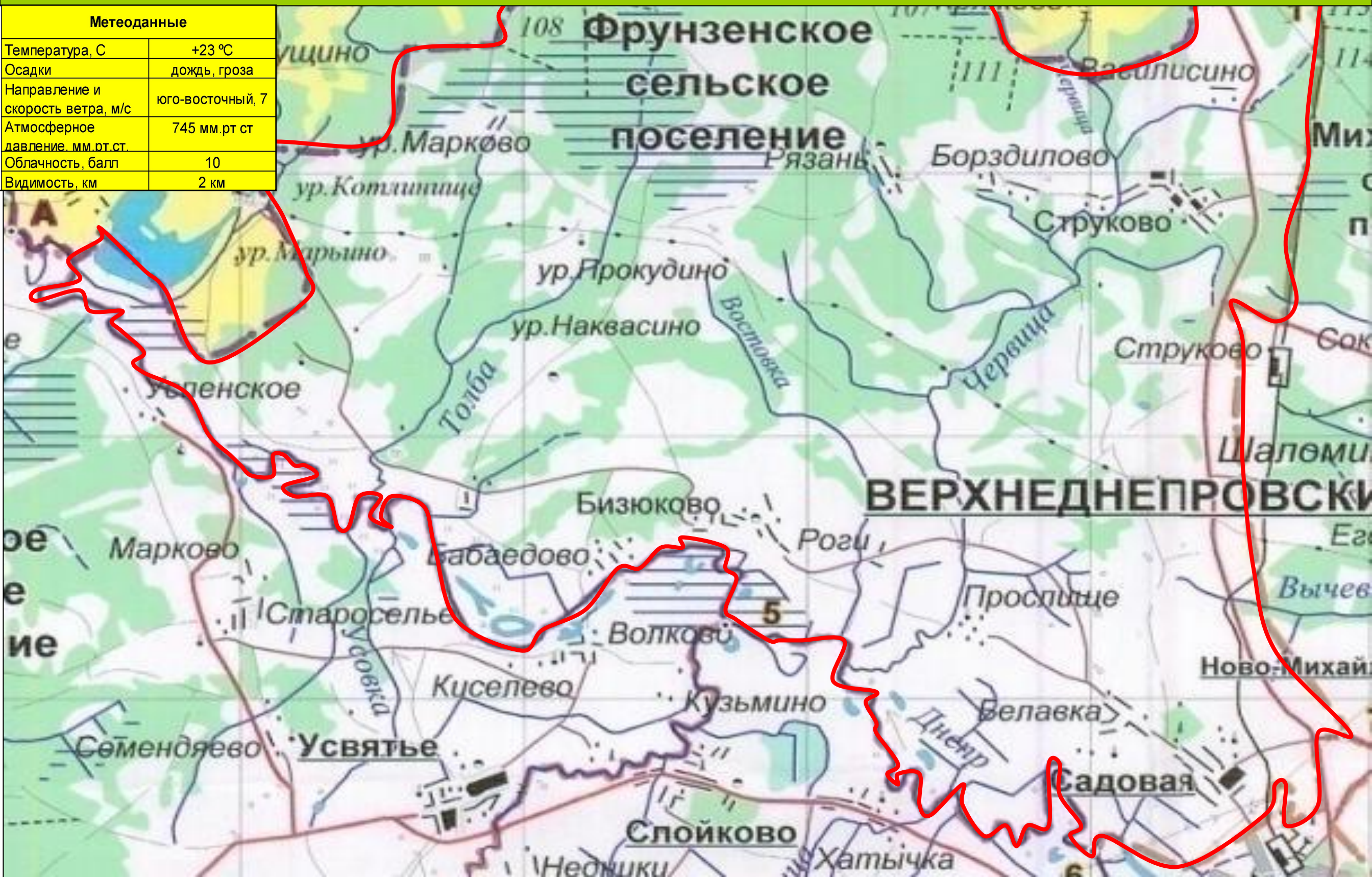
2009	2010	2011	2012	2013	Оценка риска возникновения ЧС
НЕТ	НЕТ	НЕТ	НЕТ	НЕТ	из-за износа сетей систем жизнеобеспечения в районе сохраняется вероятность

**Паспорт территории Фрунзенского сельского поселения Дорогобужского района Смоленской области**  
**Риски возникновения аварий на магистральных газо-, нефте- и продуктопроводах**

**Риски возникновения аварий на магистральных газо-, нефте- и продуктопроводах отсутствуют**

**По территории Фрунзенского сельского поселения магистральные газо-, нефте- и продуктопроводы не проходят**

Метеоданные	
Температура, С	+23 °С
Осадки	дождь, гроза
Направление и скорость ветра, м/с	юго-восточный, 7
Атмосферное давление, мм.рт.ст.	745 мм.рт.ст.
Облачность, балл	10
Видимость, км	2 км

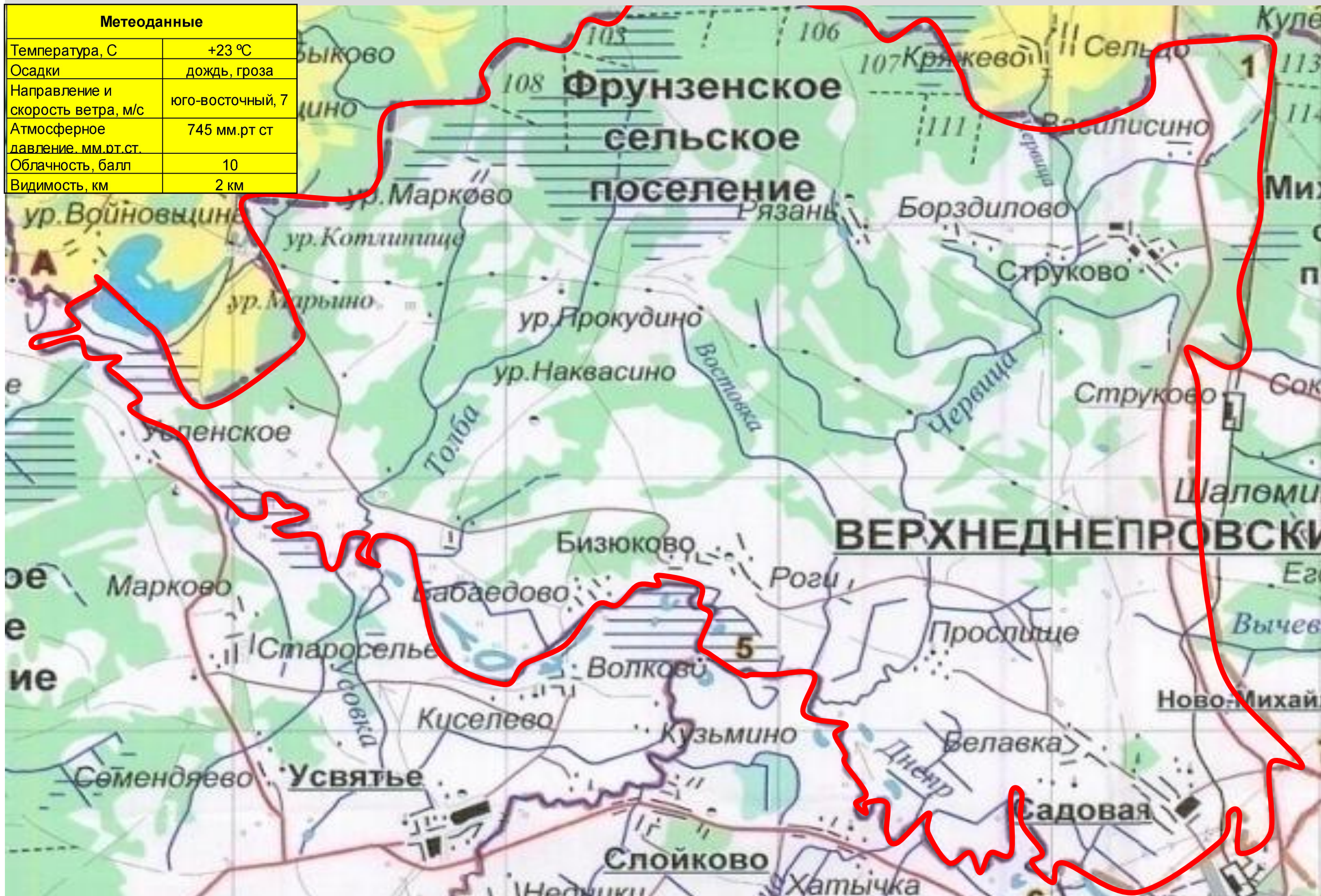


# Паспорт территории Фрунзенского сельского поселения Дорогобужского района Смоленской области

## Риски возникновения гидродинамических аварий

Риска возникновения гидродинамических аварий нет в связи с отсутствием ГТС

Метеоданные	
Температура, С	+23 °С
Осадки	дождь, гроза
Направление и скорость ветра, м/с	юго-восточный, 7
Атмосферное давление, мм.рт.ст.	745 мм.рт.ст.
Облачность, балл	10
Видимость, км	2 км



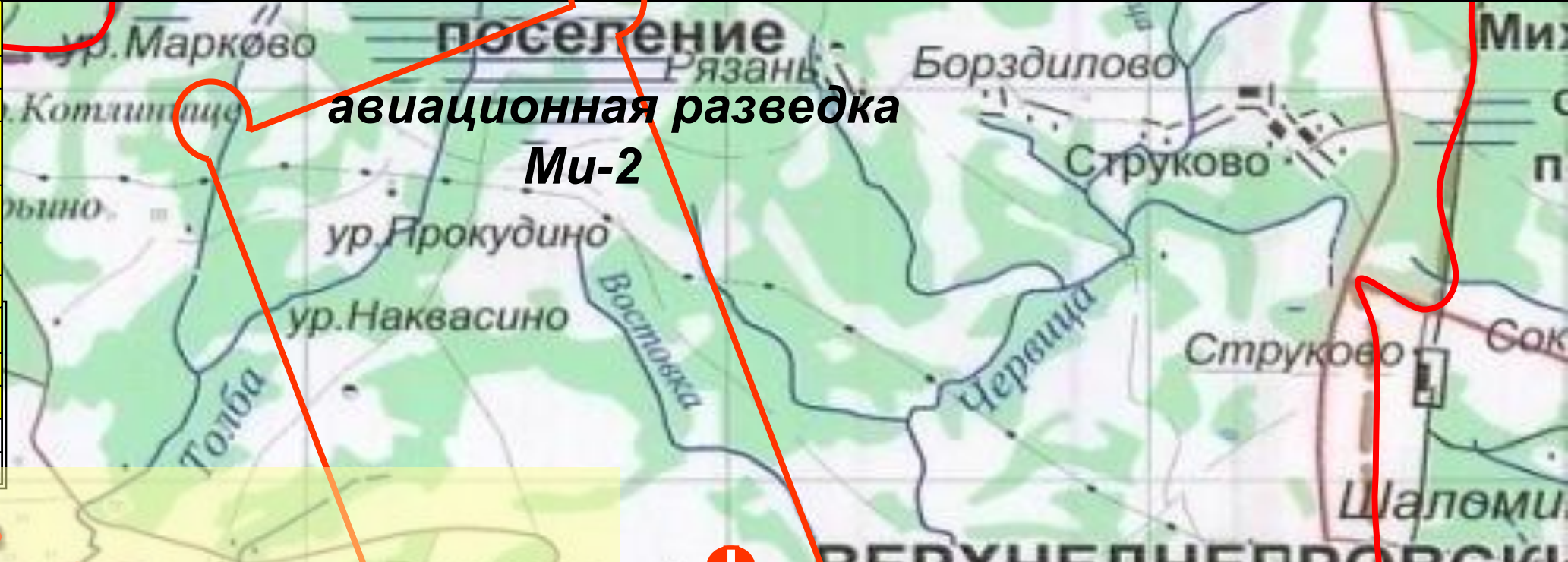
# Паспорт территории Фрунзенского сельского поселения Дорогобужского района Смоленской области

Риски возникновения обрушения зданий, сооружений, пород

Риски обрушения зданий, сооружений, пород отсутствуют

Статистика					Оценка риска возникновения ЧС
2009	2010	2011	2012	2013	
нет	нет	нет	нет	нет	нет

Метеоданные		
Температура, С	+23 °С	
Осадки	дождь, гроза	
Направление и скорость ветра, м/с	юго-восточный, 7	
Атмосферное давление, мм.рт.ст.	745 мм.рт.ст.	
Облачность, балл	10	
Видимость, км	2 км	
Расчет сил и средств		
Наименование	количество	
	л/с, чел	тех.ед
От МЧС России	2	1
Дорогобужское ДРСУ	22	13



Характеристика населенных пунктов

Населенный пункт	кол-во жителей	кол-во жилых домов					% износа жилого сектора	% негазофицированного жилья
		всего	2 эт	3-5 эт	6-9 эт	Свыше 9 эт		
г.Дорогобуж	11600	1252	75	31	8	8	80	9
г. Верхнеднепровский	13400	133	45	68	-	-	65	3
д.Садовая	950	312	7	-	-	-	65	60
Итого за район	25950	1697	127	99	8	8	73	33

**Условные обозначения**

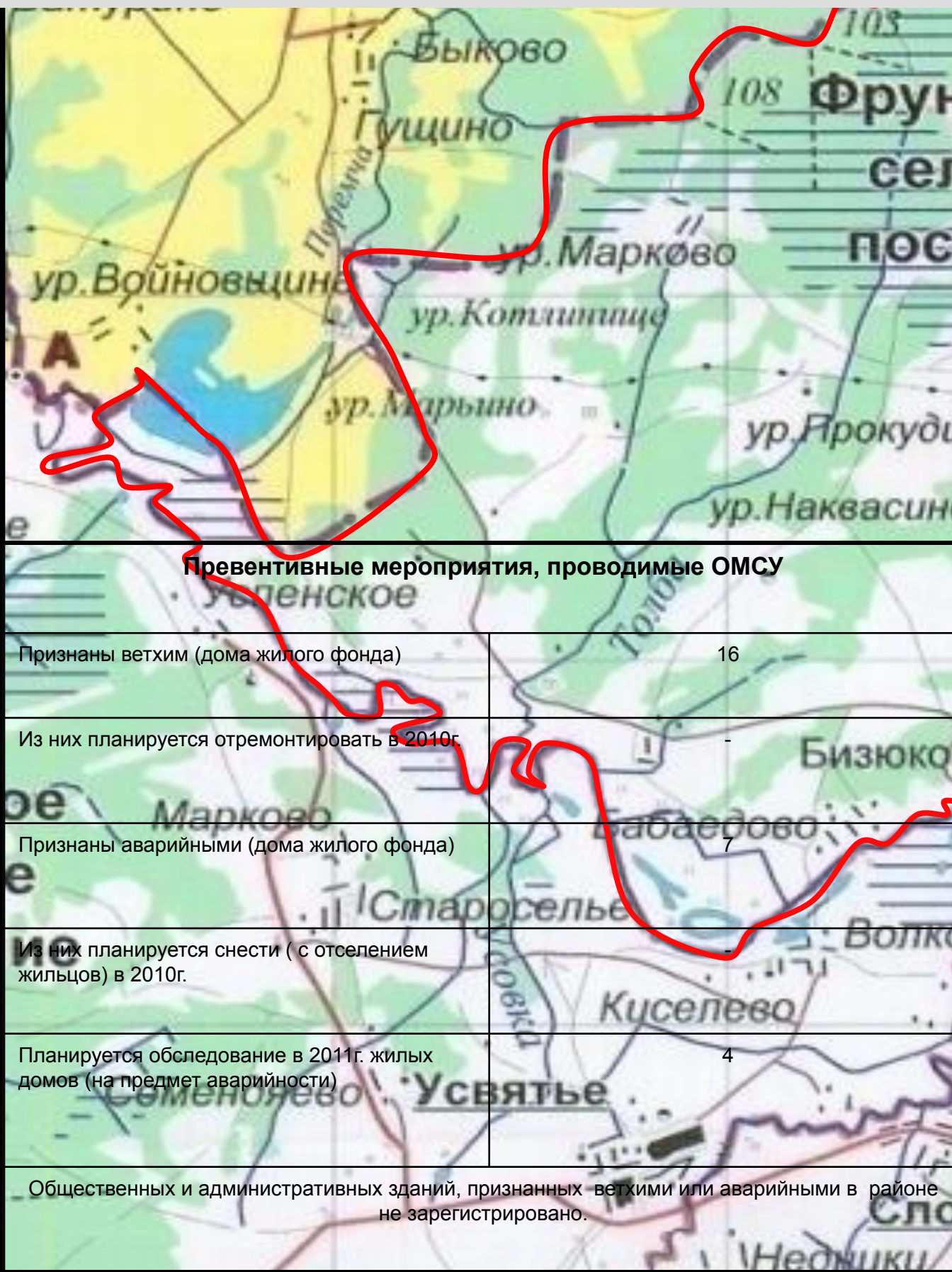
- Возможны слабые, средние и полные разрушения
- мосты
- Больница городская (районная), в числителе - номер больницы, в знаменателе - число коек

№12  
750

# Паспорт территории Фрунзенского сельского поселения Дорогобужского района Смоленской области

Риски возникновения обрушения зданий, сооружений, пород

Риски обрушения зданий, сооружений, пород отсутствуют



Силы и средства для ликвидации ЧС				
Ведомство	Кол-во организаций	К-во л/с	К-во техники по видам	Срок готовности
Упр.компания «Район» г.Дорогобуж Нач.8-481-44 – 4-49-67 Дисп.8481-44-4-15-24	1	15 чел.	1 спецавтомобиль 1 ИТЗ-80 с тележкой	«Ч»+3 часа
г.Дорогобуж Газовая служба ОАО «Смолоблгаз» 8-481-44-4-27-57	1	12 чел.	2 спецавтомобилей 1 экскаватор	«Ч»+1 час
Ав. тех. команда. Распред. сетей ПО ЦЭС ф-ла ОАО «МРСК Центр» «Смоленэнерго» 8-481-44-4-15-05 нач. 8-481-44-4-15-06 дисп	1	22 чел.	1 УАЗ-31512 1 ГАЗ-66 1 Т-150 1 автовышка 1 автоподъемник 1 Т-150 тягач	«Ч»+0.40 час
СОГУП «Дорогобужское ДРСУ» 8-481-44-4-15-58 нач 8-481-44-4-20-61	1	22 чел.	3- МАЗ-5551 2- ЗИЛ-555 2 автогрейдер 2 погрузчика К-700 1 Каток 1 Автобус	«Ч»+3.00 час
Итого за район	4	71	22 ед тех	

## Превентивные мероприятия, проводимые ОМСУ

Признаны ветхим (дома жилого фонда)	16
Из них планируется отремонтировать в 2010г.	-
Признаны аварийными (дома жилого фонда)	7
Из них планируется снести (с отселением жильцов) в 2010г.	-
Планируется обследование в 2011г. жилых домов (на предмет аварийности)	4
Общественных и административных зданий, признанных ветхими или аварийными в районе не зарегистрировано.	-

# Паспорт территории Фрунзенского сельского поселения Дорогобужского района Смоленской области

## Риски возникновения аварий на электрических сетях

Статистика					Оценка риска возникновения ЧС
2009	2010	2011	2012	2013	
Аварий на электросетях не зарегистрировано	Аварий на электросетях не зарегистрировано	Аварий на электросетях не зарегистрировано	Аварий на электросетях не зарегистрировано	Аварий на электросетях не зарегистрировано	Риски аварий на электросетях в пределах допустимых значений

Метеоданные	
Температура, С	+23 °С
Осадки	дождь, гроза
Направление и скорость ветра, м/с	юго-восточный, 7
Атмосферное давление, мм.рт.ст.	745 мм.рт.ст.
Облачность, балл	10
Видимость, км	2 км

Расчет сил и средств		
Наименование	количество	
	л/с, чел	тех.ед
От МЧС России	2	1
Дорогобужское ДРСУ	22	13

Силы и средства министерств и ведомств		
1	5 20 мин	59 г.Сафоново, ЦЭС "МРСК ЦЕНТР" 84814241
2	8 20 мин	22 г. Дорогобуж, ЦЭС "МРСК ЦЕНТР" 8481445



# РИСКИ ВОЗНИКНОВЕНИЯ ПОЖАРОВ

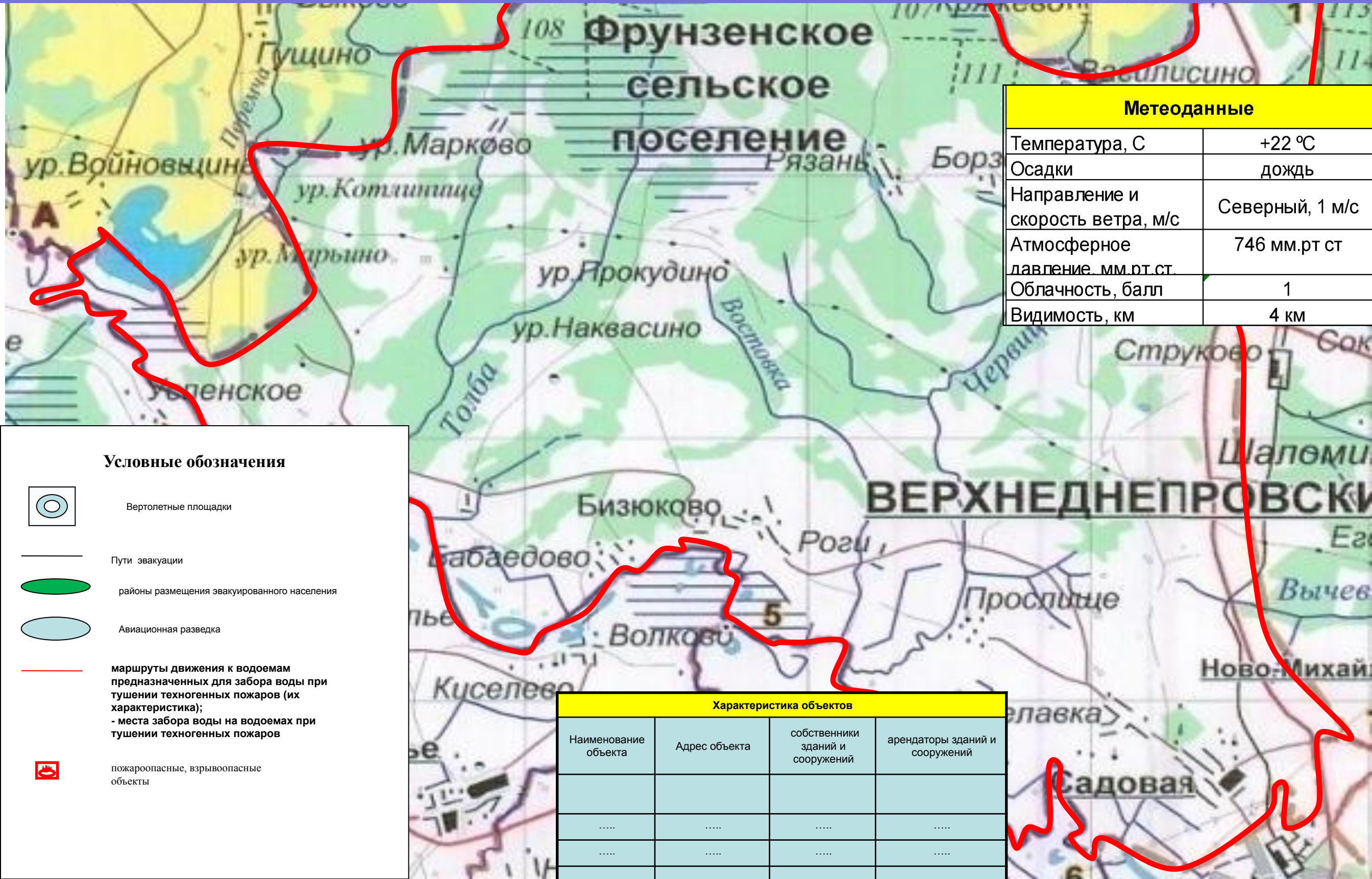




# ПАСПОРТ ТЕРРИТОРИИ






## ФРУНЗИНСКОГО СЕЛЬСКОГО ПОСЕЛЕНИЯ ДОРОГОбУЖСКОГО РАЙОНА СМОЛЕНСКОЙ ОБЛАСТИ

### Риски возникновения Техногенных пожаров



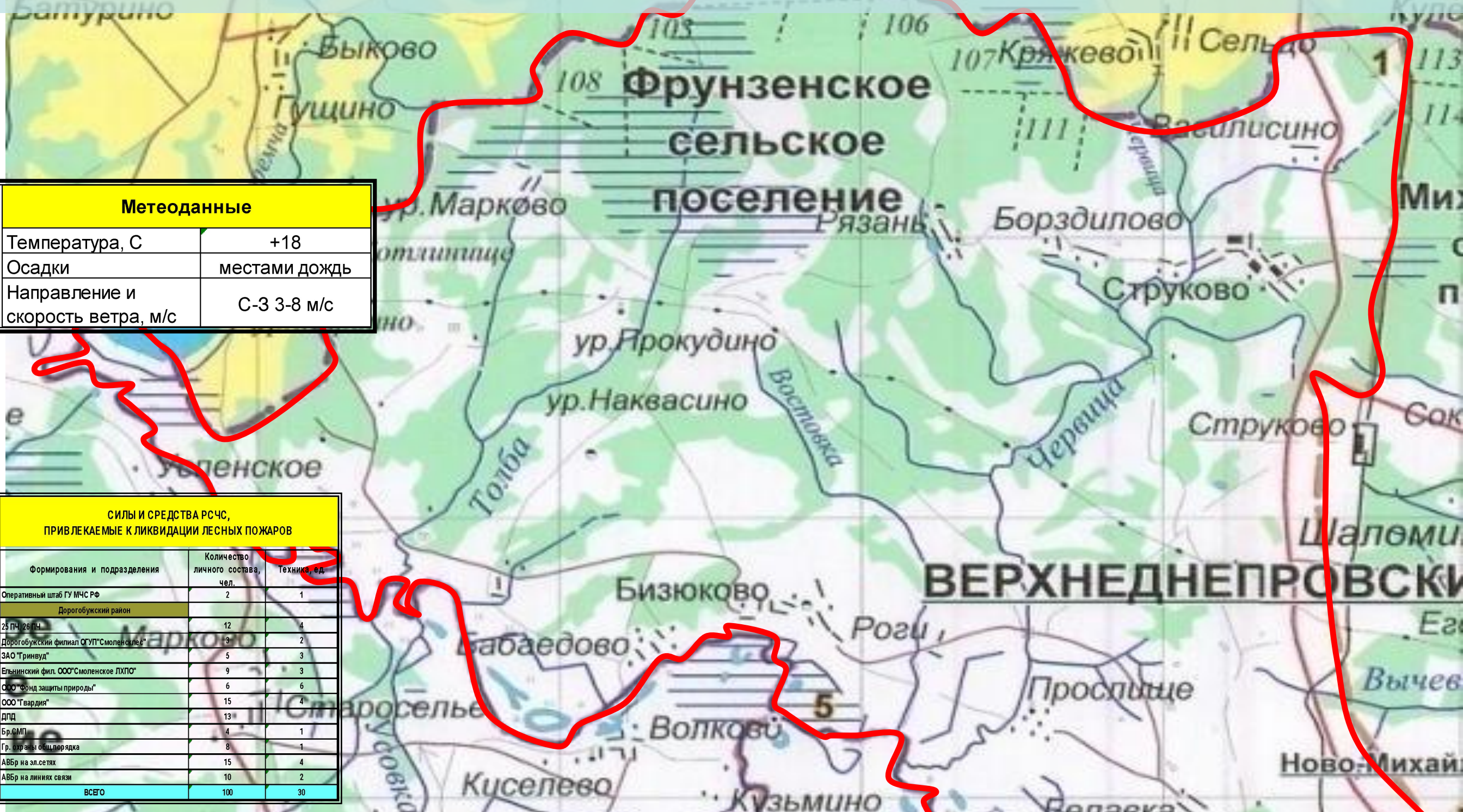
Метеоданные	
Температура, С	+22 °С
Осадки	дождь
Направление и скорость ветра, м/с	Северный, 1 м/с
Атмосферное давление, мм.рт.ст.	746 мм.рт.ст.
Облачность, балл	1
Видимость, км	4 км

#### Условные обозначения

-  Вертолетные площадки
-  Пути эвакуации
-  районы размещения эвакуированного населения
-  Авиационная разведка
-  маршруты движения к водоемам предназначенных для забора воды при тушении техногенных пожаров (их характеристика);  
- места забора воды на водоемах при тушении техногенных пожаров
-  пожароопасные, взрывоопасные объекты

Характеристика объектов			
Наименование объекта	Адрес объекта	собственники зданий и сооружений	арендаторы зданий и сооружений
.....	.....	.....	.....
.....	.....	.....	.....
.....	.....	.....	.....

# РИСКИ ВОЗНИКНОВЕНИЯ ПРИРОДНЫХ ПОЖАРОВ НА ТЕРРИТОРИИ ФРУНЗЕНСКОГО СЕЛЬСКОГО ПОСЕЛЕНИЯ ДОРОГОБУЖСКОГО РАЙОНА СМОЛЕНСКОЙ ОБЛАСТИ



Метеоданные	
Температура, С	+18
Осадки	местами дождь
Направление и скорость ветра, м/с	С-З 3-8 м/с

СИЛЫ И СРЕДСТВА РСЧС, ПРИВЛЕКАЕМЫЕ К ЛИКВИДАЦИИ ЛЕСНЫХ ПОЖАРОВ		
Формирования и подразделения	Количество личного состава, чел.	Техника, ед.
Оперативный штаб ГУ МЧС РФ	2	1
Дорогобужский район		
25 ПЧ 26 ПЧ	12	4
Дорогобужский филиал ОГУП "Смоленсклес"	9	2
ЗАО "Гринвуд"	5	3
Ельнинский фил. ООО "Смоленское ЛХПС"	9	3
ООО "Фонд защиты природы"	6	6
ООО "Гардия"	15	4
ДПД	13	
Бр.СМП	4	1
Гр. охраны общ. порядка	8	1
АВБр на эл.сетях	15	4
АВБр на линиях связи	10	2
<b>ВСЕГО</b>	<b>100</b>	<b>30</b>

Статистика					Оценка риска возникновения ЧС
2009	2010	2011	2012	2013	
Не зарегистрировано	Не зарегистрировано	Не зарегистрировано	Не зарегистрировано	Не зарегистрировано	Вероятность природных пожаров низкая

# ПАСПОРТ ТЕРРИТОРИИ

ФРУНЗЕНСКОГО СЕЛЬСКОГО ПОСЕЛЕНИЯ ДОРОГОбУЖСКОГО РАЙОНА СМОЛЕНСКОЙ ОБЛАСТИ

## РИСКИ ВОЗНИКНОВЕНИЯ ПРИРОДНЫХ ПОЖАРОВ НА ТЕРРИТОРИИ

**Перечень превентивных мероприятий, проводимых ОМСУ, направленных на обеспечение безопасности в пожароопасный период:**

- сформирован оперативный штаб по предупреждению и тушению природных пожаров;
- проверена готовность сил и средств для тушения природных пожаров;
- разработан план противопожарных мероприятий по подготовке населённых пунктов и объектов сельхозназначения к работе в весенне-летний пожароопасный период;
- организовано круглосуточное дежурство членов оперативного штаба по предупреждению и тушению природных пожаров, членов добровольных пожарных дружин;
- проведено заседание КЧС и ОПБ района по подготовке к пожароопасному периоду, организации профилактики и тушения природных пожаров;
- проведён месячник пожарной безопасности;
- проведена корректировка плана действий по предупреждению и ликвидации ЧС и жизнеобеспечения населения на пожароопасный период;
- проведены проверки объектов с круглосуточным пребыванием людей по вопросам пожарной безопасности;
- организована проверка системы оповещения населения.

Условные обозначения


Населенные пункты

Города от 100 000 жителей и больше

Города от 50 000 до 100 000 жителей

Посе

дере

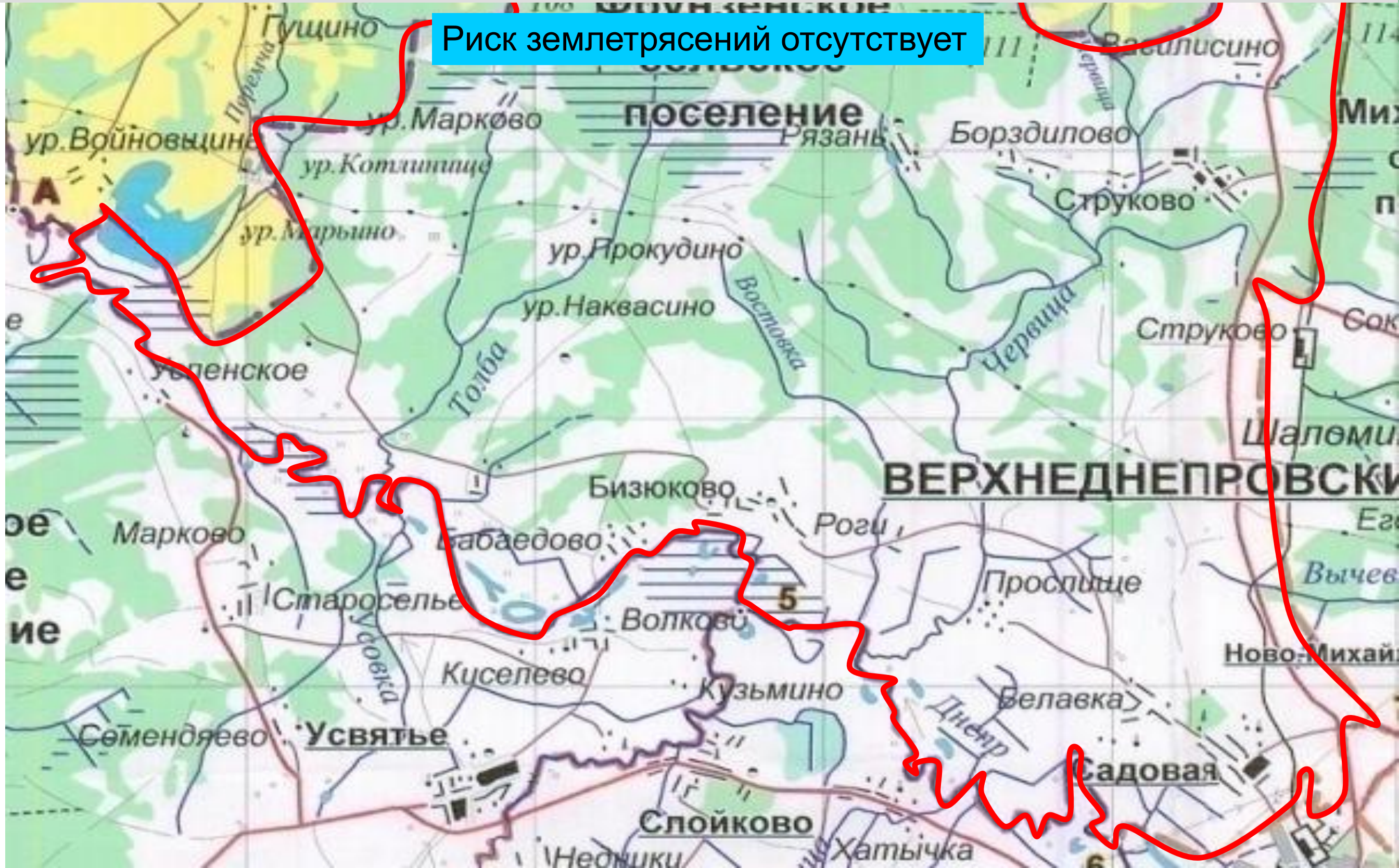


# РИСКИ ВОЗНИКНОВЕНИЯ ЧС ПРИРОДНОГО ХАРАКТЕРА

Паспорт территории Фрунзенского сельского поселения Дорогобужского района  
Смоленской области

Риски возникновения землетрясений

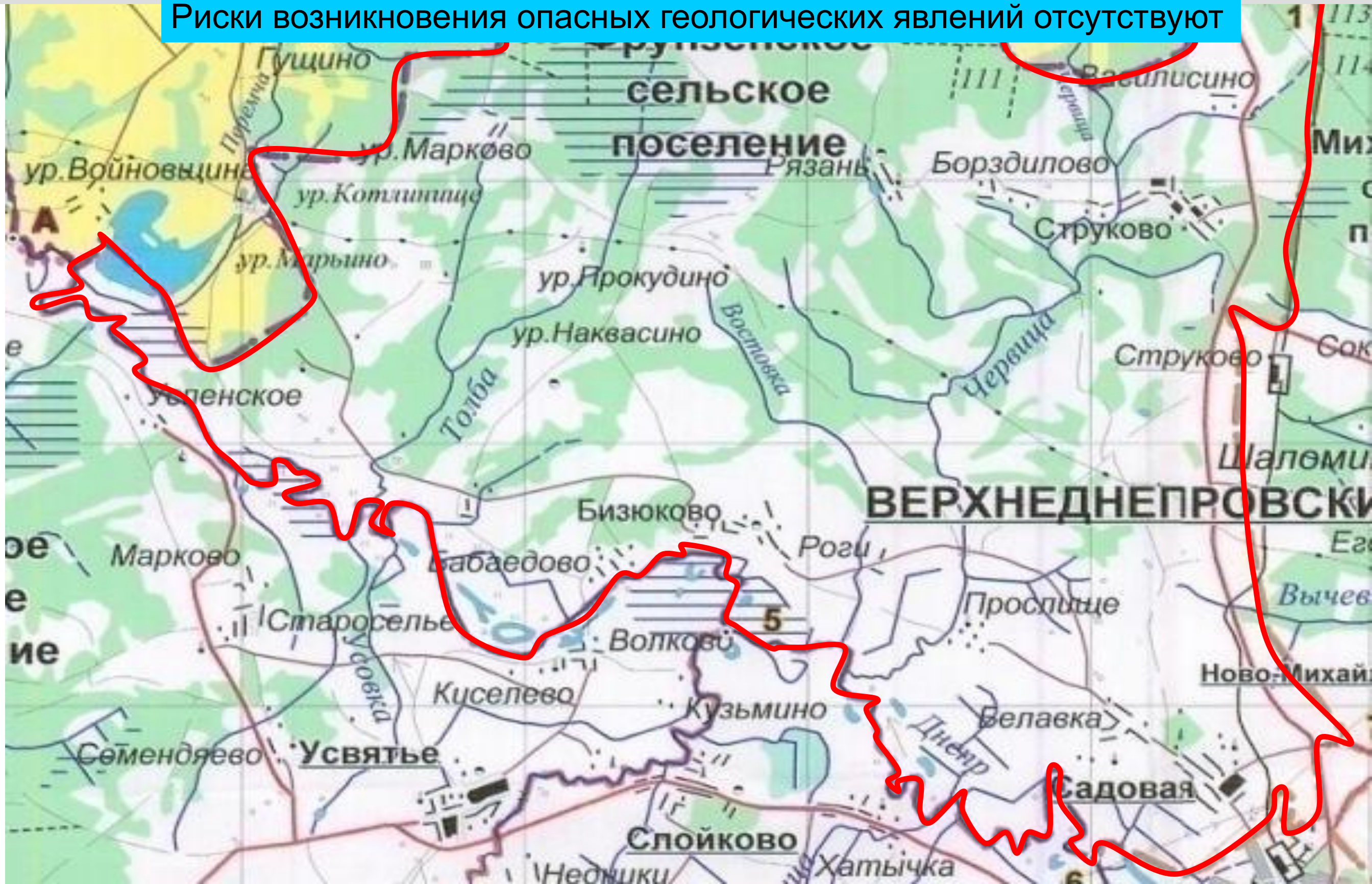
Риск землетрясений отсутствует



# Паспорт территории Фрунзенского сельского поселения Дорогобужского района

Риски возникновения геологических опасных явлений

Риски возникновения опасных геологических явлений отсутствуют

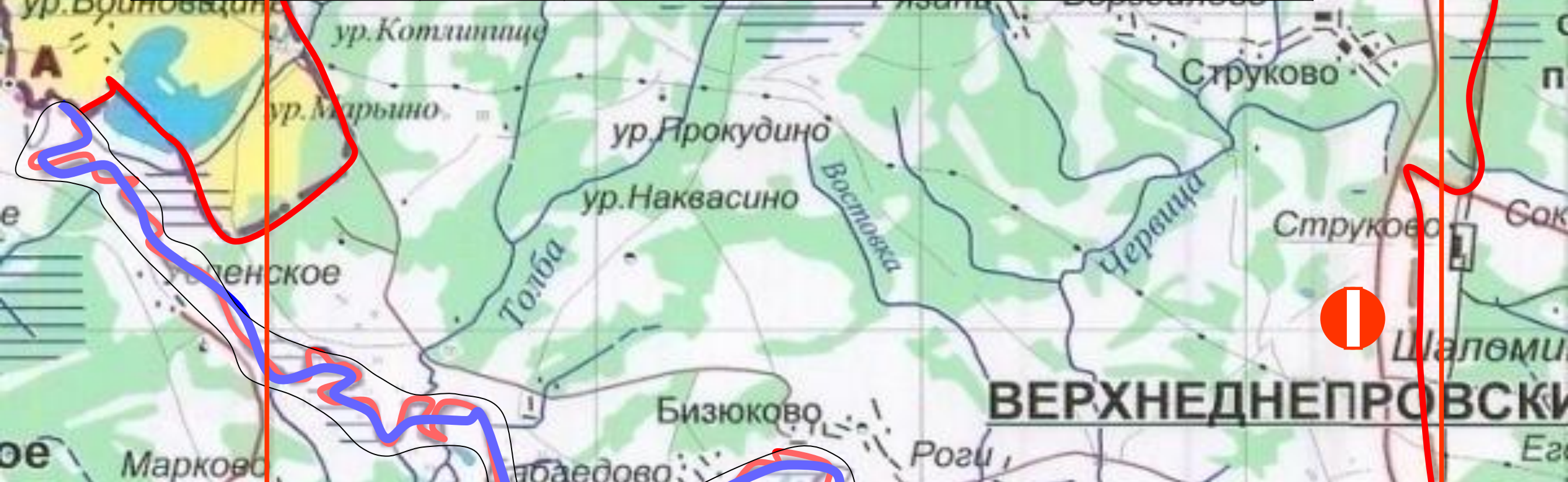


# ФРУНЗЕСКОГО СЕЛЬСКОГО ПОСЕЛЕНИЯ ДОРОГОБУЖСКОГО РАЙОНА СМОЛЕНСКОЙ ОБЛАСТИ

## Риски возникновения подтоплений отсутствуют

ВОЗДУШНАЯ РАДИАЦИЯ МИ-2

Статистика					Оценка риска возникновения подтопления населённых пунктов минимальная
2009	2010	2011	2012	2013	
Населённые пункты не подтапливались	Населённые пункты не подтапливались	Населённые пункты не подтапливались	Населённые пункты не подтапливались	Населённые пункты не подтапливались	Вероятность подтопления населённых пунктов минимальная



### СИЛЫ И СРЕДСТВА РСЧС, ПРИВЛЕКАЕМЫЕ К ЛИКВИДАЦИИ ПОСЛЕДСТВИЙ ПОДТОПЛЕНИЙ

Формирования и подразделения	Количество личного состава, чел.	Техника, ед.
Оперативный штаб ГУ МЧС РФ	2	1
Дорогобужский район		
ПЧ	6	2
СМП	4	1
СУ	18	9
охраны общ.порядка	8	1
Бр на эл.сетях	15	4

Риски возникновения подтопления населенных пунктов на территории поселения отсутствуют

Скотомогильники на территории поселения отсутствуют


Метеоданные	
Температура, С	+18
Осадки	местами дождь
Направление и скорость ветра, м/с	С-З 3-8 м/с

Риски подтопления (затопления)

**Перечень превентивных мероприятий, проводимых ОМСУ, направленных на обеспечение безопасности:**

- составлен прогноз развития паводковой обстановки на территории поселения;**
- организован контроль уровня паводковых вод на территории поселения;**
- откорректирован план действий по предупреждению и ликвидации ЧС, в части касающейся ликвидации последствий затопления, план эвакуации и первоочередного обеспечения населения;**
- проведён комплекс инженерных мероприятий по подготовке дамб, мостов, водопропускных труб;**
- проверена система оповещения населения;**
- создан резерв материальных и финансовых средств.**

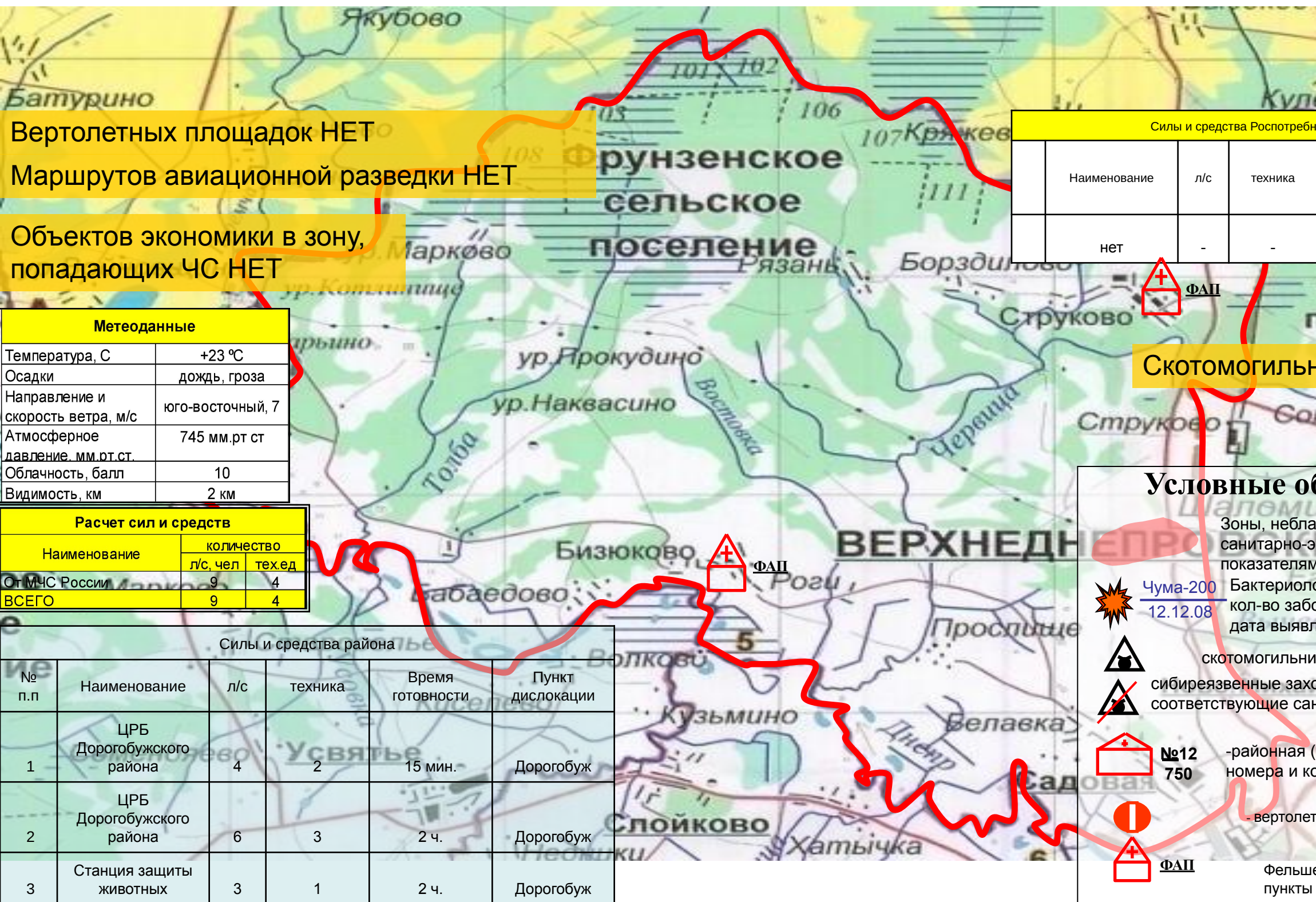




**РИСКИ ВОЗНИКНОВЕНИЯ БИОЛОГО-  
СОЦИАЛЬНЫХ ЧС**

# Паспорт территории Фрунзенского сельского поселения Дорогобужского района Смоленской области

## Риски возникновения инфекционной заболеваемости людей



# Паспорт территории Фрунзенского сельского поселения Дорогобужского района Смоленской области

## Риски возникновения инфекционной заболеваемости людей

1. Зоны неблагоприятные по санитарно-эпидемиологическим показателям отсутствуют.
2. Населённых пунктов, попадающих в зоны, неблагоприятные по СЭП, нет.
3. Объектов экономики, попадающих в зону ЧС, нет.
4. Перечень превентивных мероприятий, проводимых ОМСУ, направленных на обеспечение безопасности:
  - постоянный контроль за состоянием пищеблоков, детских дошкольных и общеобразовательных учреждений, водоисточников;
  - проведение контроля за инфекционными заболеваниями при проведении плановых мед.осмотров. При выявлении случаев инфекционных заболеваний доклад в филиалы Центра гигиены и эпидемиологии по Смоленской области ;
  - контроль за соблюдением температурного режима детских дошкольных и общеобразовательных учреждений.
5. По данным Управления Роспотребнадзора по Смоленской области из-за миграции грызунов ожидается увеличение их численности весной 2010 года в жилом секторе, что может привести к повышению заболеваемости природно-очаговыми инфекциями.
6. В конце зимнего – начале весеннего периода возможно увеличение заболеваемости гриппом и другими ОРВ.

# Паспорт территории Фрунзенского сельского поселения Дорогобужского района Смоленской области

## Риски заболеваемости с\х животных

Статистика						Оценка риска возникновения ЧС
2008	2009	2010	2011	2012	2013	
нет	нет	нет	нет	нет	нет	Исходя из статистики эпидемиологической обстановки на территории Дорогобужского района следует, что вероятность возникновения эпидемий (туляремия, лептоспироз, холера,) и эпизоотий (птичий грипп, АЧС, бруцеллез, туберкулез) в Дорогобужском районе отсутствует..

Вертолетных площадок НЕТ

Маршрутов авиационной разведки НЕТ

Объектов экономики в зону, попадающих ЧС НЕТ

Силы и средства Роспотребнадзора района					
Наименование	л/с	техника	Время готовности	Пункт дислокации	
нет	-	-	-	-	


Метеоданные	
Температура, С	+23 °С
Осадки	дождь, гроза
Направление и скорость ветра, м/с	юго-восточный, 7
Атмосферное давление, мм.рт.ст.	745 мм.рт.ст.
Облачность, балл	10
Видимость, км	2 км

Расчет сил и средств		
Наименование	количество	
	л/с, чел	тех.ед
От МЧС России	9	4
<b>ВСЕГО</b>	<b>9</b>	<b>4</b>

Силы и средства района					
№ п.п	Наименование	л/с	техника	Время готовности	Пункт дислокации
1	ЦРБ Дорогобужского района	4	2	15 мин.	Дорогобуж
2	ЦРБ Дорогобужского района	6	3	2 ч.	Дорогобуж
3	Станция защиты животных	3	1	2 ч.	Дорогобуж

Скотомогильников НЕТ

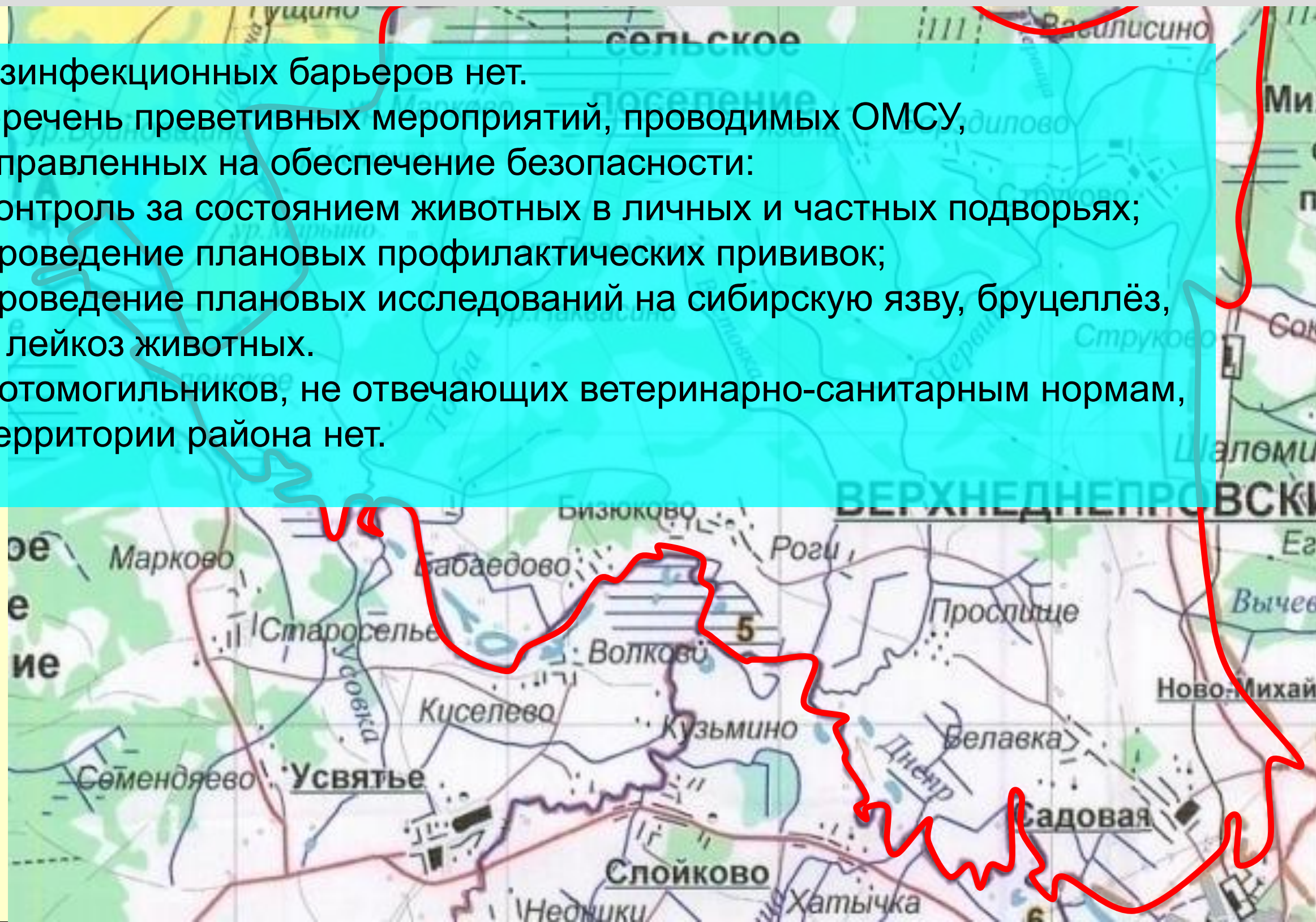
### Условные обозначения

-  Зоны, неблагоприятные по санитарно-эпидемиологическим показателям
-  **Чума-200** Бактериологический очаг (200 – кол-во заболевших, 12.12.08 – дата выявления заболевания).
-  скотомогильники
-  сибиреязвенные захоронения не соответствующие санитарным нормам
-  **№12** –районная (городская больница) с ук. номера и кол. коек  
**750**
-  - вертолетные площадки
-  **ФАП** Фельшер.-акушерские пункты

# Паспорт территории Фрунзенского сельского поселения Дорогобужского района Смоленской области

Риски возникновения инфекционной заболеваемости людей

1. Дезинфекционных барьеров нет.
2. Перечень превентивных мероприятий, проводимых ОМСУ, направленных на обеспечение безопасности:
  - контроль за состоянием животных в личных и частных подворьях;
  - проведение плановых профилактических прививок;
  - проведение плановых исследований на сибирскую язву, бруцеллёз, и лейкоз животных.
3. Скотомогильников, не отвечающих ветеринарно-санитарным нормам, на территории района нет.





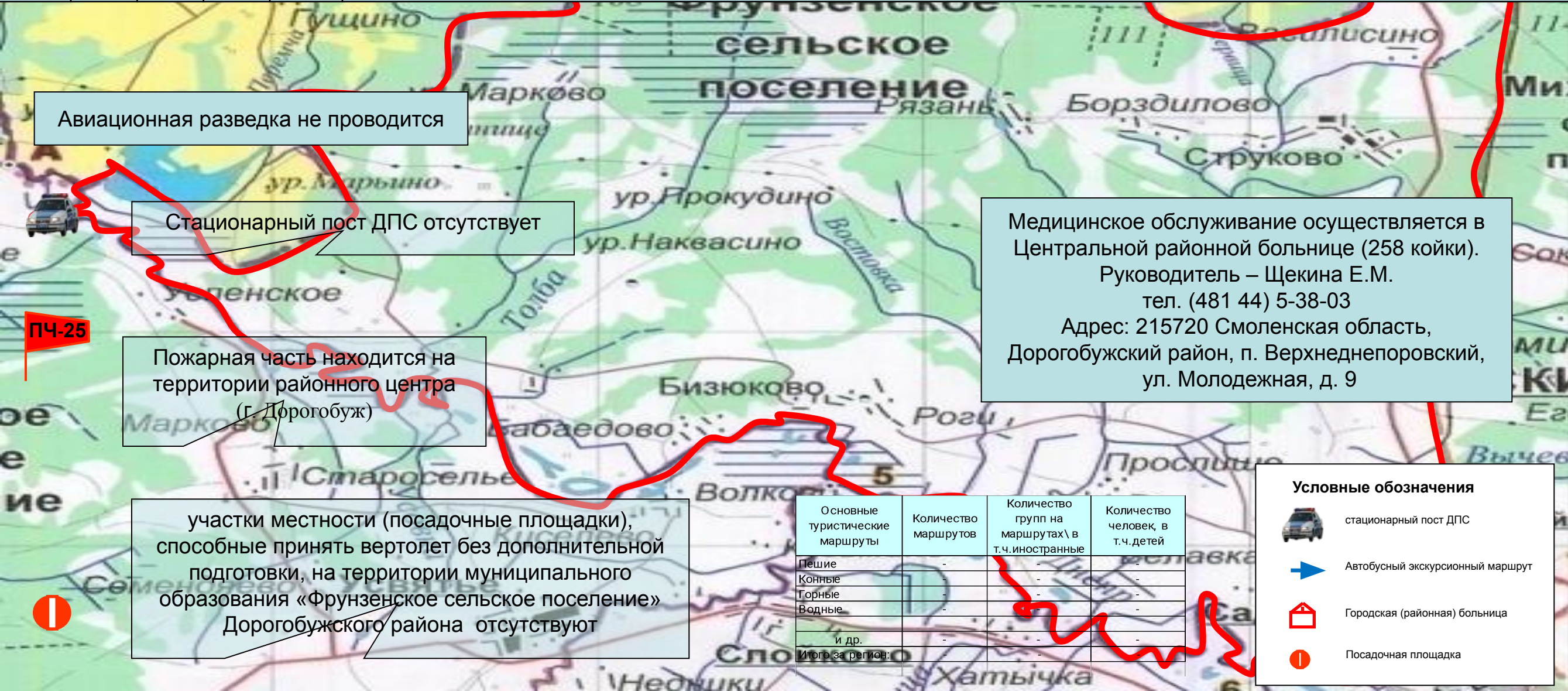
**ИНФОРМАЦИОННО-СПРАВОЧНЫЕ  
МАТЕРИАЛЫ**

# ПАСПОРТ ТЕРРИТОРИИ ФРУНЗИНСКОГО СЕЛЬСКОГО ПОСЕЛЕНИЯ ДОРОГОБУЖСКОГО РАЙОНА СМОЛЕНСКОЙ ОБЛАСТИ

## Информационно-справочный материал по экскурсионным маршрутам

**В СВЯЗИ С ОТСУТСТВИЕМ НА ТЕРРИТОРИИ МУНИЦИПАЛЬНОГО ОБРАЗОВАНИЯ «ФРУНЗЕНСКОЕ СЕЛЬСКОЕ ПОСЕЛЕНИЕ» ДОРОГОБУЖСКОГО РАЙОНА СМОЛЕНСКОЙ ОБЛАСТИ ПАМЯТНИКОВ ИСТОРИЧЕСКОГО И КУЛЬТУРНОГО НАСЛЕДИЯ ЭКСКУРСИОННЫЕ МАРШРУТЫ ОТСУТСТВУЮТ**

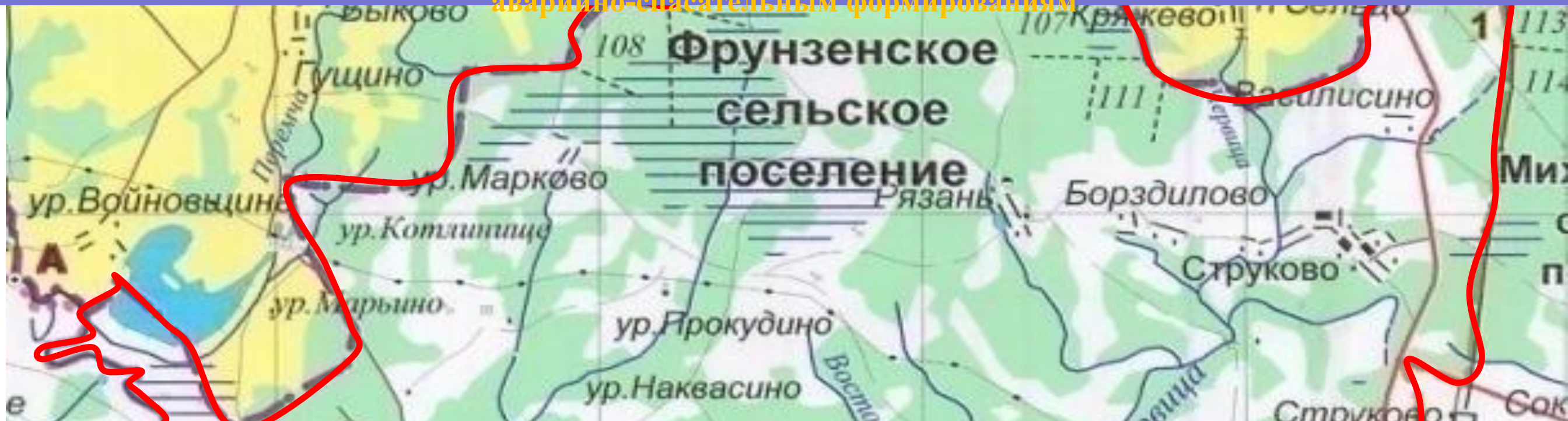
Статистика					Оценка риска возникновения ЧС
2009	2010	2011	2012	2013	
нет	нет	нет	нет	нет	Исходя из статистики возникновения чрезвычайных ситуаций на территории МО «Фрунзенское сельское поселение» Дорогобужского района следует, что риск возникновения чрезвычайной ситуации в МО «Фрунзенское сельское поселение» Дорогобужского района отсутствует.



# ПАСПОРТ ТЕРРИТОРИИ

## ФРУНЗИНСКОГО СЕЛЬСКОГО ПОСЕЛЕНИЯ ДОРОГОбУЖСКОГО РАЙОНА СМОЛЕНСКОЙ ОБЛАСТИ

Информационно-справочные материалы по поисково-спасательным, аварийно-спасательным и нештатным аварийно-спасательным формированиям



№ п/п	Наименование подразделений	Силы и средства		
		Кол-во подразделений	Личный состав (чел.)	Техника (ед.)
1	25 ПЧ ФПС по Смоленской области	1	36	5
2	Добровольная пожарная дружина	1	5	2
3	Поисково-спасательный отряд	1	7	2
4	Отделение скорой неотложной медицинской помощи	1	8	4
5	ОВД	1	33	4
6	Аварийно-восстановительная бригада тепловодосетей	1	5	2
7	Аварийно-восстановительная бригада газовой службы	1	4	1



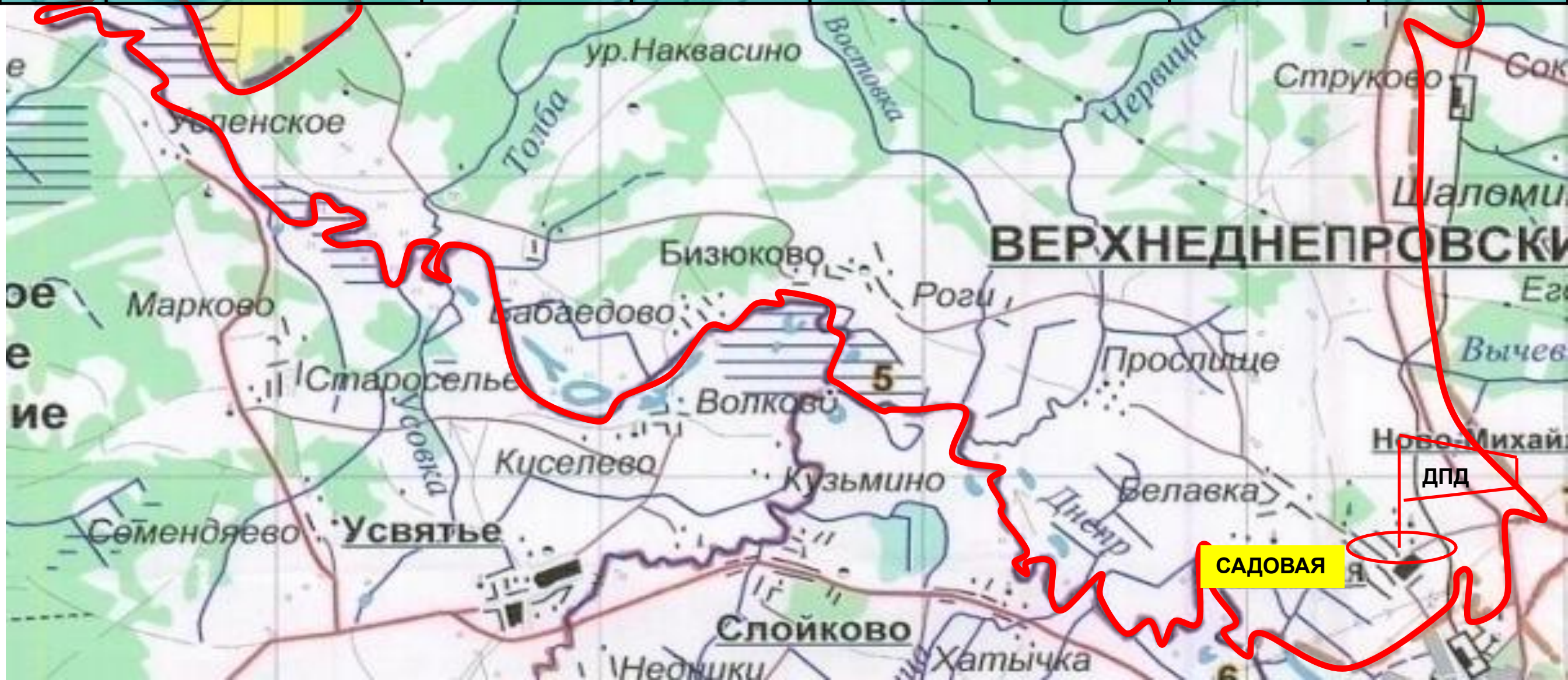
# ПАСПОРТ ТЕРРИТОРИИ

ФРУНЗИНСКОГО СЕЛЬСКОГО ПОСЕЛЕНИЯ ДОРОГОВУЖСКОГО РАЙОНА СМОЛЕНСКОЙ ОБЛАСТИ

Информационно-справочные материалы по силам и средствам пожарной охраны

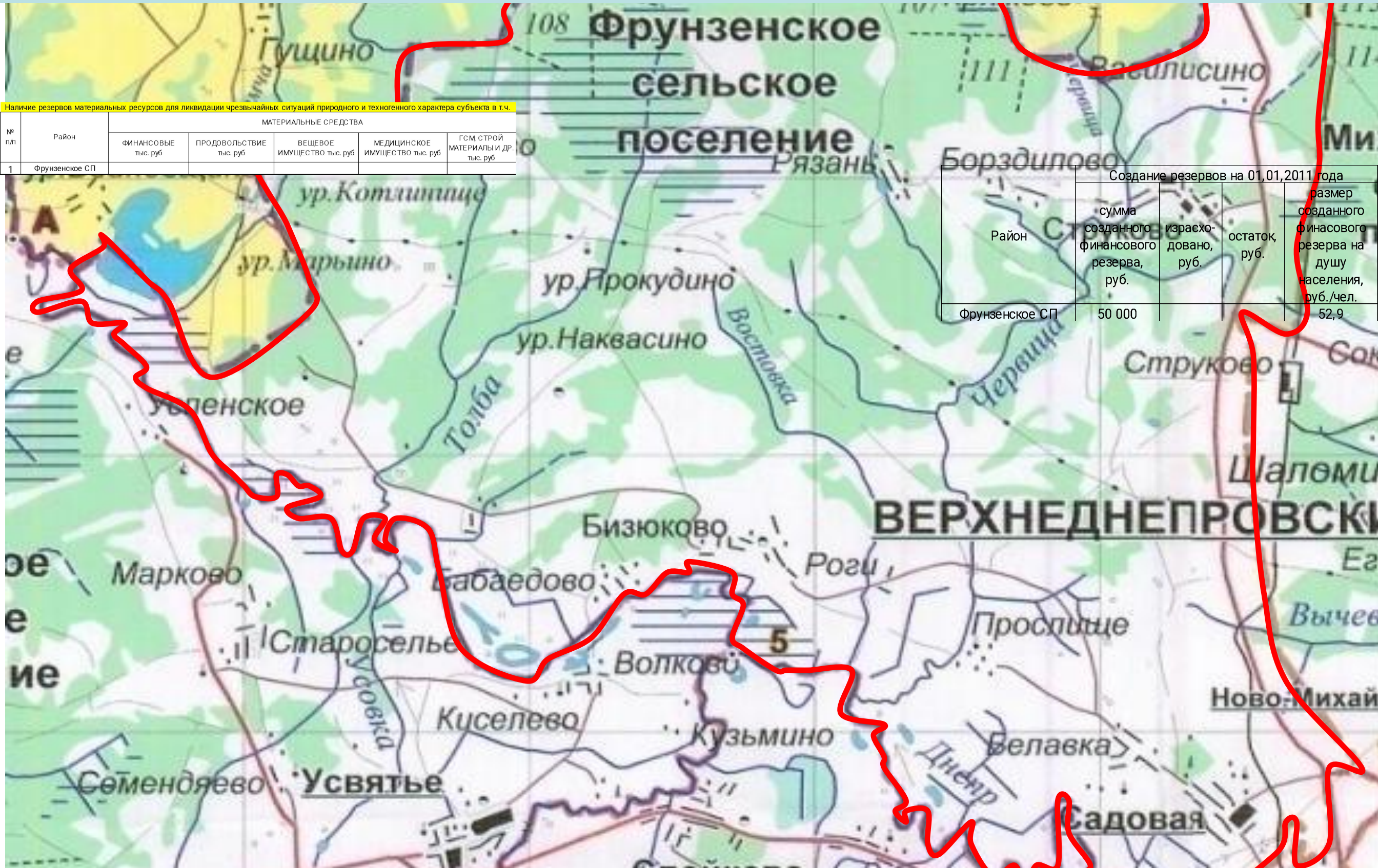
## СОСТАВ СИЛ И СРЕДСТВ МЕСТНОГО ГАРНИЗОНА ДОРОГОВУЖСКОГО РАЙОНА СМОЛЕНСКОЙ ОБЛАСТИ

№ п/п	Наименование гарнизона	ГПС		ДПО		Всего	
		Кол-во л/с, чел.	Кол-во пож. авт., ед.	Кол-во л/с, чел.	Кол-во пож. авт., ед.	Кол-во л/с, чел.	Кол-во пож. авт., ед.
1	Дорогобужский	36	5	-	-	36	5



# ПАСПОРТ ТЕРРИТОРИИ

## ИНФОРМАЦИОННО-СПРАВОЧНЫЕ МАТЕРИАЛЫ ПО РЕЗЕРВАМ ФИНАНСОВЫХ И МАТЕРИАЛЬНЫХ СРЕДСТВ НА ТЕРРИТОРИИ ФРУНЗЕСКОГО ОСЕЛЬСКОГО ПОСЕЛЕНИЯ ДОРОГБУЖСКОГО РАЙОНА СМОЛЕНСКОЙ ОБЛАСТИ



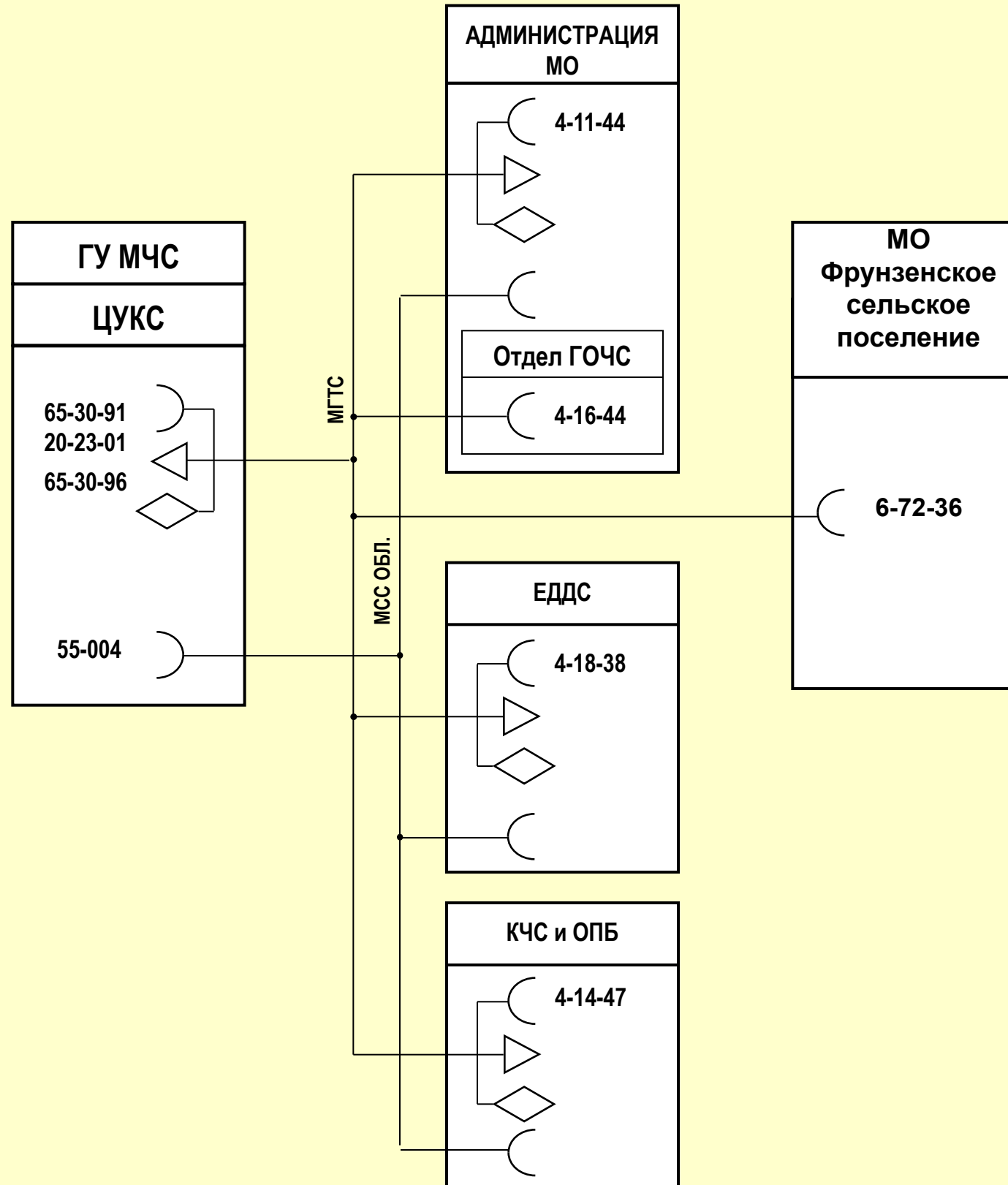
Наличие резервов материальных ресурсов для ликвидации чрезвычайных ситуаций природного и техногенного характера субъекта в т.ч.

№ п/п	Район	МАТЕРИАЛЬНЫЕ СРЕДСТВА				
		ФИНАНСОВЫЕ тыс. руб.	ПРОДОВОЛЬСТВИЕ тыс. руб.	ВЕЩЕВОЕ ИМУЩЕСТВО тыс. руб.	МЕДИЦИНСКОЕ ИМУЩЕСТВО тыс. руб.	ГСМ, СТРОЙ МАТЕРИАЛЫ И ДР. тыс. руб.
1	Фрунзенское СП					

Район	Создание резервов на 01.01.2011 года			размер созданного финансового резерва на душу населения, руб./чел.
	сумма созданного финансового резерва, руб.	израсходовано, руб.	остаток, руб.	
Фрунзенское СП	50 000			52,9

# СХЕМА ОРГАНИЗАЦИИ СВЯЗИ С ОРГАНАМИ УПРАВЛЕНИЯ ФРУНЗЕНСКОГО СЕЛЬСКОГО ПОСЕЛЕНИЯ ДОРОГОбУЖСКОГО РАЙОНА СМОЛЕНСКОЙ ОБЛАСТИ

(код МГТС: 8-48144)



НАЧАЛЬНИК СВЯЗИ ГУ МЧС РОССИИ ПО СМОЛЕНСКОЙ ОБЛАСТИ  
ПОЛКОВНИК

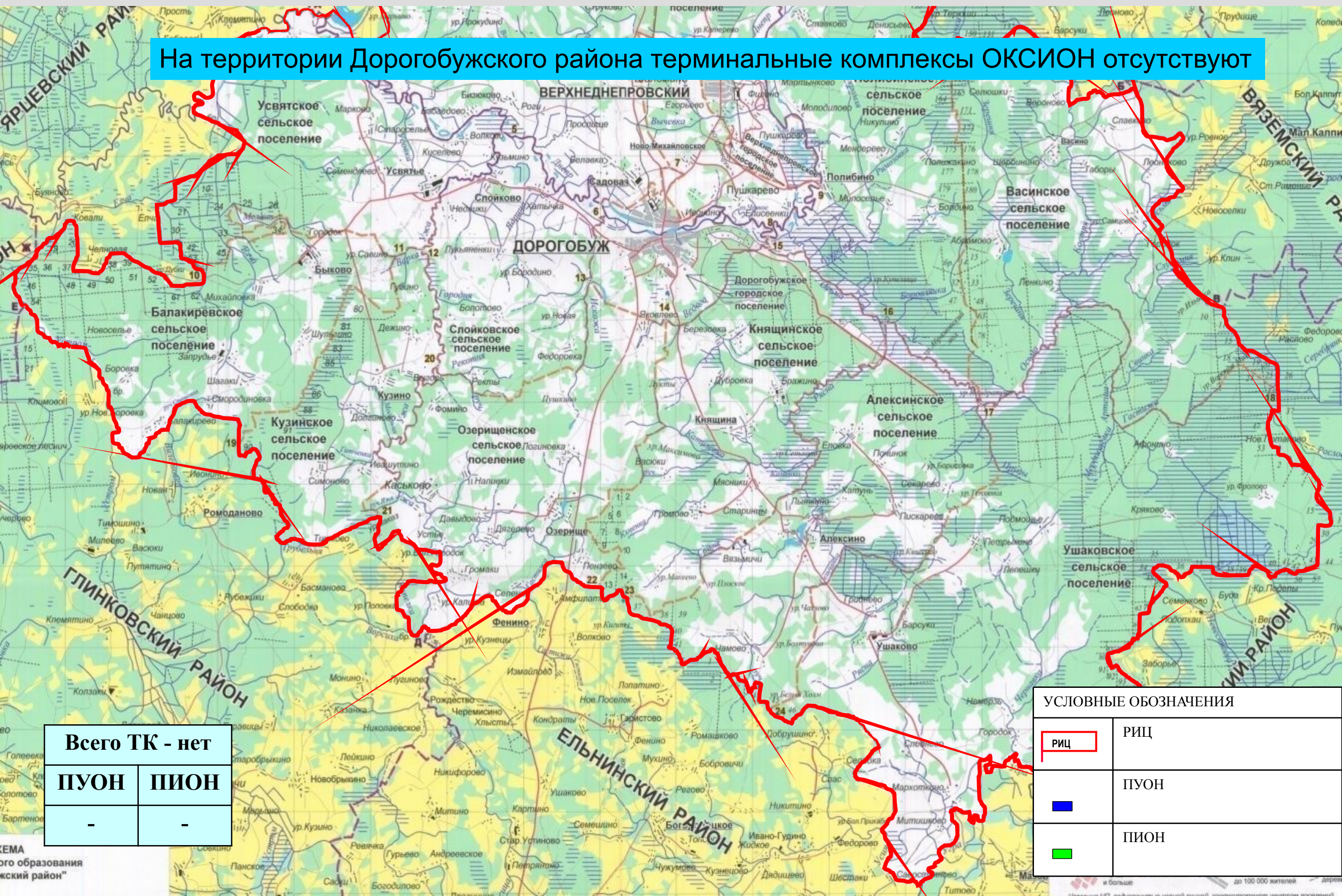
С.В. ГОЛЫШЕВ

# ТЕЛЕКОММУНИКАЦИОННОЕ ОБЕСПЕЧЕНИЕ






# ОРГАНИЗАЦИЯ ИНФОРМИРОВАНИЯ НАСЕЛЕНИЯ С ИСПОЛЬЗОВАНИЕМ ТЕРМИНАЛЬНЫХ КОМПЛЕКСОВ ОКСИОН

На территории Дорогобужского района терминальные комплексы ОКСИОН отсутствуют



Всего ТК - нет	
ПУОН	ПИОН
-	-

УСЛОВНЫЕ ОБОЗНАЧЕНИЯ	
	РИЦ
	ПУОН
	ПИОН

## Справочные данные по организации связи

**МЧС России  
УС «Фотон»  
г. Москва  
8- (495)**

**СОД**-626-37-38;  
-276-46-39;  
**ФАКС**-449-39-62  
Коммутатор-276-46-41  
**АТА**-114833;114934  
**ПМ**-52-089  
Эл.почта **ЦАТС** (378) -  
9740

**ЦРЦ  
УС «Аризонит»  
г. Москва  
код 8- (495)**

**СОД** : 443 - 89 - 50  
**ЦАТС** : 365 - 250  
**Факс**: 449 - 89 - 35  
**Коммутатор**: 449 - 89 - 10  
**Коммутатор ЦАТС** : 365 – 110  
365 - 111

**Руководство РЦ** :

Кац Александр Семенович  
**ЦАТС** : 365 - 101  
**Сотовый** : 8-903-968-26-42

**НС** : Логишев Евгений Юрьевич  
449 - 89 - 14  
**ЦАТС** : 365 - 114  
**Сотовый** : 8-916-900-11-70

**ОГ ЦРЦ**

**Старший** :

**ГУ МЧС России  
по Смоленской области  
УС «Сафрол» г. Смоленск  
код. 8- (4812)**

**СОД** : 65 - 30 - 91  
**ЦАТС** : 388 - 001  
**Факс** : 65 - 30 - 96  
**АТА** : 781154  
**Коммутатор ВЦСС** : 388 - 005

**Руководство ГУ МЧС** :

**Начальник ГУ** :

Осипенко Михаил Иванович 38 - 15 - 78,  
38 - 62 - 01

**ВЦСС** : 388 - 002  
**Сотовый** : 8-903-649-50-47

**НС**: Шальнев Александр Александрович  
65-72-79

**ВЦСС** : 388 - 104  
**Сотовый** : 8-951-717-87-78

**ЕДДС г. Смоленска** : 68 - 39 - 76  
**Узел связи ГУ** : 388 - 027  
**Эл. почта** : 388 - 023  
**ПАСС** : 41- 75 - 54

**Председатель КЧС и ОПБ области** :  
Суржиков Владимир Владимирович  
38-61-20, сот. 694100, 89107874100

**ОШ ЛЧС ГУ МЧС:**

**Руководитель** : Власов Олег Святославович  
65-30-91, 65-72-79, 66-46-03,  
8-9952-992-7749

**ОШ** :  
65-72-84 **ЦАТС** : 388 - 012

**Дорогобужский район  
Смоленской области  
г. Дорогобуж  
код 8- (48144)**

**Глава администрации** :

•Мартынов Александр Васильевич  
•  
4-11-44  
•  
8-961-137-51-33

**Председатель КЧС и ОПБ** :

•Мартынов Александр Васильевич  
• 4-11-44

**Начальник отдела ГО и ЧС**

•Галкин Сергей Анатольевич  
4-28-02

•**ПЧ-25**: 4-18-38 **ПЧ-26**: 6-30-01

•**ЕДДС** :  
4-28-02

•**ОГ ПГ** :

•Воронин Владимир Иванович  
8-952-534-7061

•**ОГ ГУ МЧС** :  
8-909-257-00-66

**МКВКС**  
8-905-696-7766

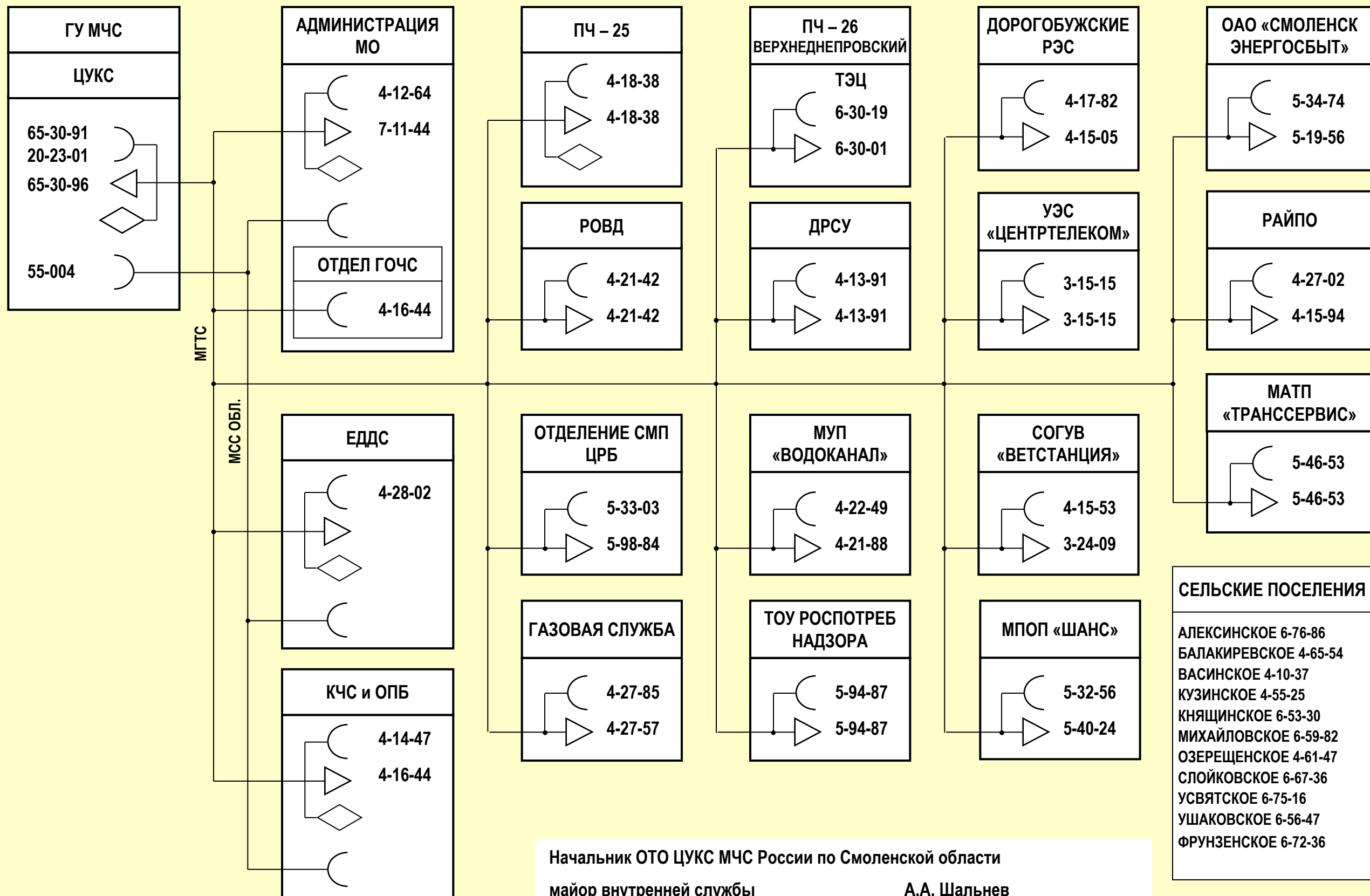
**Привлекаемые  
Министерства и ведомства**

Дежурный ОВД : 4-21-42  
Дежурный ГИБДД : 4-21-71  
Станция СМП ЦРБ : 5-33-03  
Дорогобужская газ. служба 4-27-85  
Дорогобужские РЭС 4-17-82  
ООО «Управляющая компания«Район»»  
4-29-22  
МУП «Водоканал» 4-22-49  
СОГУП «Дорогобужское ДРСУ» 4-13-91

Начальник ОТО ЦУКС  
майор внутренней службы

А.А. Шальнев

# Схема организации связи с органами управления районного звена территориальной и функциональных подсистем РСЧС



# Схема организации связи с органами управления ТП РСЧС Дорогобужского района

**ЕДДС Дорогобужского района КО**

Рабочая группа КЧС ПБ Смоленской области

КЧС ПБ Дорогобужского муниципального района Смоленской области,  
т.8(4812) 4-11-44

ОВД, т. 02, 112

Код Дорогобужского МР 48144

**ПЧ-25 «4 ОФПС по СМО», т. 01, 8(48144)3-15-01**

Главы сельских поселений района

РУЭС, т., дисп-р,

БУАД филиал ООО «нефтедор», т.,  
дисп-р.

ООО «Управляющая компания г. Дорогобуж т.

ОАО Сетевая компания БЭС  
т., дисп-р

МУЗ «Дорогобужская ЦРБ», т.

ОАО «трансгаз» 04

ООО «Водоканал», т., дисп.

Предприятия района



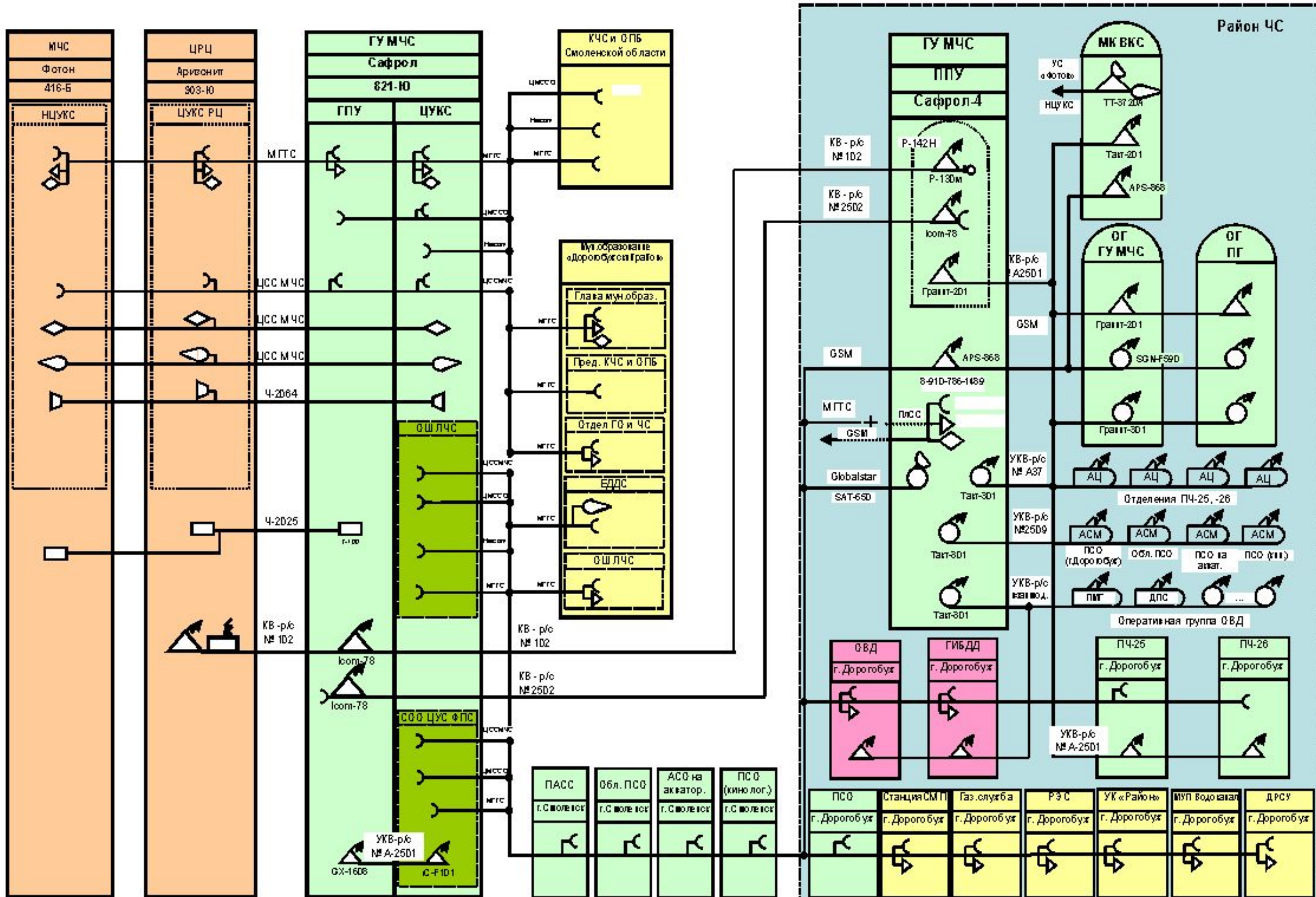
## Перечень

Организаций Министерства связи и массовых коммуникаций Смоленской области

на территории Демидовского района

№ п/п	Оператор связи	Федеральный округ	Город	Почтовый адрес	Вид деятельности	Контактные данные	Примечание
1	МТС	ЦФО	Смоленск	214000 г. Смоленск ул. Б. Советская д. 9	Дилер	Телефон 8(4812) 35-19-02	
2	МЕГАФОН	ЦФО	Смоленск	214000 г. Смоленск ул. Дзержинского 19	Дилер	Телефон: 8(4812) 31-29-40	
3	БИЛАЙН	ЦФО	Смоленск	214012 г. Смоленск ул. Кашена 6	Дилер	Телефон: 8(4812) 63-56-08	
3	ТЕЛЕ 2	ЦФО	Смоленск	214012 г. Смоленск ул. Николаева 12	Дилер	Телефон: 8(4812) 60-52-63	

# Схема организации связи при ЧС

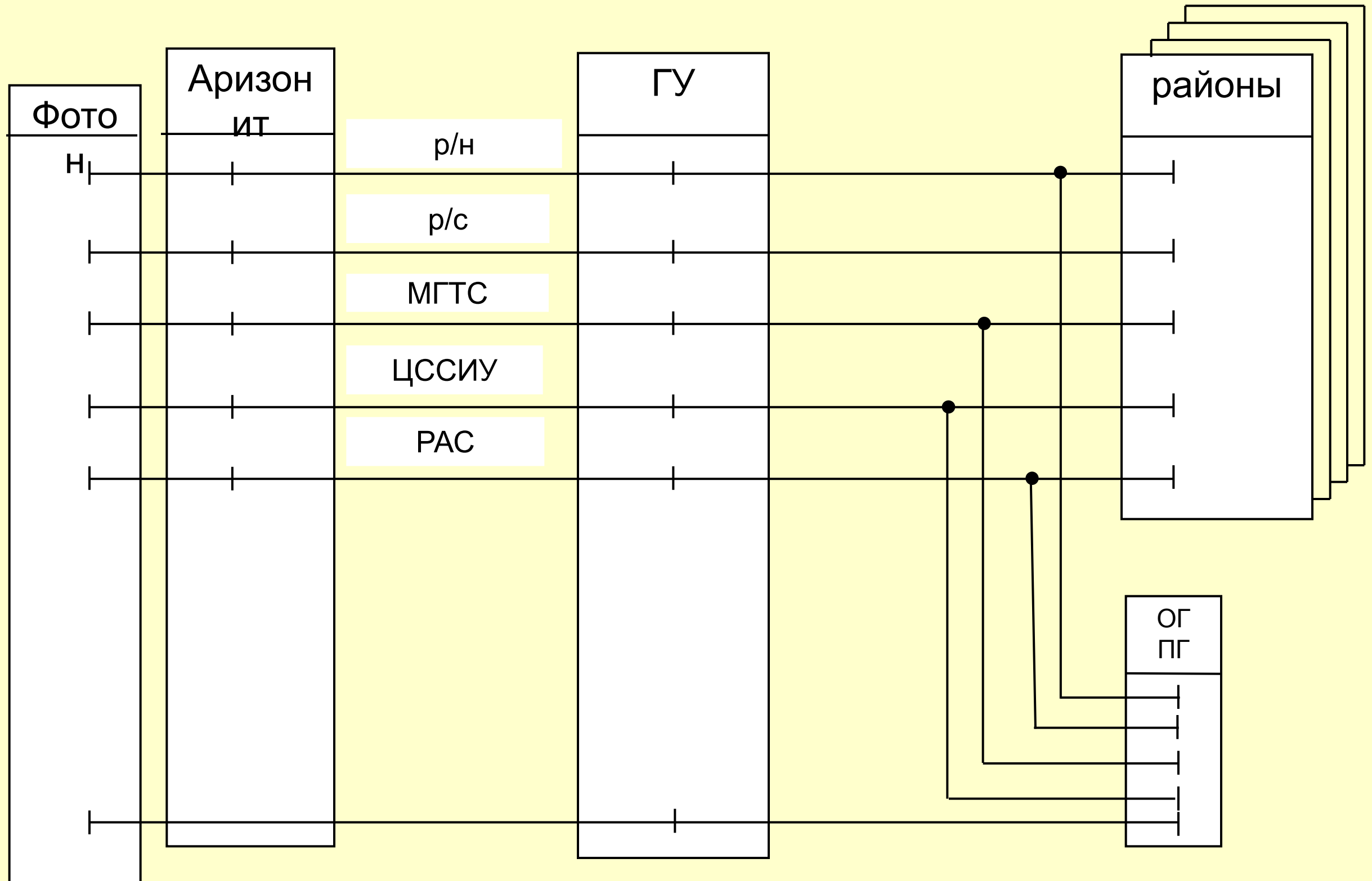


Начальник ОТО ЦУКС

майор внутренней службы

А.А. Шальнев

# Схема связи



# Табель оснащённости радиосредствами в Дорогобужском районе

№ п/п	Наименование субъекта	КВ стац.	КВ мобил.	УКВ стац.	УКВ мобил.
1	Дорогобужский район	-	-	ТАКТ	ТАКТ

## Сводные данные

наличия телекоммуникационного оборудования оперативной группы в Дорогобужском районе.

№ п/п	Подразделение (РЦ, ГУ МЧС по субъекту РФ)	Станции спутниковой связи		Радиоудли- нитель		Видео камера		Радиостанции УКВ диапазона		Радиостанции КВ диапазона		Портатив-ный компьютер		Факсимиль-ный аппарат		Сотовый телефон			Бензоагрегат	
		тип	кол.	тип	кол.	тип	кол.	тип	кол.	тип	кол.	тип	кол.	тип	кол.	возм. прд MMS	тип	кол.		
1	Дорогобужский район	-	-	-	-	-	-	ТАКТ	2	-	-	-	-	-	-	NOKIA	1	есть	-	-

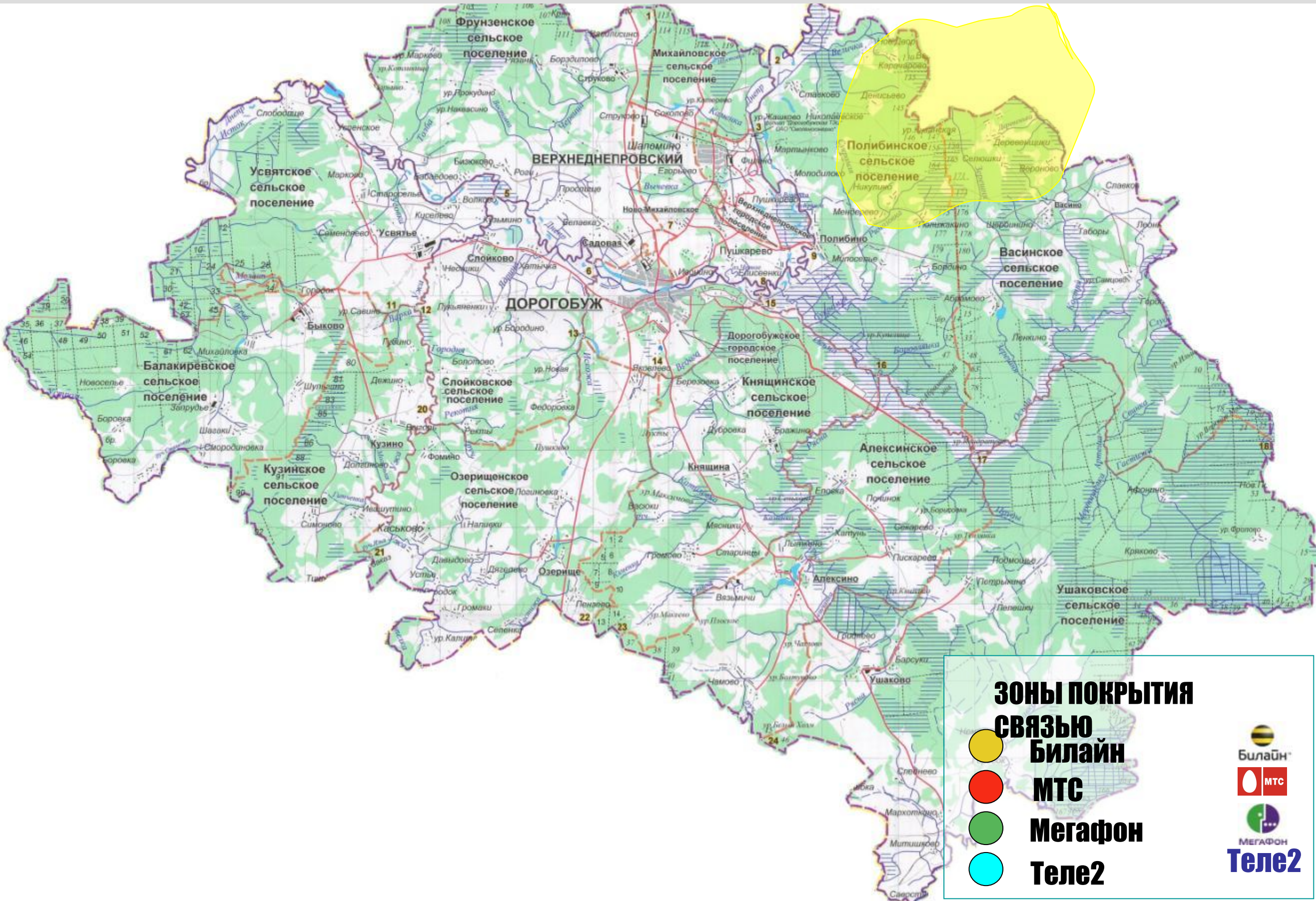
### Сводные данные по ЕДДС Дорогобужского района

№ п/п	Наименование МО	Начальник ЕДДС (звание, ФИО)	Кол-во л/с (день / сут)	Образована на базе (ПЧ/МО)	Средства связи								Каналы связи					
					УКВ (стац.)	ВКС	Сот.	Мини АТС	ПЭВМ	Устр-во записи	МФУ	Укомплектованность в %	Радио КВ/УКВ	ВАСС	Спутник	Прямой провод	Ведомственная ЛВС	Интернет
1	Дорогобуж, ул. Кутузова, д. 1		1/5	администрация МО муниципальная	+	-	-	+	+	-	-	85	+/-	-	-	+	-	+

### Список личного состава ЕДДС Дорогобужского района

№ п/п	Ф.И.О.	Образование, специальность	Стаж работы
1			
2			
3			
4			

# Зоны покрытия сотового оператора Билайн

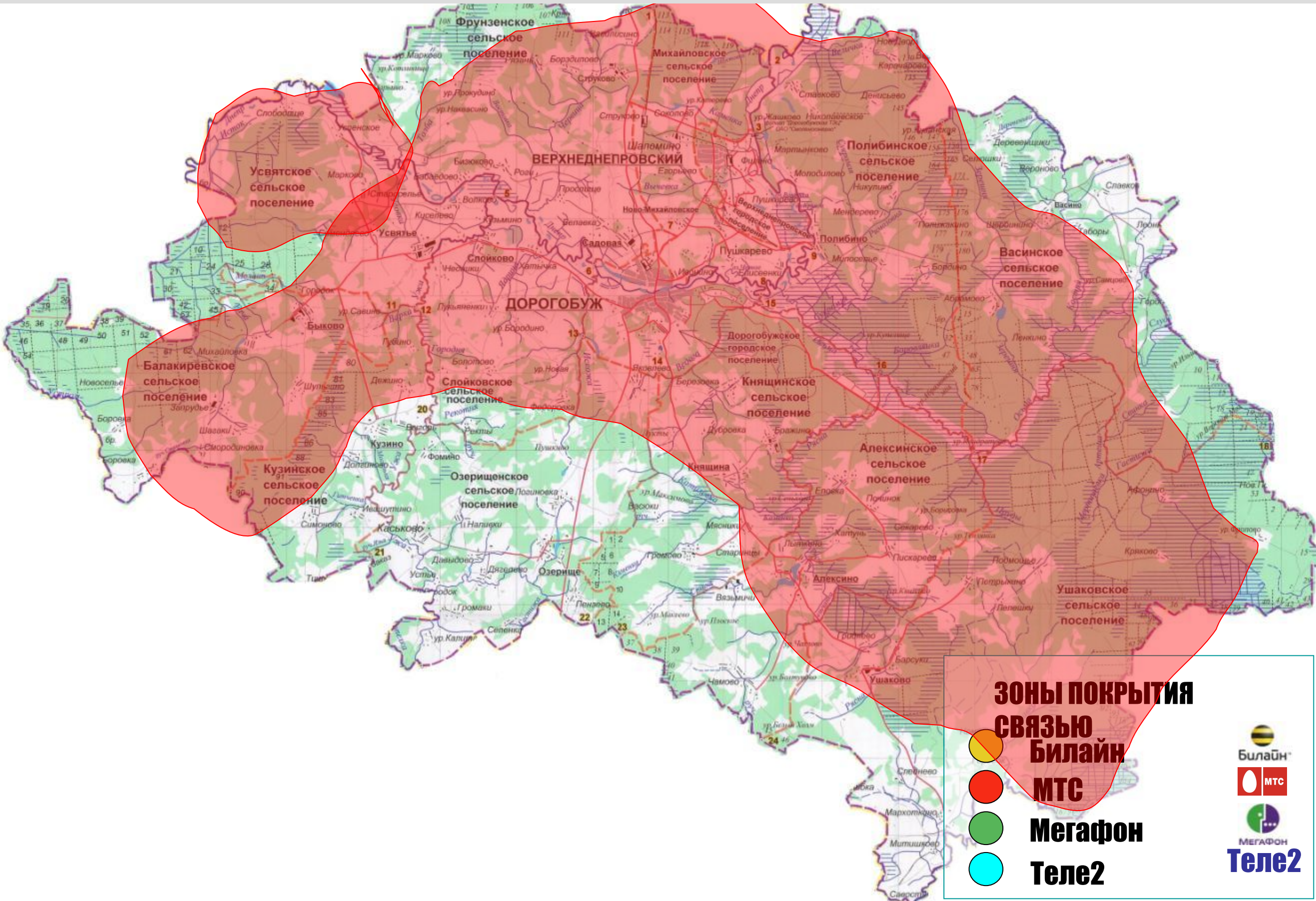


**Зоны покрытия  
связью**

-  **Билайн**
-  **МТС**
-  **Мегафон**
-  **Теле2**


# Зоны покрытия сотового оператора МТС



**ЗОНЫ ПОКРЫТИЯ СВЯЗЬЮ**

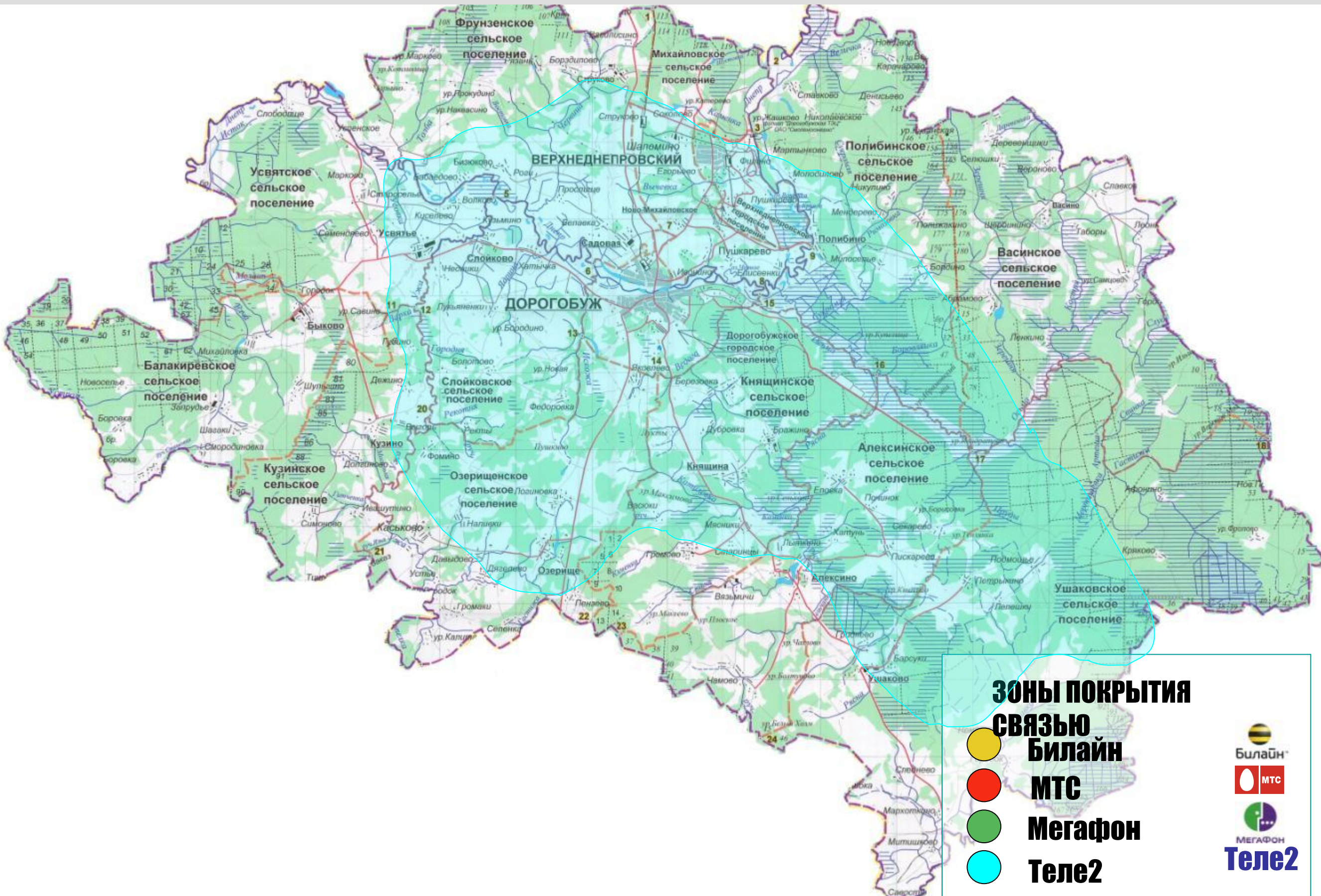
- Билайн**
- МТС**
- Мегафон**
- Теле2**



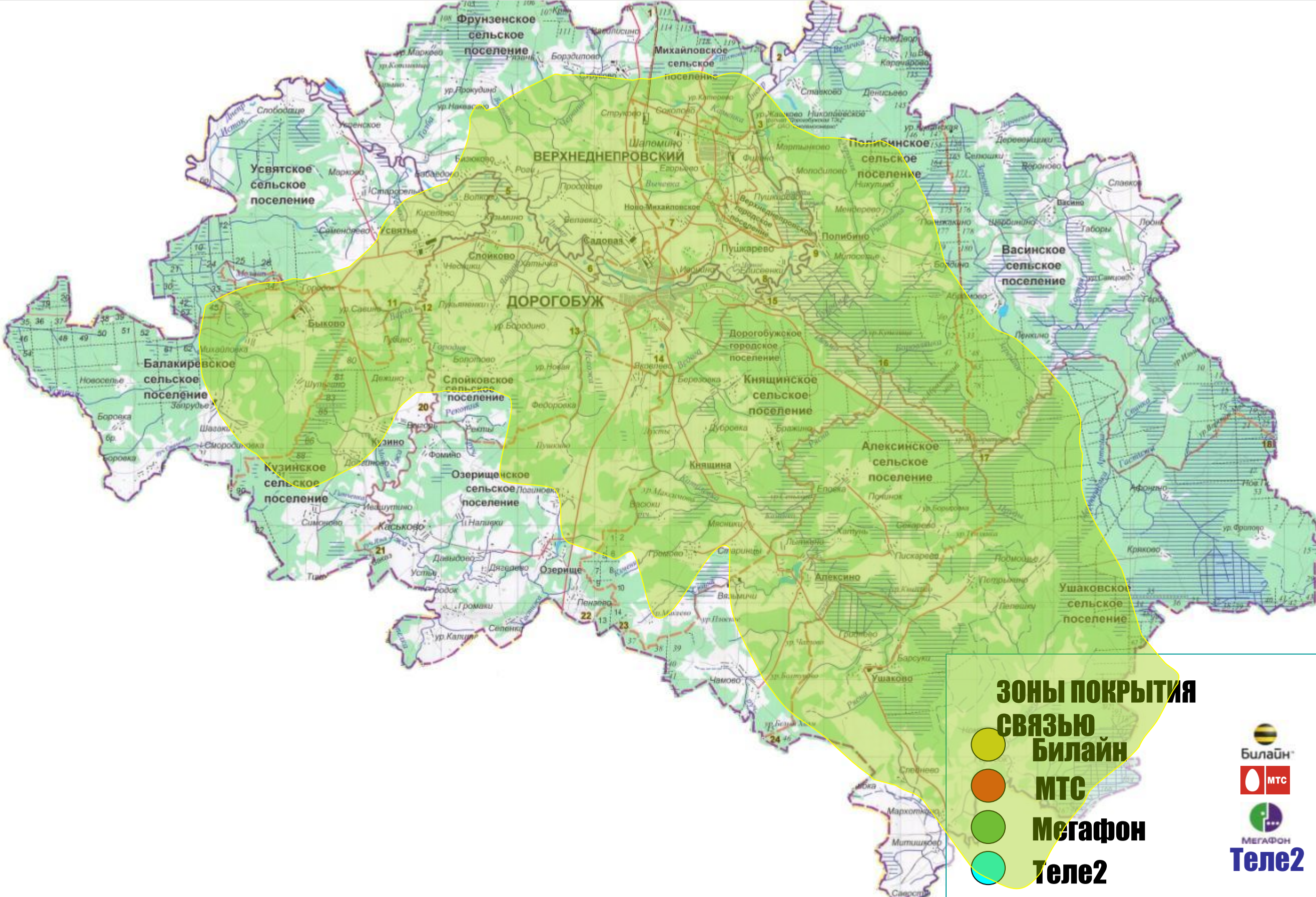


# Паспорт территории Дорогобужского района Смоленской области

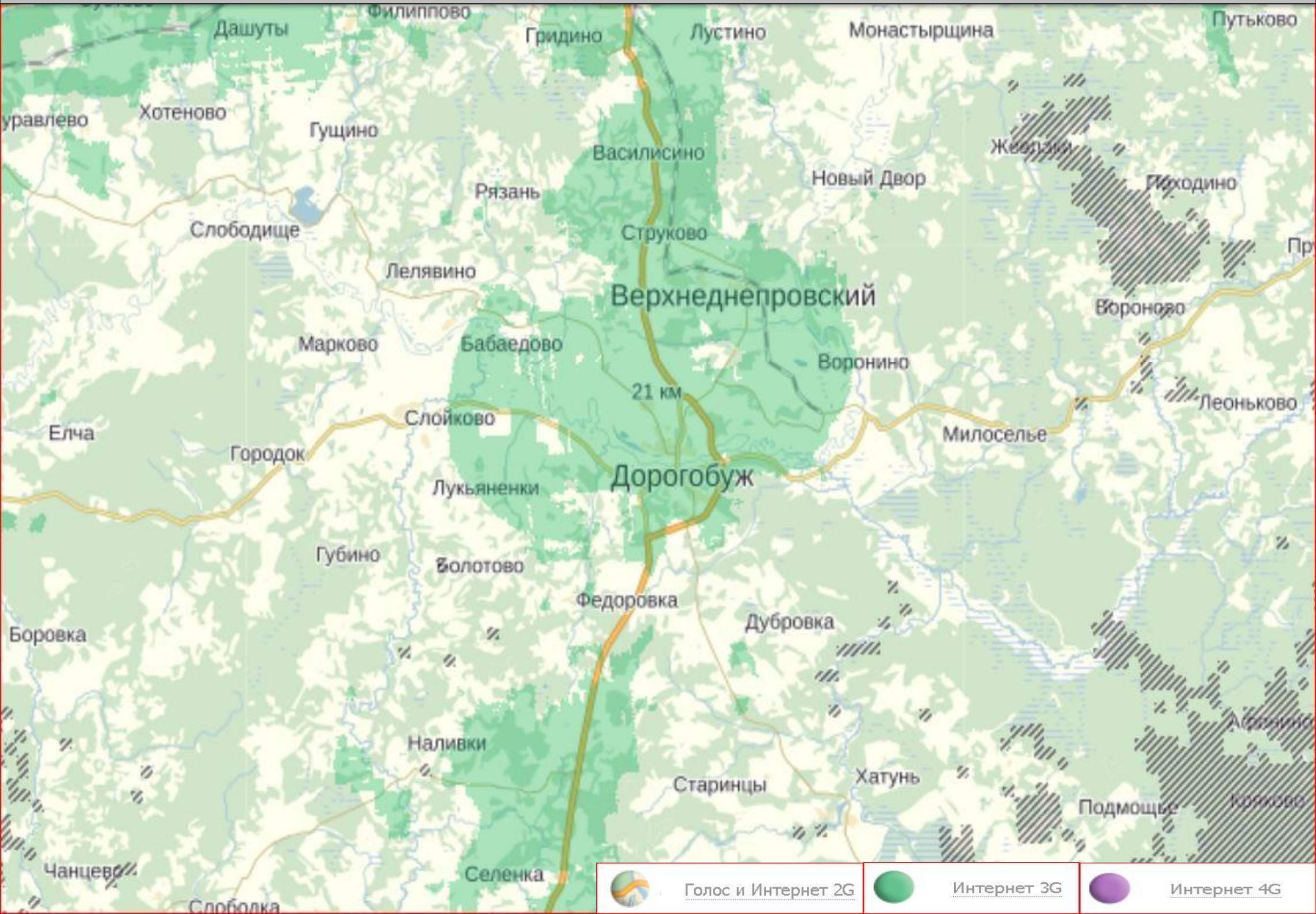
## Зоны покрытия сотового оператора ТЕЛЕ2



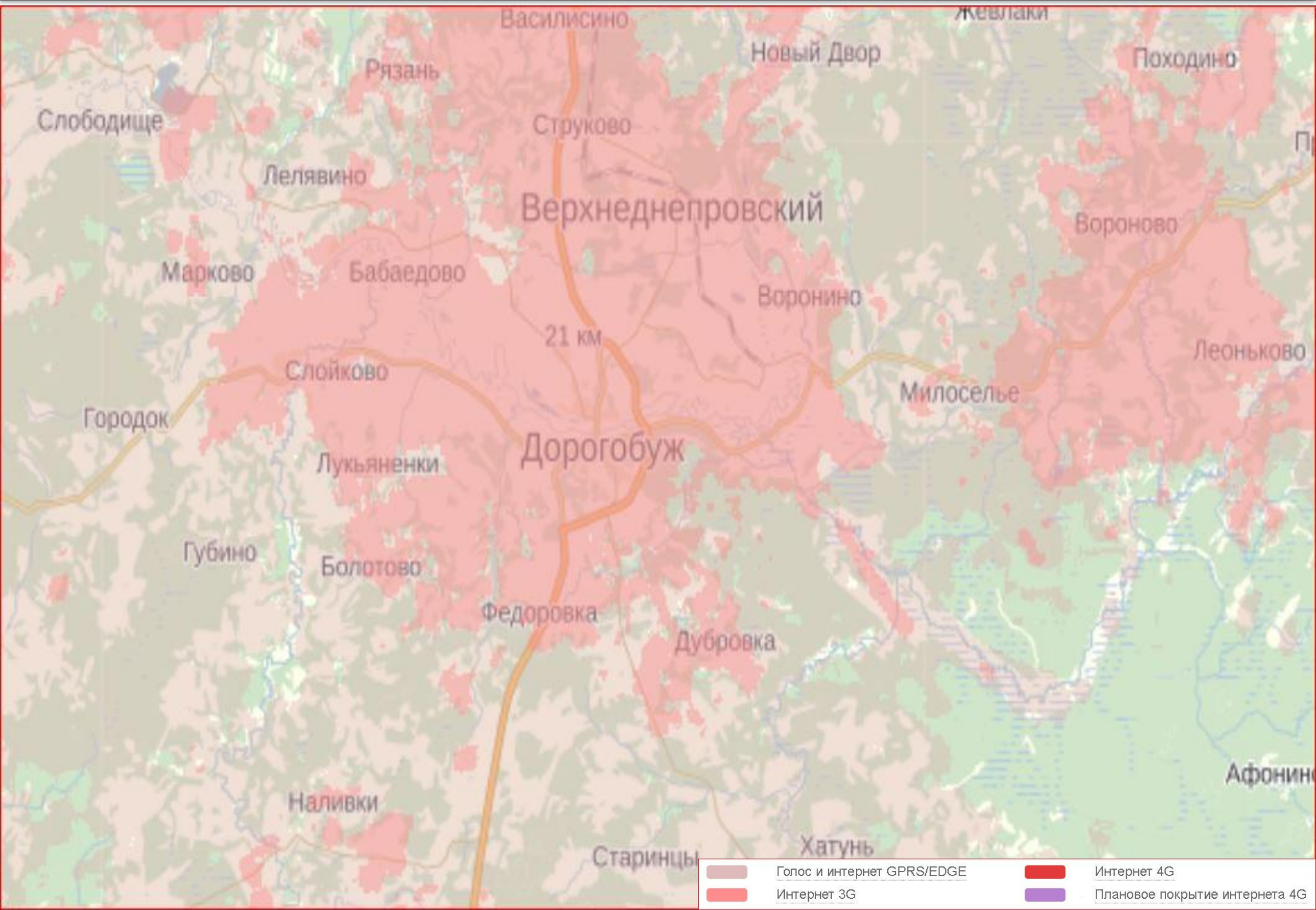
# Зоны покрытия сотового оператора Мегафон



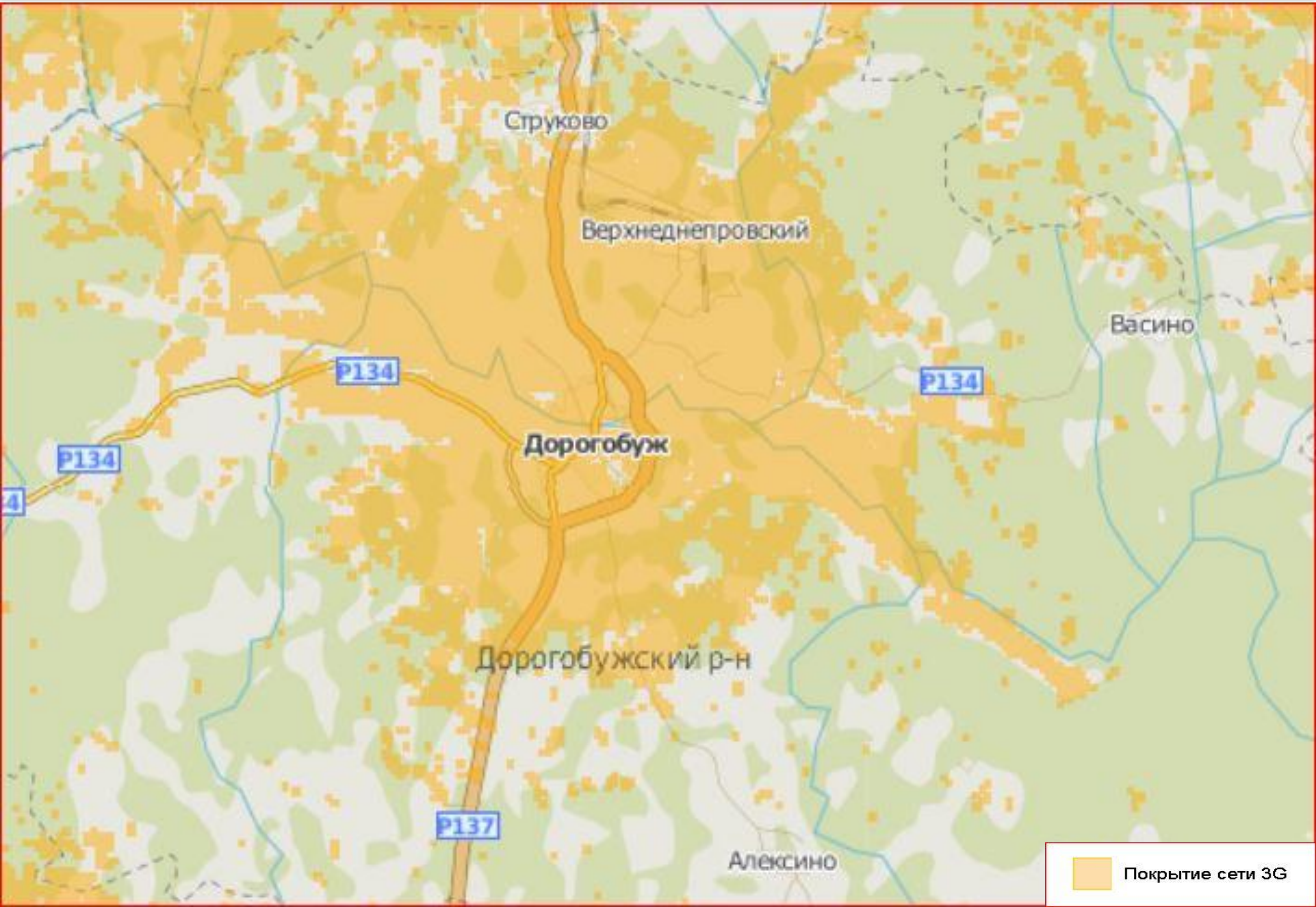
# ПАСПОРТ ТЕРРИТОРИИ ДОРОГОБУЖСКОГО РАЙОНА СМОЛЕНСКОЙ ОБЛАСТИ (Зоны покрытия 3G оператором сотовой связи «Мегафон»)



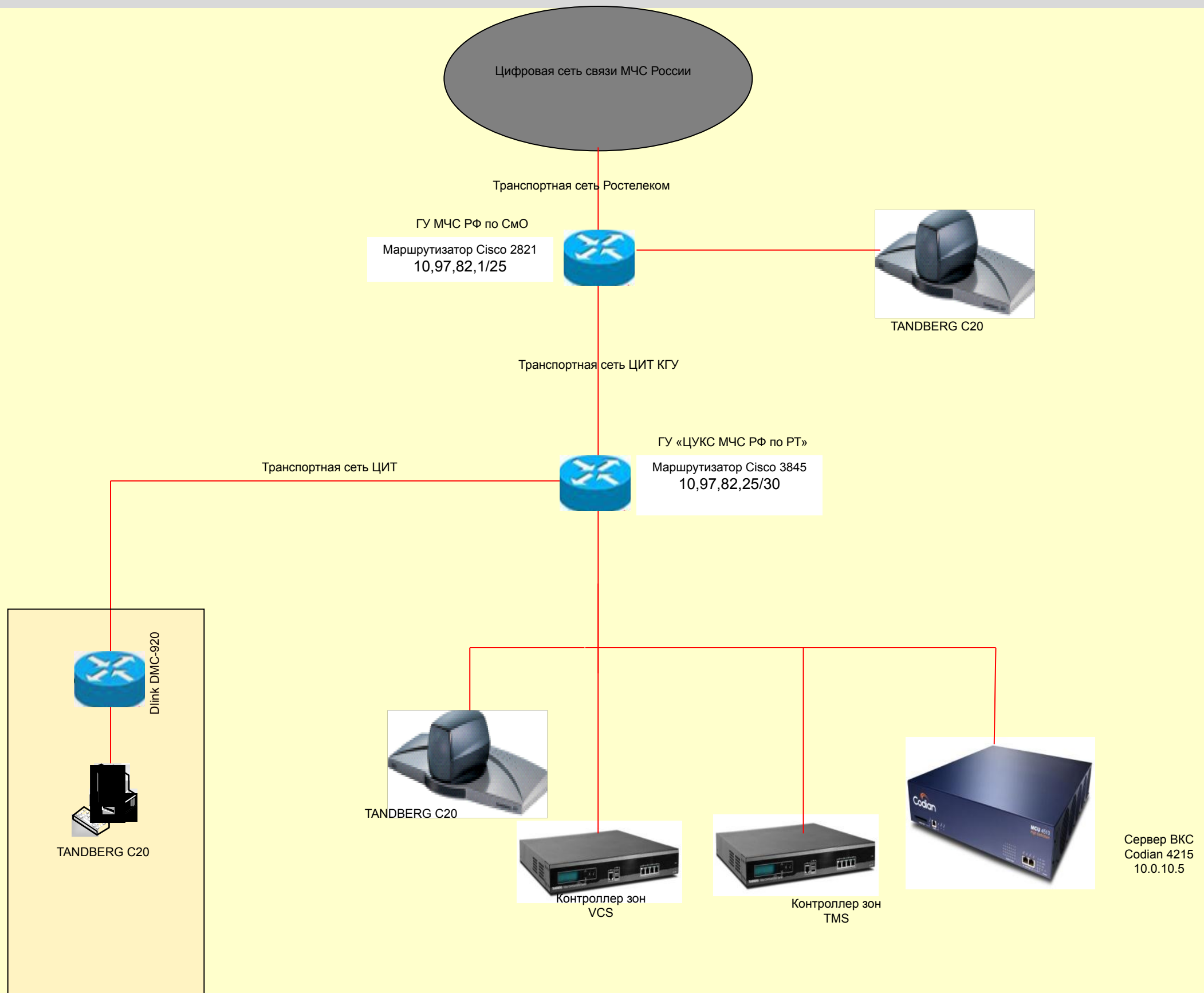
# ПАСПОРТ ТЕРРИТОРИИ ДОРОГОБУЖСКОГО РАЙОНА СМОЛЕНСКОЙ ОБЛАСТИ (Зоны покрытия 3G оператором сотовой связи «МТС»)



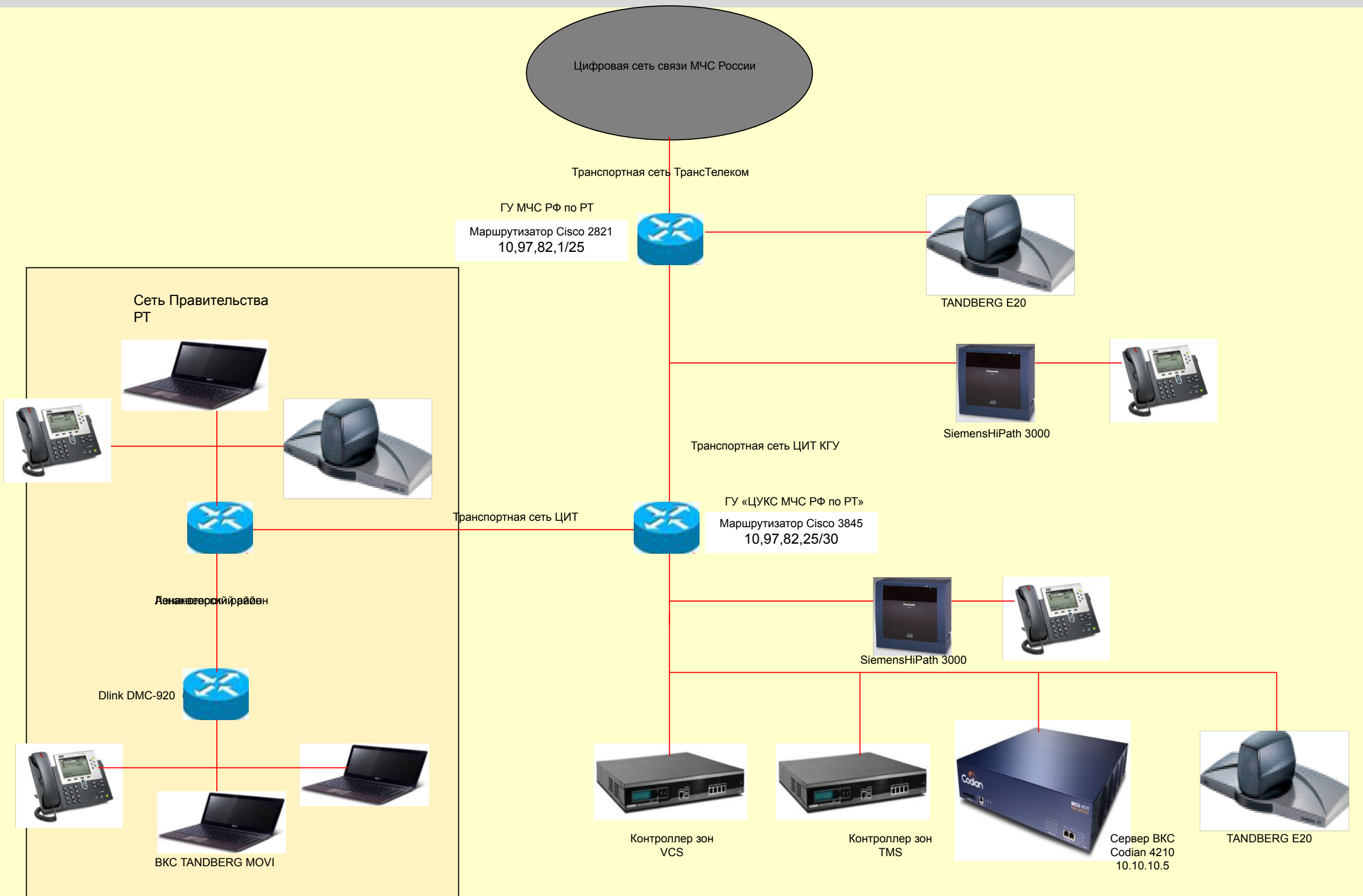
# ПАСПОРТ ТЕРРИТОРИИ ДОРОГОБУЖСКОГО РАЙОНА СМОЛЕНСКОЙ ОБЛАСТИ (Зоны покрытия 3G оператором сотовой связи «Билайн»)



# Схема организации ВКС с ЕДДС Дорогобужского района



# Схема организации ВКС и ЛВС с Администрацией Дорогобужского района



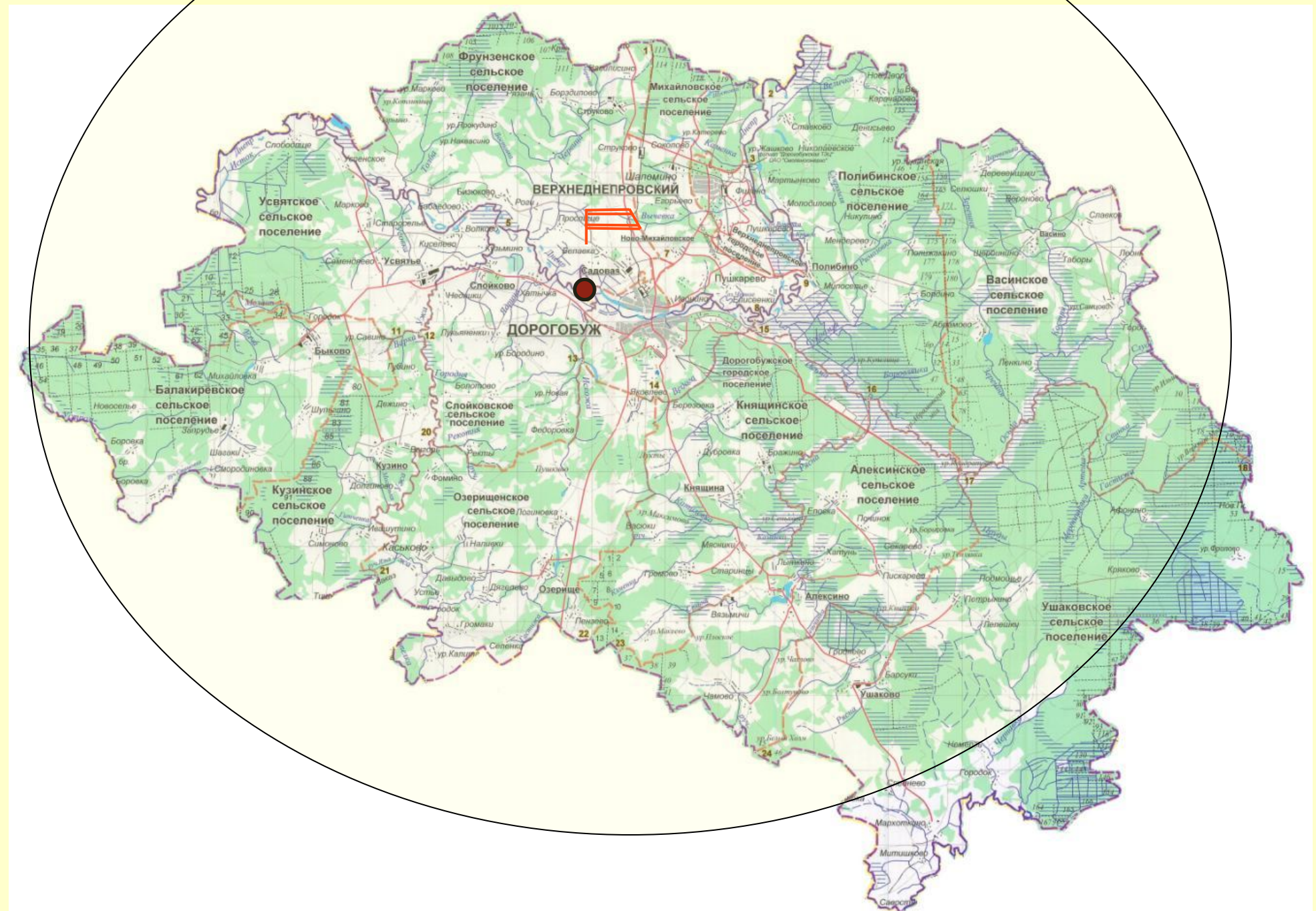
## Список абонентов ВКС Велижского района

Субъект РФ, поз. гарнизон, абоненты	IP - адрес	Короткий адрес	Оборудование ВКС	Канал связи	Тел. оператора ВКС на месте проведения ВКС	Телефон рабочего места, где проходит ВКС	Тел. начальника связи, тел. дежурного по связи	Примечание
1	2	3	4	5	6	7	8	9
ЕДДС Дорогобужского района	10.50.13.168		E20		4-28-02			

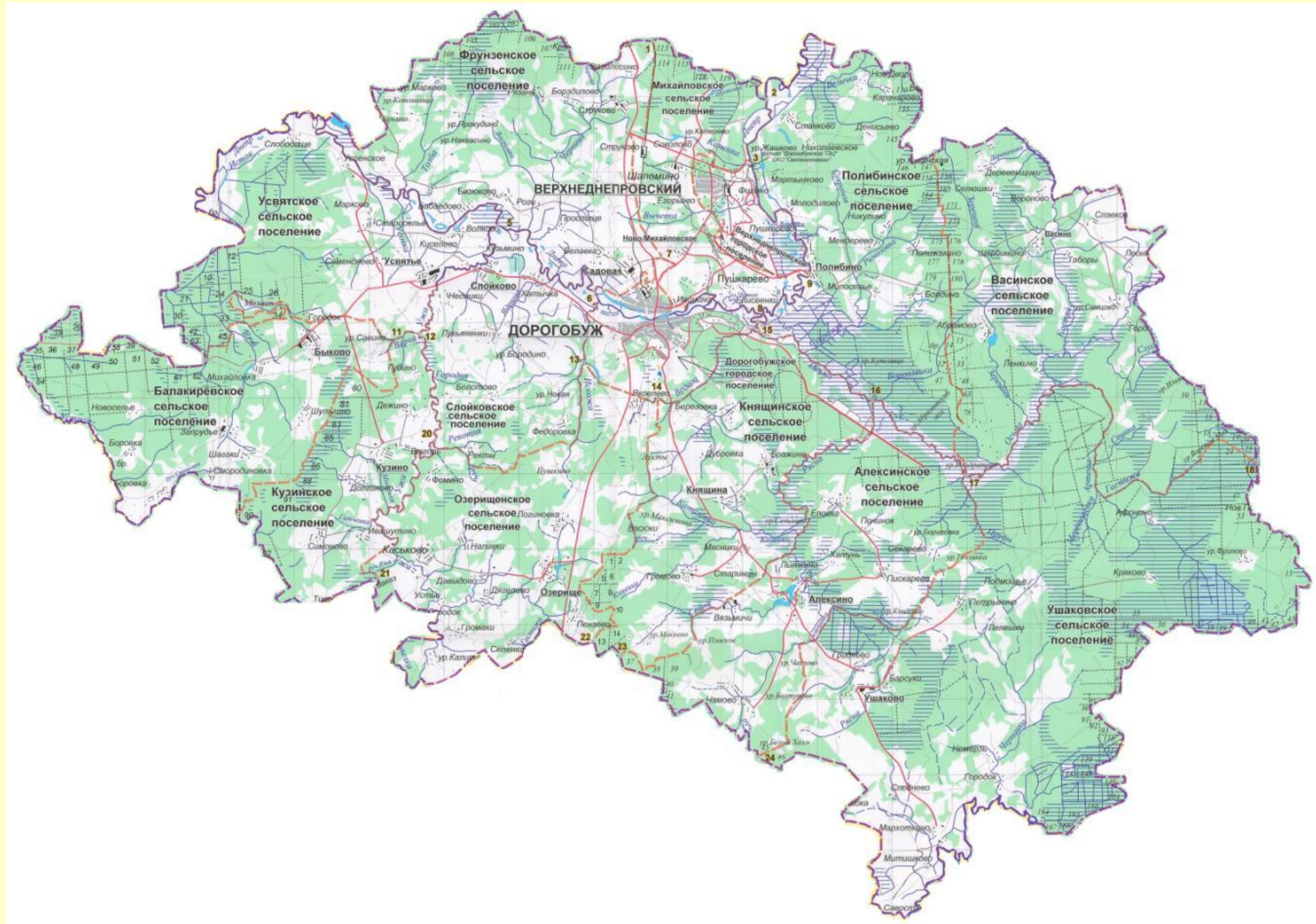


# Схема расположения станций спутниковой связи Дорогобужского района Смоленской области

№ п/п	Наимен. субъекта	IN MARS AT	BGAN	NEC	Global star
1	Дорогобужский район	+	-	-	-



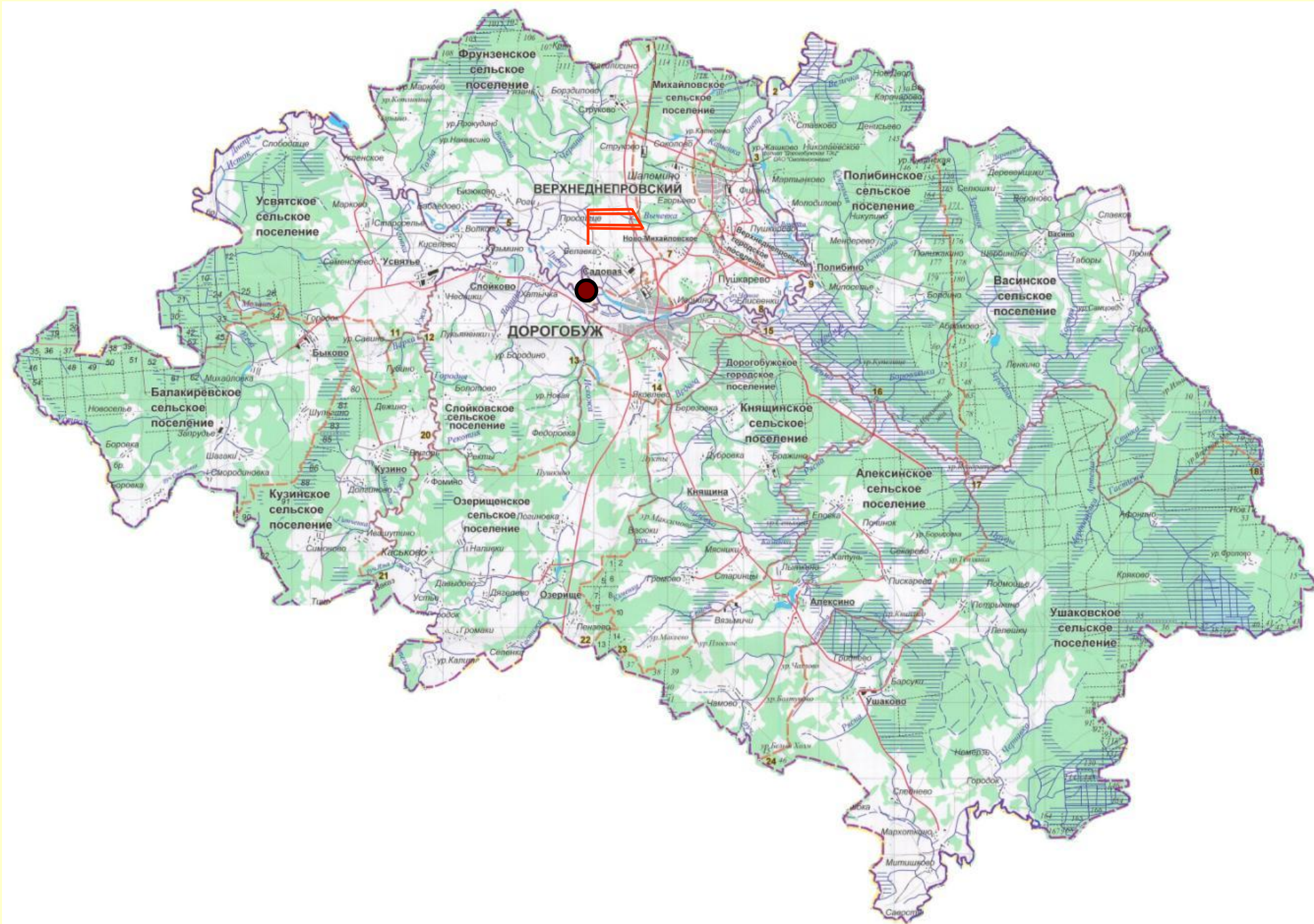
# Схема проводной связи с подразделениями ВГСЧ



На территории Дорогобужского района подразделения ВГСЧ отсутствуют

# Дорогобужский район Смоленской области




СОТОВЫЕ ОПЕРАТОРЫ	
Наименование оператора	Федеральный
BEELINE	+
MEGAFON	+
MTC	+



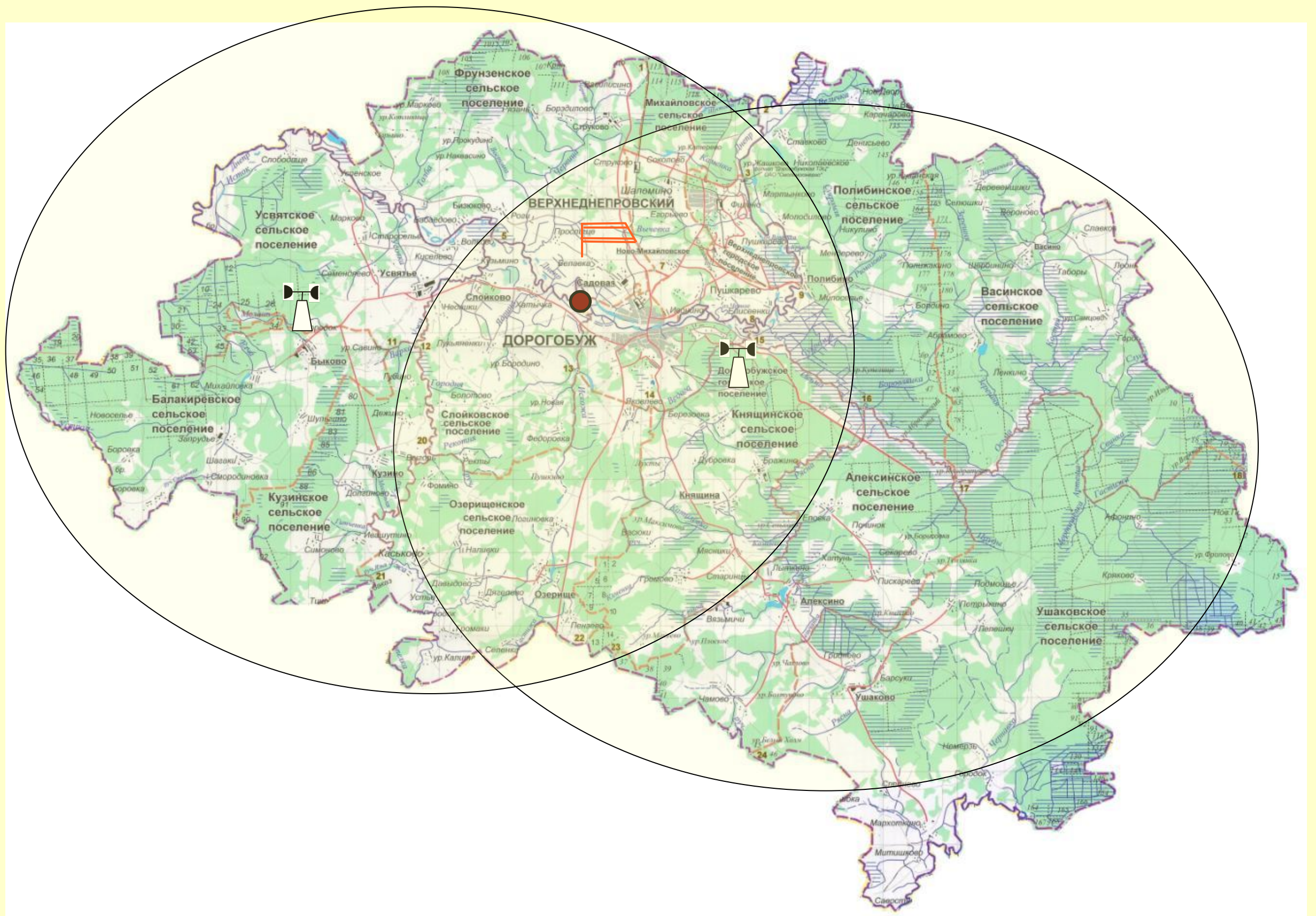
ИНТЕРНЕТ	
Наименование	Наличие
Выделенная линия	+
Через оператора сотовой связи	+
Общественные пункты доступа в интернет	+

Наименование радиостанции	РАДИОВЕЩАНИЕ		
	Федеральное	Региональное	Местное
МАЯК	+	+	-
Дорожное FM	-	+	+

**Операторами сотовой связи МЕГАФОН, БИЛАЙН, МТС Лениногорский район покрывается 100% В услуги операторов сотовой связи входит Предоставление мобильного интернета GPRS – есть EDGE – есть 3G – нет**

-  - базовая станция
-  - центр коммутаций
-  - технологическая площадка

# Зоны распространения аналогового телерадиовещания в Дорогобужском районе Смоленской области





*Раздел № 8*  
**УЧЕТ ПЛАНИРУЕМЫХ И  
ПРОВЕДЕННЫХ УЧЕНИЙ И  
ТРЕНИРОВОК**

**ПАСПОРТ ТЕРРИТОРИИ МУНИЦИПАЛЬНОГО ОБРАЗОВАНИЯ «ФРУНЗЕНСКОЕ СЕЛЬСКОЕ ПОСЕЛЕНИЕ» МУНИЦИПАЛЬНОГО ОБРАЗОВАНИЯ «ДОРОГОБУЖСКИЙ РАЙОН» СМОЛЕНСКОЙ ОБЛАСТИ РОССИЙСКОЙ ФЕДЕРАЦИИ**  
**(Ведомость учета планируемых и проведенных учений и тренировок на 2015 год)**

<i>Дата проведения</i>	<i>Проводимое мероприятие</i>	<i>Организация</i>	<i>Тема</i>	<i>Руководитель</i>	<i>Основные недостатки</i>	<i>Оценка</i>
27.02.2015	Командно-штабная тренировка	Администрация МО «Дорогобужский район» Смоленской области	Оперативное решение задач по предупреждению и ликвидации ЧС, связанных с весенним половодьем	Руководитель МО: И.И. Захаркин, тел: 8(48144)4-12-64 Руководитель учения: А.В.Мартынов, тел: 8(48144)4-12-44		
17.04.2015	Командно-штабная тренировка	Администрация МО «Дорогобужский район» Смоленской области	Оперативное решение задач по предупреждению и ликвидации ЧС, связанных с лесными и торфяными пожарами	Руководитель МО: И.И. Захаркин, тел: 8(48144)4-12-64 Руководитель учения: А.В.Мартынов, тел: 8(48144)4-12-44		
15.08.2015	Командно-штабная тренировка	Администрация МО «Дорогобужский район» Смоленской области	Оперативное решение задач по предупреждению и ликвидации ЧС, связанных с отключением электроэнергии	Руководитель МО: И.И. Захаркин, тел: 8(48144)4-12-64 Руководитель учения: А.В.Мартынов, тел: 8(48144)4-12-44		
10.09.2015	Командно-штабная тренировка	Администрация МО «Дорогобужский район» Смоленской области	Оперативное решение задач по предупреждению и ликвидации ЧС, связанных с низкой температурой воздуха	Руководитель МО: И.И. Захаркин, тел: 8(48144)4-12-64 Руководитель учения: А.В.Мартынов, тел: 8(48144)4-12-44		

**ПАСПОРТ ТЕРРИТОРИИ МУНИЦИПАЛЬНОГО ОБРАЗОВАНИЯ «ФРУНЗЕНСКОЕ СЕЛЬСКОЕ ПОСЕЛЕНИЕ» МУНИЦИПАЛЬНОГО ОБРАЗОВАНИЯ «ДОРОГОБУЖСКИЙ РАЙОН» СМОЛЕНСКОЙ ОБЛАСТИ РОССИЙСКОЙ ФЕДЕРАЦИИ**  
**(Ведомость учета планируемых и проведенных учений и тренировок на 2014 год)**

№ п/п	Планируемое мероприятие	Тема	Дата проведения	Руководитель	Основные недостатки	Оценка
1	Тренировка с КЧС и ОПБ	ШТ с КЧС и ОПБ муниципального образования «Оперативное решение задач по предупреждению и ликвидации ЧС, связанных с весенним половодьем»	26.02.2014	Мартынов Александр Васильевич 8(48144)4-12-44, МО «Дорогобужский район»	Учебные цели, поставленные на тренировку, в основном достигнуты, готовность формирований к выполнению АСДНР 85%.	удовл
2	Тренировка с КЧС и ОПБ	ШТ с КЧС и ОПБ Администрации «Оперативное решение задач по предупреждению и ликвидации ЧС, связанных с весенним половодьем»	27.02.2014	Пахомов Евгений Анатольевич, 8(48144)6-72-25, МО Фрунзенское сельское поселение	Учебные цели, поставленные на тренировку, в основном достигнуты, готовность формирований к выполнению АСДНР 85%.	удовл
3	Тренировка с КЧС и ОПБ	ШТ с КЧС и ОПБ муниципального образования «Оперативное решение задач по предупреждению и ликвидации ЧС, связанных с природными пожарами»	25.03.2014	Мартынов Александр Васильевич 8(48144)4-12-44, МО «Дорогобужский район»		
4	Тренировка с КЧС и ОПБ	ШТ с КЧС и ОПБ Администрации «Оперативное решение задач по предупреждению и ликвидации ЧС, связанных с природными пожарами»	26.03.2014	Пахомов Евгений Анатольевич, 8(48144)6-72-25, МО Фрунзенское сельское поселение		
5	Командно-штабная тренировка	Перевод функционирования органов местного самоуправления с мирного на военное время	17.06.2014	Пахомов Евгений Анатольевич, 8(48144)6-72-25, МО Фрунзенское сельское поселение		
6	Тактико-специальное учение	Работа органов управления МЗ ТП РСЧС по организации защиты населения и территорий от ЧС природного и техногенного характера	17.06.2014	Пахомов Евгений Анатольевич, 8(48144)6-72-25, МО Фрунзенское сельское поселение		
7	Тренировка с КЧС и ОПБ	ШТ с КЧС и ОПБ муниципального образования «Оперативное решение задач по предупреждению и ликвидации ЧС, связанных с аварийным отключением электроэнергии»	12.08.2014	Мартынов Александр Васильевич, 8(48144)4-12-44, МО «Дорогобужский район»		
8	Тренировка с КЧС и ОПБ	ШТ с КЧС и ОПБ Администрации «Оперативное решение задач по предупреждению и ликвидации ЧС, связанных с аварийным отключением электроэнергии»	13.08.2014	Пахомов Евгений Анатольевич, 8(48144)6-72-25, МО Фрунзенское сельское поселение		
9	Тренировка с КЧС и ОПБ	ШТ с КЧС и ОПБ муниципального образования «Оперативное решение задач по предупреждению и ликвидации ЧС, связанных с низкой температурой воздуха»	09.09.2014	Мартынов Александр Васильевич 8(48144)4-12-44, МО «Дорогобужский район»		
10	Тренировка с КЧС и ОПБ	ШТ с КЧС и ОПБ Администрации «Оперативное решение задач по предупреждению и ликвидации ЧС, связанных с низкой температурой воздуха»	10.09.2014	Пахомов Евгений Анатольевич, 8(48144)6-72-25, МО Фрунзенское сельское поселение		