



Средневековье

2. Средние века (Средневековье)

- после Древнего мира () и предшествующий Новому времени.
- начало Средневековья - крушение Западной Римской империи в конце V в. 4 сентября 476 г. - падения Римской империи - Свержение последнего императора Западной Римской империи Ромула-Августула германским вождём Одоакром
- конец Средневековья - падение Константинополя (1453), открытие Америки (1492), начало Реформации (1517), начало Английской революции (1640) или начало Великой Французской революции (1789).

основные периоды Средневековья

- Раннее Средневековье
(конец V — середина XI веков).
- Высокое или классическое
Средневековье
- (середина XI — конец XV веков).
- Позднее Средневековье или
раннее Новое время (XVI—XVII века).

Раннее Средневековье (конец V — середина XI веков)

- Период, начавшийся вскоре после распада Римской империи
- Великое переселение народов
- Возникновение варварских королевств
- Франкское государство
- Появление викингов и государств в Скандинавии
- множество государств на Британских островах, в центральной и восточной Европе: Великая Моравия и Киевская Русь
- рост исламского влияния. Северная Африка и Испания вошли в состав арабского Халифата



7. Варварские королевства - государства, созданные варварскими племенами в результате распада Западной Римской империи

- Галлия – Франкское королевство,
- Ю. Галлия и Испания - Вестготское королевство,
- С. Африке – королевство вандалов
- Италия — Остготское королевство,





8. Франкское государство

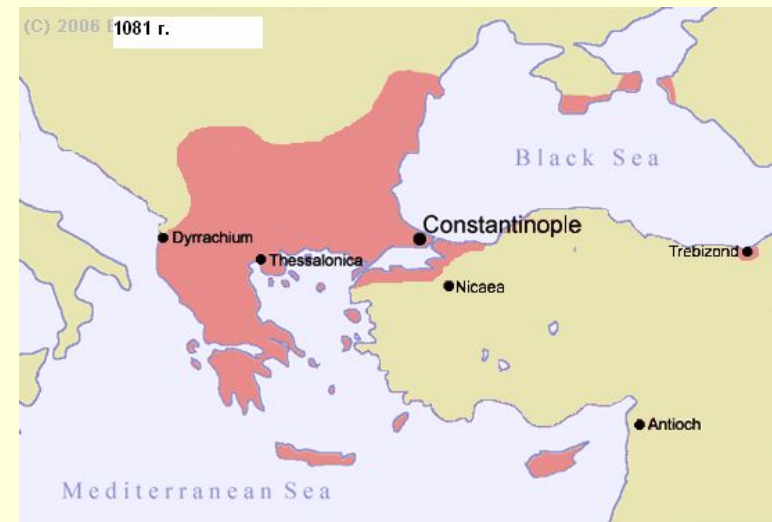
- государство в Западной и Центральной Европе с V по IX вв,
 - основано королём Хлодвигом 1 стало мощнейшим государством Западной Европы.
 - при Карле Великом (ок. 742-814) **Франкская империя, Каролингская империя** или **Империя Запада** - наивысшая степень развития и расширения территории Франкского государства
-

IX век. Верденский договор о разделе Франкской империи.



10. Византийская империя

- IV-VI вв. становление самостоятельного государства
- VI—VIII вв - войны с варварскими королевствами и арабскими государствами, миссионерство
- IX век - Карл Великий объявил о восстановлении Западной Римской империи,
- XI в. расцвет культуры
- 1054г. Разрыв между католической и православной церковью



11. Высокое Средневековье (середина XI — конец XV веков)

- быстрое увеличение численности населения Европы привело к резким изменениям в социальной, политической и других сферах жизни.
- Формирование новых государств.
- Процветание Европы – расцвет торговли и культуры
- Дальнейшая христианизация Европы
- Втор пол. XI – сокращение территории Византии под натиском турок и норманов
- организация христианами Крестовых походов с целью отвоевания у сельджуков Палестины.

13. Эпоха крестовых походов



– **14. Первый крестовый поход – 1096 – 1099**

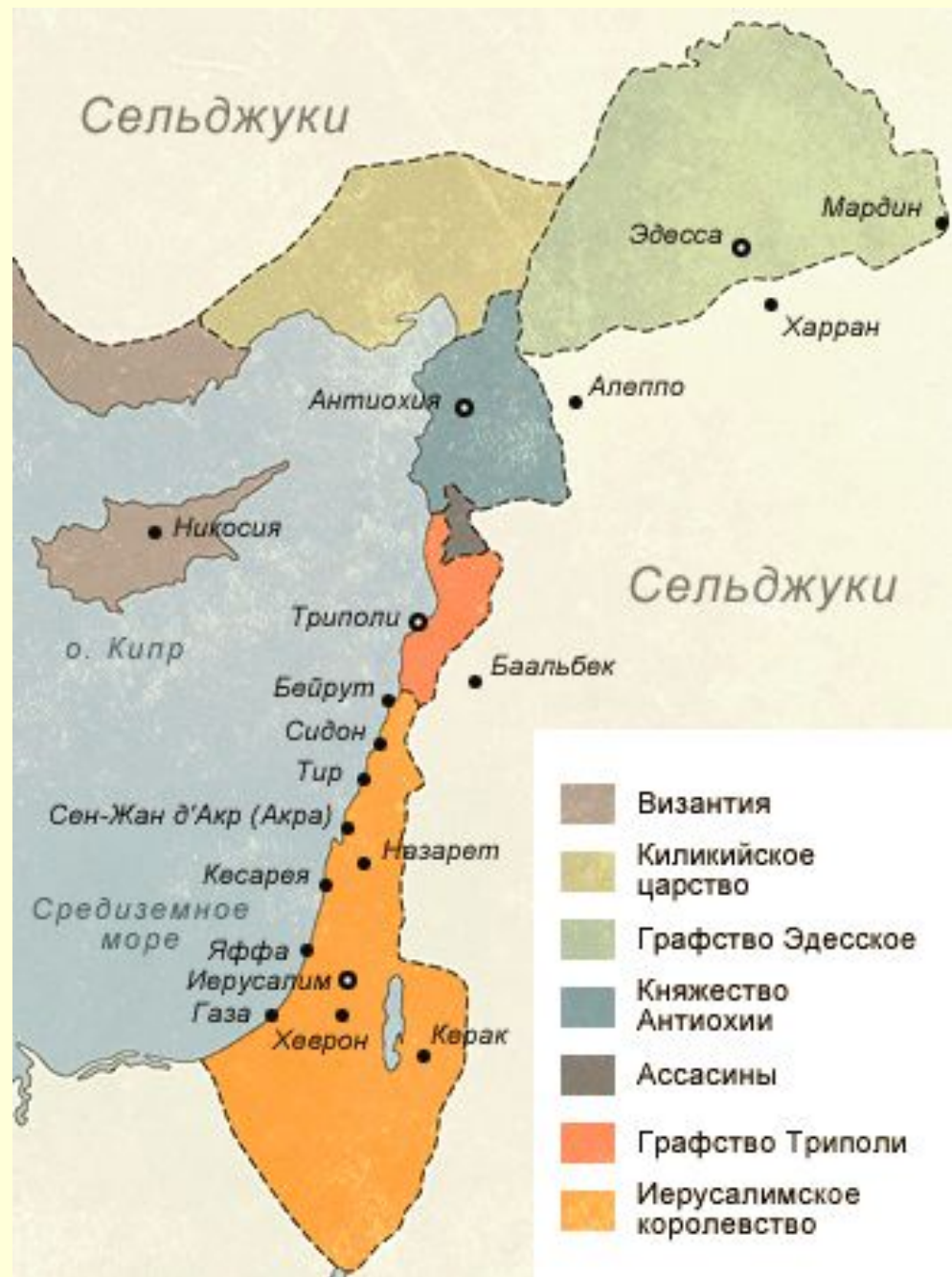
- Поход бедноты. 30000 крестьян Ср Фр и Зп Гер. 1096 по Рейну и Дунаю. Мародерство, государства жестко контролировали поток, у Никеи турки перебили всех
- Осенью вышли рыцари. Сев.Фр, Ю.Фр, Лотарингия, Ю. Италия.
- **Константинополь 1097г.**
- 1099 Иерусалим -Иерусалимское королевство.
- Территориальная экспансия до 1130г.
- Эмиграция обратно на родину.
- Защита государств – военно-монашеские ордена тамплиеров и госпитальеров.
- 1144 пала Эдесса

– **Второй крестовый поход - 1147-1149.**

Дамаск – цель не достигнута. Германский император и французский король смотрели как на увеселение, рыцарей сопровождали жены

15. Первые государства крестоносцев

- территория Леванта –
- Графство Эдесское первое государство крестоносцев на Востоке. 1098г.
- Княжество Антиохия
- Графство Триполи
- Иерусалимское королевство, (до падения Акры в 1291 г.)



Замки и укрепленные города крестоносцев на Ближнем Востоке

АкраАкра АлеппоАкра Алеппо АнтиохияАкра Алеппо
Антиохия АскалонАкра Алеппо Антиохия Аскалон
Афек

БельвуарБельвуар ГазаБельвуар Газа Грот
ТиронаБельвуар Газа Грот Тирона ДорБельвуар Газа
Грот Тирона Дор ИбелинБельвуар Газа Грот Тирона
Дор Ибелин ИерусалимБельвуар Газа Грот Тирона
Дор Ибелин Иерусалим Иехиам

КастельКастель КейсарияКастель Кейсария Эль-
Карак

Крак деШевальеКрак деШевалье МонреальКрак
деШевалье Монреаль МонфорКрак

И М М 1 Ситон

Крак де Шевалье

Сирия, н.12 в., графство Триполи



Алеппо, 10-12в. Сирия




Монреаль (Шобак), 12 в., Иордания



Эль-Карак, 12 в., Иордания



Бельвуар , 12 в, Израиль



Замок Монфор

- замок крестоносцев, в Верхней Галилее на севере Израиля, примерно в 35 км к северо-востоку от города Хайфа и в 16 км к югу от границы с Ливаном. Резиденция великих магистров Тевтонского ордена в 1230-1271 г.



Нимрод, 13в, Голанские высоты



Третий крестовый поход – 1189-1192 Цель - Иерусалим

- Усиление ислама. англ. Ричард Львиное Сердце, фр. Король и герм. Император. Иерусалим не отвоеван.
- Ричард Львиное Сердце завоевал Кипр. Основано Кипрское королевство, которым до 1489 года управляли потомки смещенных королей Иерусалима.

Четвертый 1202-1204

- Против Египта. Венецианские купцы направили крестоносцев на Константинополь.
 - Частично завоевана Византия. на ее территории четыре государства. Латинская империя. Королевство Фессалоники, герцогство Афинское. Княжество Ахейское.
 - на островах Эгейского моря венецианцы основали герцогство Архипелага (или герцогство Наксос).
 - Фессалоники и Латинская империя были отвоёваны греками в 1261. Афины и Пелопонесс захвачены Османской империей в XV веке.
 - 13в. ордена доминиканцев и францисканцев.
- 1212 детский поход.

Пятый крестовый поход (1217–1221).

Шестой поход (1228-1229).

- Взятие Иерусалима до 1244.
- Крестоносцы лишились всех своих владений к концу 13в.

Крестовые походы на Балтику (Сер.12 – сер. 16 вв.)



Wallachia and Bulgaria

• Adrianople

Latin Empire

• Constantinople

• Nicomedia

• Nicaea

• Bursa

• Ankara

Despotate of Epirus

Durazzo (1205-1215)

Corfu (1215)

Kingdom of Thessalonica

Королевство Фессалоники

Empire of Nicaea

• Iconium

Duchy of Athens

Negroponte (1209)

герцогство Афинское

• Athens

• Andravida

Principality of Achaia

Cephalonia (1209)

герцогство Архипелага

Duchy of the Archipelago

• Smyrna

Rhodes

Crete (1212)

Kingdom of Cyprus

Княжество Ахейское



Нике́йская импреия

- Михаил Палеолог, 13 в.



18.

- 30 мая 1453 г. Мехмед II вступил в Константинополь и приказал переделать центральный собор города — Собор Софии в мечеть.



Значение крестовых походов

- Усиление королевской власти и централизованных государств за счет снижения численности рыцарства
- торговые сношения содействовало обогащению и усилению городского класса, который в Средние века был опорой королевской власти и врагом феодалов.
- **Формирование европейской идентичности:** ускорили процесс освобождения крестьян от крепостной зависимости
- сближение всех классов и европейских народностей между собой,

- Оживление торговли - множество денег, упадок форм натурального хозяйства и экономический переворот в конце Средних веков.
- много полезных предметов - продукты в большем количестве, дешевели, входили во всеобщее употребление - рожковое дерево, шафран, абрикос (дамасская слива), лимон, фисташки. В обширных размерах стал ввозиться сахар, рис.
- произведения промышленности — бумажные материи, ситец, кисея, дорогие шелковые ткани, ковры, ювелирные изделия, краски и тому подобное.
- культурное влияние - познакомили с наукой арабской и греческой (например, с Аристотелем). =математика, астрономия, науки естественные, медицина, языкознание, история. Арабы развивали идеи Евклида и Птолемея, влияние искусства византийского и мусульманского.
- география: Запад близко ознакомился с целым рядом стран, мало известных ранее; торговля с Востоком дала возможность проникнуть в отдаленные страны - Центральная Азия (путешествия Карпини, Рубрука, Марко Поло).

- Мореплавание достигло во время крестовых Походов небывалого развития: большая часть крестоносцев отправлялась в Святую землю морем; морским же маршрутом велась и почти вся обширная торговля между Западной Европой и Востоком. Главными деятелями в этой торговле являлись итальянские купцы из Венеции, Генуи, Пизы

Рожковое дерево,



Шафран



Позднее Средневековье – Возрождение- Ренессанс (XVI—XVII века)

- начало церковной реформации или эпоха Великих географических открытий.
- Причины - серия бедствий - Великий голод 1315—1317 гг., эпидемия чумы - сокращение более половины европейского населения.
- крестьянские войны в Англии и Франции.
- опустошения монголо-татарским нашествием и Столетней войной - 1337 по 1453 г.
- Для России позднее Средневековье - монголо-татарское иго, на политическую арену выходит Московское царство, а древнерусский народ Высокого Средневековья распадается на русский, украинский, белорусский народы.

Города средневековья

- в раннее средневековье в Европе насчитывалось всего несколько десятков поселений городского, а точнее — догородского типа,
- к концу XV в. на территории континента существовало приблизительно до 10 тыс. различных городов.
- Средневековый город возник в результате процесса отделения ремесла от земледелия.

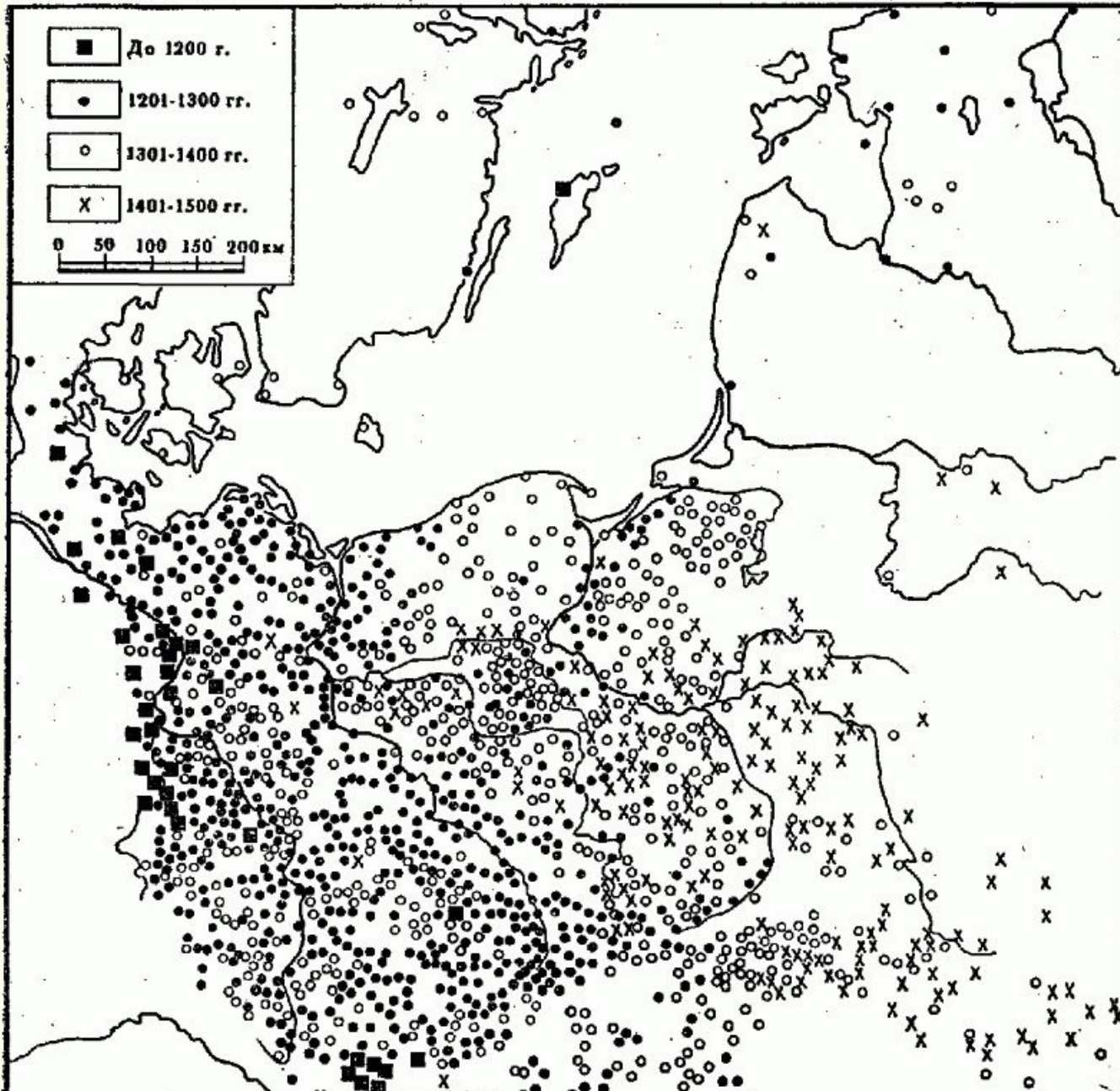
Города средневековья.

- 9 в. в Италии (Венеция, Генуя, Пиза, Неаполь, Амальфи и др.), а также на юге Франции (Марсель, Арль, Нарбонн и Монпелье),
- цветущие ремесленно-торговые центры Востока - Константинополь, Фессалоника (Солунь), Александрия, Дамаск и Багдад.
- города Китая — Чанъань (Сиань), Лоян, Чэнду, Янчжоу, Гуанчжоу (Кантон)
- города Индии — Каньякубджа (Канаудж), Варанаси (Бенарес), Уджайн, Сураштра (Сурат), Танджор, Тамралипти (Тамлук)
- города в Северной Франции, Нидерландах, Англии, Юго-Западной Германии, по Рейну и по Дунаю возникли X и XI вв.

Причины возникновения европейского города

- Римская колонизация – постройка укрепления с римской муниципальной организацией – в Галлии города ставились в наиболее значимых племенных поселениях (в Англии – Лондон, Йорк, Линкольн - chester)
- Германия – колонии Мец, Трир, Тонгр, Вормс, Шпейер, Аугст, Аугсбург, Хур, Брегенц, Кемптен, Зальцбург, лагерные стоянки – Кельн, Страсбург, Базель, Майнц, возле крепостей – Бонн, Пассау, Цюрих, Кобленц
- Реймс, Амьен, Арра, Турнэ,
- Местопребывание епископа – становилось городом
- Резиденции Карла Великого _Аахен, Франкфурт, Регенсбург
- В конце Каралингов – нашествия норманнов и мадьяр – строительство каструмов, каселл, бургов
- Англия – от датчан – боро
- Италия – римские города, дома помещиков в городах (Амальфи, Венеция, Генуя, Пиза)
- Испания – города при отвоевывании страны у мавров
- 11 в – святые места – убежища, вокруг церкви или монастыря
- 12в появление в укрепленных местах рынка. Разделение труда. В специализированных местах вырастали города – Галле в Германии вокруг соляных варниц, рыболовецкие города, центры обмена с Левантом –Марсель, Нарбонна, Монпелье, Барселона
- рынок и ярмарки
- к 12-н13вв выработка городского права (привилегии и сословные отношения)
- комунны – города связанные с Левантом – Италия, ЮФ, по Рейну во Фландрию – Англия-Германия
- 14-15вв –установление деспотической власти в городах Италии
- 17в. –переход под власть князей германских городов

Возникновение городов в междуречье Эльбы и Немана



- **В Восточной Европе древнейшими городами, рано начавшими играть роль центров ремесла и торговли, были Киев, Чернигов, Смоленск, Полоцк и Новгород.**
- Города древней Руси в X—XI вв. имели обширные торговые связи с многими областями и странами Востока и Запада — с Поволжьем, Кавказом, Византией, Средней Азией, Ираном, арабскими странами, Средиземноморьем, славянским Поморьем, Скандинавией, Прибалтикой, а также со странами Ц и З Европы — Чехией, Моравией, Польшей, Венгрией и Германией.
- в международной торговле с начала X в. играл Новгород.
- в славянском Поморье по южному берегу Балтийского моря — Волин, Камень, Аркона (на острове Рюян, современный Рюген), Старград, Щецин, Гданьск, Колобжег,
- города южных славян на Далматинском побережье Адриатического моря — Дубровник, Задар, Шибеник, Сплит, Котор и др.
- Прага

22. Торговые пути. Путь из варяг в греки. Волжский путь.

http://tomovl.ru/by_water.html - Великий Новгородский путь в Югру 11-15вв.

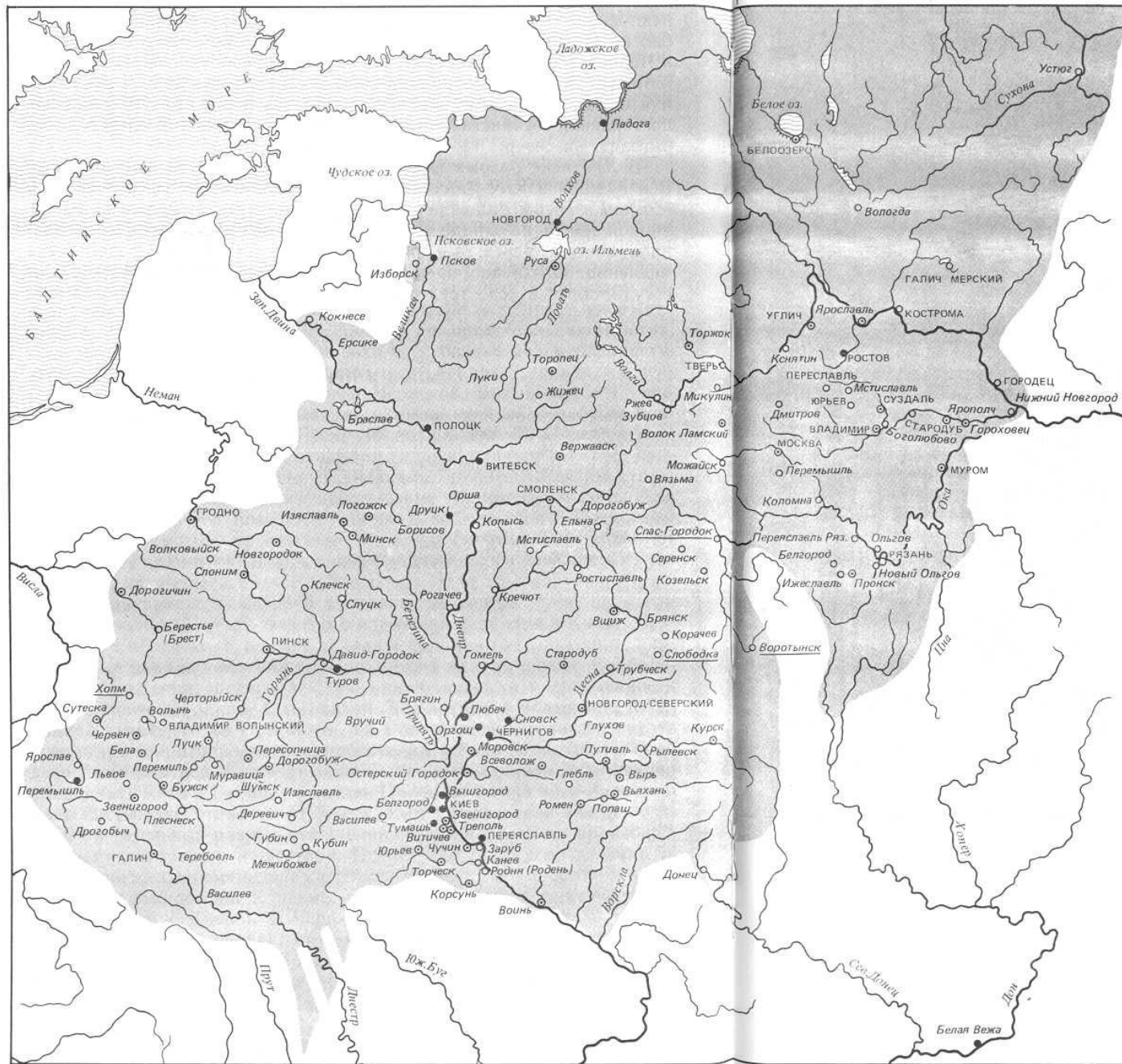


Волжский или волго-балтийский торговый путь — самый ранний из трёх великих речных путей, соединявших Скандинавию с Халифатом в раннем средневековье. Судя по находкам дирхемов, сложился ранее днепровского и двинского путей, но и своё международное значение стал утрачивать раньше остальных — ещё до начала крестовых походов. В период своего расцвета во второй половине IX века Волжский торговый путь обеспечивал экономическое благосостояние трёх государственных образований — Руси в верховьях, Волжской Булгарии в средней части и Хазарского каганата в низовьях Волги.

Если к северу от Булгарии основными торговыми агентами в IX—X вв. выступали варяги, то на Нижней Волге основной политической и экономической силой выступала Хазария. На Волге стоял крупнейший город государства — Итиль. Перешеек между Волгой и Доном защищала мощная крепость Саркел. Достигнув Каспийского моря, купцы высаживались на его южных берегах и на верблюдах отправлялись дальше в Багдад, Балх и Мавераннахр

Путь «Из варяг в греки» — водный (морской и речной) путь из Скандинавии через Восточную Европу в Византию в Средние века. Один из водных путей экспансии варягов из района проживания (по побережью Балтийского моря) на Юг — в Юго-Восточную Европу и Малую Азию в VIII—XIII веках н. э. Этим же путём пользовались русские купцы для торговли с Константинополем и со Скандинавией. Летописец Сильвестр в своём труде называет этот путь «из грек в варяги».

От Балтийского моря он проходил по реке Нева, Ладожскому озеру, реке Волхов, озеру Ильмень, реке Ловать; затем волоком до реки Западная Двина; далее волоком до реки Днепр и далее выходил в Чёрное море. По морю вдоль побережья Булгарии до Константинополя. Перед тем, как выйти в Чёрное море, суда требовали дополнительной оснастки. Близ устья Днепра на острове Березань купцы делали остановку для этих целей.



ОСНОВНЫЕ РУССКИЕ ГОРОДА XIII в.
(составлена на основании карты А. В. Кузы)



Территория Руси

Города

- X в. — начала XI в.
- XIV в. — начала XII в.
- середины XII — XIII вв.

ГОРОДЕЦ Столицы русских княжеств и земель XIII в.

Устюг Прочие города

Ростов Городища

городское самоуправление

- Борьба между сеньорами и горожанами, в процессе которой возникало и складывалось городское самоуправление, в
- Италии горожане добились большой самостоятельности уже в XI—XII вв. Многие города Северной и Средней Италии городские республики — Венеция, Генуя, Пиза, Флоренция, Милан
- в Германии XII - XIII в. имперские города являлись независимыми городскими республиками. Они имели право самостоятельно объявлять войну, заключать мир, чеканить свою монету. Такими городами были Любек, Гамбург, Бремен, Нюрнберг, Аугсбург, Франкфурт-на-Майне.
- На Руси в XI в. своеобразный политический строи сложился в Новгороде Великом. Он представлял собой феодальную республику, но большие политическую силу там имело торгово-промышленное население.

Ганзейский союз 12 в. до 17 в. посредник между западом и Русью. 15 в.
 160 городов. О. Готланд, г. Висбю., центр Любек. Новгород



Численность населения

- Самыми «урбанизированными» территориями к концу средневековья были итальянские и фландрско-брабантские земли: в отдельных местах почти половина населения Италии жила в городах, во Фландрии — около 2/3.
- Крупнейшие города Фландрии — Ипр, Гент и Брюгге — в XIV в. насчитывали до 25-35 тыс. человек.
- В Италии размеры городов были большими:
 - от 50 до 100 тыс. - Милан, Флоренция, Генуя и Венеция
 - 35-40 тыс. жителей — Верона, Падуя, Болонья, Сиена, Палермо, Неаполь, Рим

Численность населения

- На континенте с этими городами мог сравниться один Париж:
- в конце XII в. — около 25 тыс. человек, в конце XIII в. — около 50 тыс.,
- перед Черной смертью — около 80 тыс., в конце XV столетия — около 150 тыс. человек .
- Основная масса французских городов была небольшими рыночными местечками на сотни жителей.

Численность населения

1377—1381 гг. в Англии

- Лондон, Йорк - свыше 10 тыс. жителей;
- пять городов (Бристоль, Плимут, Ковентри, Норич и Линкольн) от 5 до 10 тыс.
- 11 городов — от 3 до 5 тыс.;
- всего же в стране в это время существовало до 250-300 городов.

Численность населения

- В Священной Римской империи конца XV — начала XVI в. около 3000 городских центров, самыми крупными были имперские города. Из 200 имперских городов 15 имели население свыше 10 тыс. каждый; подавляющая часть германских городов являлась мелкими местечками.
- Крупнейшими городами в Империи были:
- в XI—XII вв.— Регенсбург (около 25 тыс.), Кельн (около 20 тыс.), Страсбург (около 15 тыс.);
- В конце XV в. важнейшими городами были Кельн (свыше 30 тыс.), Прага (около 30 тыс.), Нюрнберг и Гамбург (около 25 тыс.).

30.

Ярмарки

- Ярмарка (ежегодный рынок) — ежегодно повторяющаяся распродажа товаров, иногда с ограничениями на определённый сезон, товар (например, вино) или тематику (например, православные ярмарки).
- первой в Западной Европе стала ярмарка в Сен-Дени 629г., но к X веку они уже стали повсеместным явлением.

Ярмарки

- Предыстория. В Китае ярмарки приурочивались к религиозным праздникам с XII в. до н. э. Они проводились также во время Олимпийских игр и были регулярными в Римской Империи
- Место и время. ярмарки обычно располагались в хорошо защищённых местах (у замков или монастырей), на пересечении торговых путей, во время церковных праздников.
- Контроль. Право на их проведение давало высокопоставленное лицо. Проведение часто регулировалось городским или рыночным правом.
- появились в 3 Е примерно в X в., расцвет приходится на XII—XV вв.
- ярмарки были одним из важнейших событий в обществе (деньги, товары, развлечения)
- Типы –
- местного — «областного» значения, свозили зерно, вино, ткани из окружающих небольших городков и деревень горожане и крестьяне, приезжали купцы делать большие закупки товара, везли их дальше, на более крупные ярмарки, которые посещались уже в основном только купцами и иноземными.
- международные, начало которым положили Шампанские ярмарки,
- ярмарки в Брюгге, Медина-дель-Кампо, Вене, Вроцлаве, Франкфурте-на-Майне, Лейпциге, Женеве, Лионе, Антверпене.

Ярмарки

- Условия проведения.
- поддерживался мир и порядок и нарушителя нередко судил особый купеческий суд, купцам предоставлялась полная свобода торговли, без каких-либо ограничений со стороны власти или местных торговцев. Иноземные купцы находились под особым покровительством правителя этой страны, и им для привлечения на ярмарку давались особые привилегии.
- Регулярность. В XII—XIII вв., когда главными были Шампанские ярмарки, их проводили в четырех разных городах Шампанского графства (по две ярмарки в Труа и Бри и по одной в Барсюр-Об и Ланьи) занимали почти круглый год.
- брабантские ярмарки (Брюгге, Антверпен), немецкие и ярмарки в Женеве устраивались последовательно друг за другом так, чтобы с одной можно было попасть на другую самым удобным способом.
- Продолжительность. Одни ярмарки длились неделю, другие — три недели, месяц. Если учесть еще время на дорогу — а его уходило немало — и на то, чтобы побывать дома, то можно считать, что купец мог объехать за год всего 6—8 ярмарок.

29. Торговые сети



Радхониты или раданиты — странствующие еврейские купцы, которые на протяжении раннего средневековья контролировали торговлю между исламским Востоком и христианской Европой по Шёлковому пути и другим торговым маршрутам, создав первую в истории постоянную торговую сеть простиравшуюся от Китая и Индии до Западной Европы.

Насчитывают четыре основных торговых маршрута, использовавшихся раданитами в их поездках. Все четыре начинались в Европе и заканчивались в Китае. Морем из Франции до Суэца, отсюда по суше на верблюдах до побережья Красного моря, затем на кораблях в Индию и Китай. На обратном пути посещали Константинополь. Морем из Франции в Сирию, через Ирак и Персидский залив в Индию и Китай. Морем из Испании или Франции через Гибралтарский пролив до Египта, отсюда через Сирию и Ирак в Персию и Индию. Через Центральную Европу в земли славян и Хазарский каганат, в акваторию Каспия, затем в Среднюю Азию (Балх и Мавераннахр) и Китай.

Среди товаров, перевозимых раданитами, были в первую очередь те, которые при относительно небольшом объёме стоили дорого, такие как специи, духи, ювелирные украшения, шелка, масла, ладан, оружие, меха, а также рабы.

<http://slovari.yandex.ru/~книги/Величайшие храмы мира/Европа>

- **ЕВРОПА**
- Австрия
- Ватикан
- Великобритания
- Германия
- Дания
- Ирландия
- Испания
- Италия
- Нидерланды
- Норвегия
- Польша
- Франция
- Чехия
- Швеция

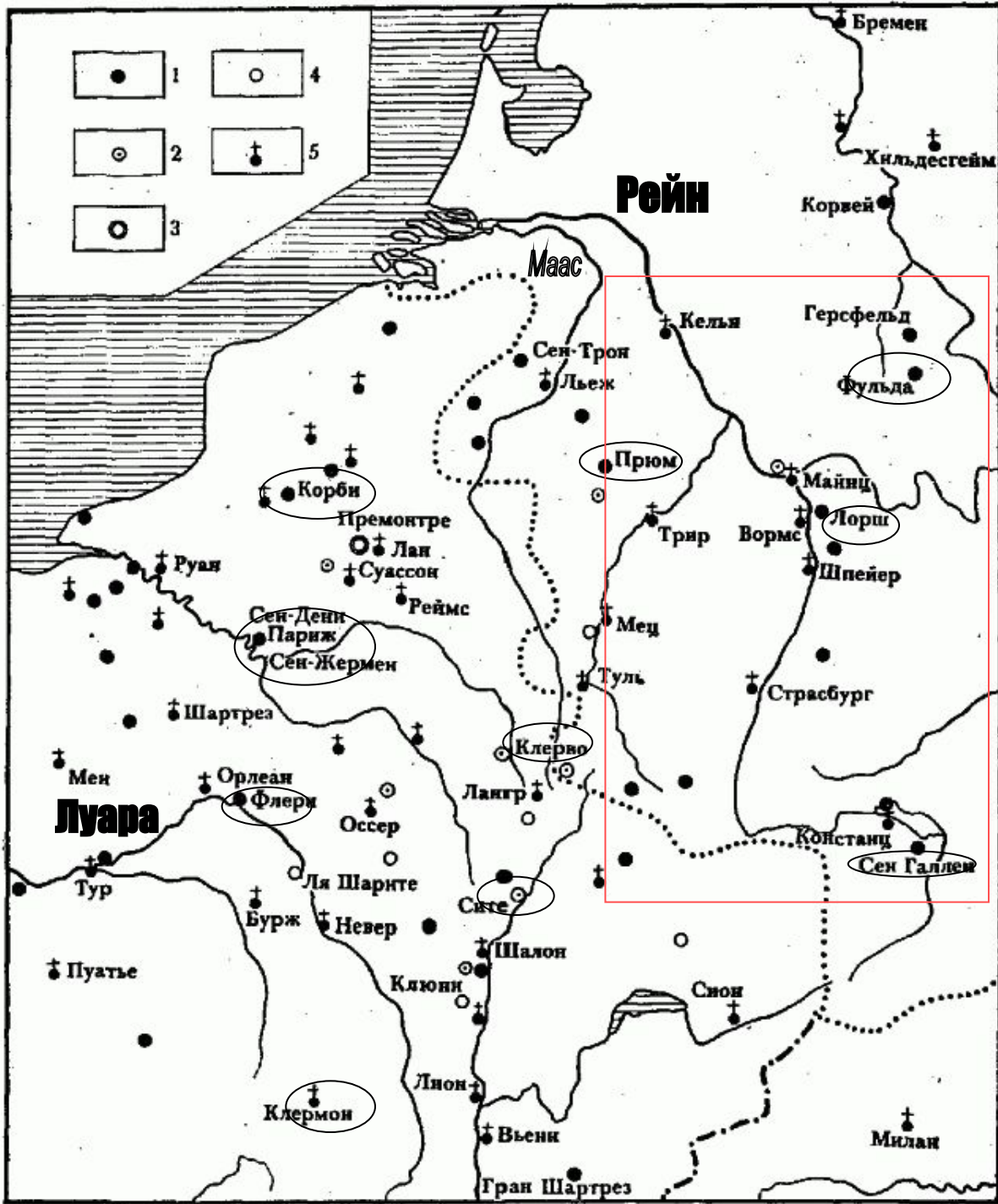
Центры образования

- В период раннего средневековья центрами образованности были монастыри: при них существовали церковные школы, скриптории. Наиболее известные скриптории в VII—VIII вв. находились в монастырях Луксейском (Бургундия), Корби (Северо-Восточная Галлия) и Флери (в округе Орлеана). Большой известностью пользовались ирландские монастыри и Монте-Кассино (Южная Италия).
- В каролингскую эпоху наибольшую славу приобрел Турский монастырь св. Мартина, а также Фульда, Лоршский, Сен-Гален и Боббио; сохраняли свои традиции Корби и Флери.
- В период развитого средневековья крупнейшими центрами образованности становятся города. Древнейшие из университетов уходят своими корнями в XII столетие, в основном процесс возникновения университетов в Западной Европе относится к XIII—XIV вв.
- В это время расцветают университеты в Италии (Болонья, Падуя, Неаполь, Перуджа, Сиена, Флоренция и др.),
- во Франции (парижская Сорбонна, Монпелье, Тулуза, Орлеан и др.), в Англии (Оксфорд и Кембридж).
- Не менее известными были пиренейские университеты — в Коимбре, Саламанке, Вальядолиде, Лериде.
- В Германии первые университеты возникли в окраинных землях Империи — в Праге, Кракове, Вене; лишь в конце XIV в. были учреждены университеты в Гейдельберге, Кельне, Кульме и Эрфурте
- **Византия.** Платные школы. 4-6вв. Константинопольский университет - 5в, статус с 9 в. Магнаврская высшая школа: обучения молодых людей медицине, философии, риторике и праву. Высшие школы философов 11в Михаил Пселла.
- центры образованности в развитое средневековье следует отметить арабские города Средиземноморья — Кордову, Севилью, Палермо и др., сыгравшие большую роль в развитии европейской средневековой науки и философии
- Афины, Антиохия, Бейрут, Александрия.
- Арабский мир: Александрия, Каир, Багдад. Медресе (при мечетях) получили распространение в 9-13 в странах, в том числе и в некоторых районах дореволюционной России, первое 9 в. Марокко **Аль-Карауин** (ныне университет) Помимо богословия изучались: грамматика, риторика, логика, медицина, математика, астрономия, химия, история, география, музыка.
- .

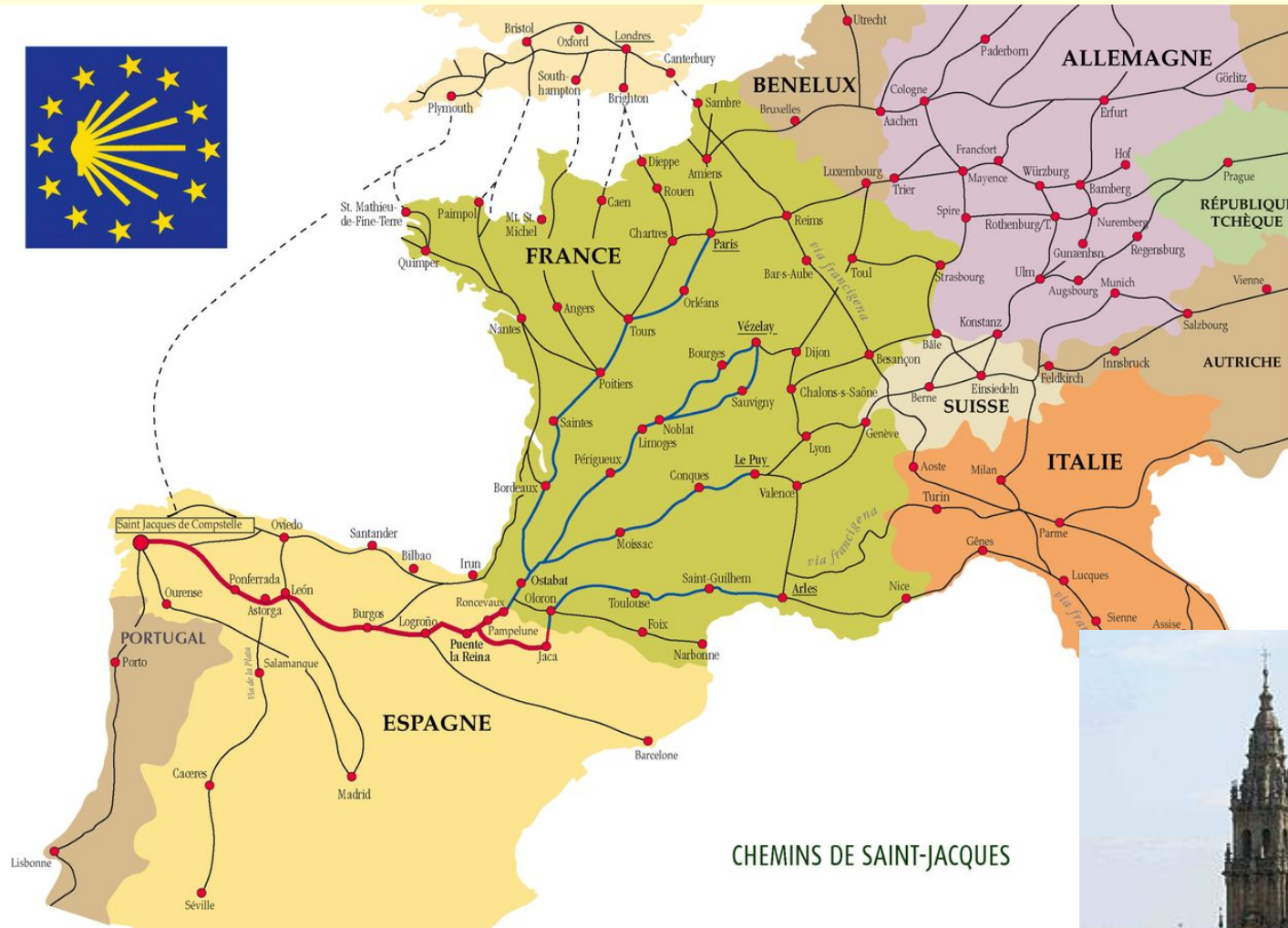
<p>(Оксфорд и Кембридж) Пиренейские университеты — в Коимбре, Саламанке, Вальядолиде, Периде</p> <p>В Германии первые университеты возникли в конце средневековья — в Гейдельберге, Кельне, Кульме, Эрфурте</p> <p>Центры образования</p>	<p>Период раннего средневековья</p> <p>Империи — в Праге, Кракове, Вене; в конце XI в. были учреждены университеты в</p> <p>Сер.11вв монастыри</p>	<p>Период позднего средневековья</p> <p>Сер.11- к.15вв университеты</p>
<p>Византия</p>	<p>Платные школы 4-6вв. Константинопольский университет - 5в , статус с 9 в. (Магнаврская высшая школа): обучения молодых людей медицине, философии, риторике и праву.</p> <p>Высшие школы философ 11в Михаил Пселла.</p> <p>Афины</p>	<p>Высшие школы</p>
<p>Арабский мир</p>	<p>Антиохия, Бейрут, Александрия, Каир, Багдад.</p> <p>Медресе (при мечетях) получили распространение в 9-13 в странах, в том числе и в некоторых районах дореволюционной России, первое 9 в. Марокко Аль-Карауин (ныне университет) Помимо богословия изучались: грамматика, риторика, логика, медицина, математика, астрономия, химия, история, география, музыка.</p>	<p>Кордова, Севилья, Палермо</p>
<p>Западная Европа</p>	<p>известные скриптории в VII—VIII вв. находились в монастырях Луксейском (Бургундия), Корби (Северо-Восточная Галлия) и Флери (в округе Орлеана). Большой известностью пользовались ирландские монастыри и Монте-Кассино (Южная Италия).</p> <p>В каролингскую эпоху: Турский монастырь св. Мартина, Фульда, Лоршский, Сен-Гален и Боббио; сохраняли традиции Корби и Флери</p>	<p>Древнейшие в XII столетие, в основном процесс возникновения университетов XIII—XIV вв.</p> <p>Италия(Болонья, Падуя, Неаполь, Перуджа, Сиена, Флоренция и др.), Франции (парижская Сорбонна, Монпелье, Тулуза, Орлеан и др.), в Англии (Оксфорд и Кембридж).Пиренейские университеты — в Коимбре, Саламанке, Вальядолиде, Лериде.</p> <p>В Германии первые университеты возникли в окраинных землях Империи — в Праге, Кракове, Вене; в конце XIV в. были учреждены университеты в Гейдельберге, Кельне, Кульме, Эрфурте</p>

Крупнейшие средневековые европейские монастыри

- Германия — Лоршский, Прюмский, Сен-Галленский, Фульда;
- Франция — Корби, Сите, Клерво, Сен-Жермен, Флери, Сен-Дени;
- Италия — Боббио, Фарфа, Монте-Кассино;
- Испания — Сантьяго де Компостела;
- Англия — Сент-Олбанский, Абингтон, Сент-Эдмондский в Суффолке, Гластонбери, Петерборо в Нортхемптоншире, Вестминстерское в Лондоне, св. Августа в Кенте.
- **Найти на карте**



Сантьяго де Компостела, собор св. Иакова, 11в




Англия

- Дорчестер, Винчестер, Абингдон и Блюбери, Дорчестер-на-Темзе
- Св. Бирин 8 в.
- 12 в монастыри

Сент-Олбанс

На месте мученичества Албана бенедиктинское аббатство св. Альбана, 11в., одно из самых крупных и знаменитых в средневековой

Англии.



Боббио, Аббатство Святого Колумбана, 7 в., С. Италия



Фарфара

- 6,7 вв.
- Север Лацио,
Италия

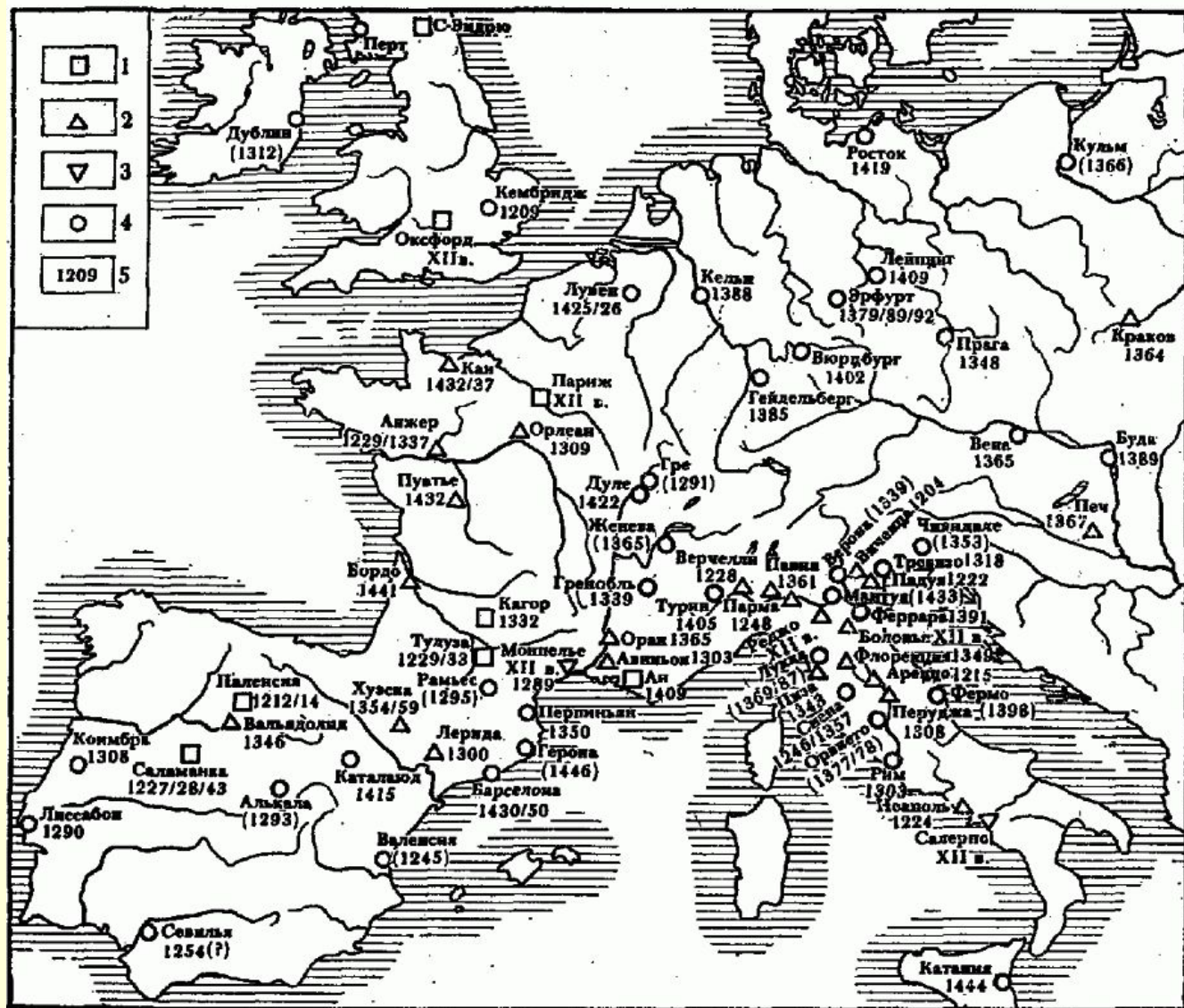


Монте-Кассино, Лацио

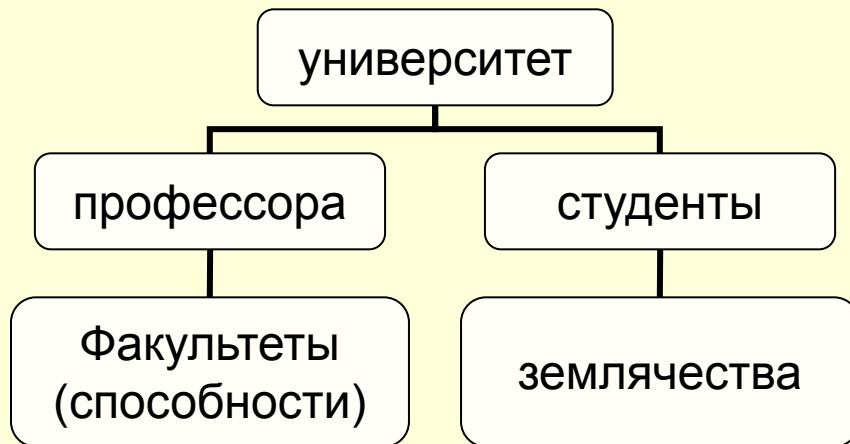
- *Ordo sancti Benedicti*



Средневековые университеты и их ведущие факультеты: 1 — теологический; 2 — права; 3 — медицины; 4 — особая направленность отсутствует; 5 — дата основания университета

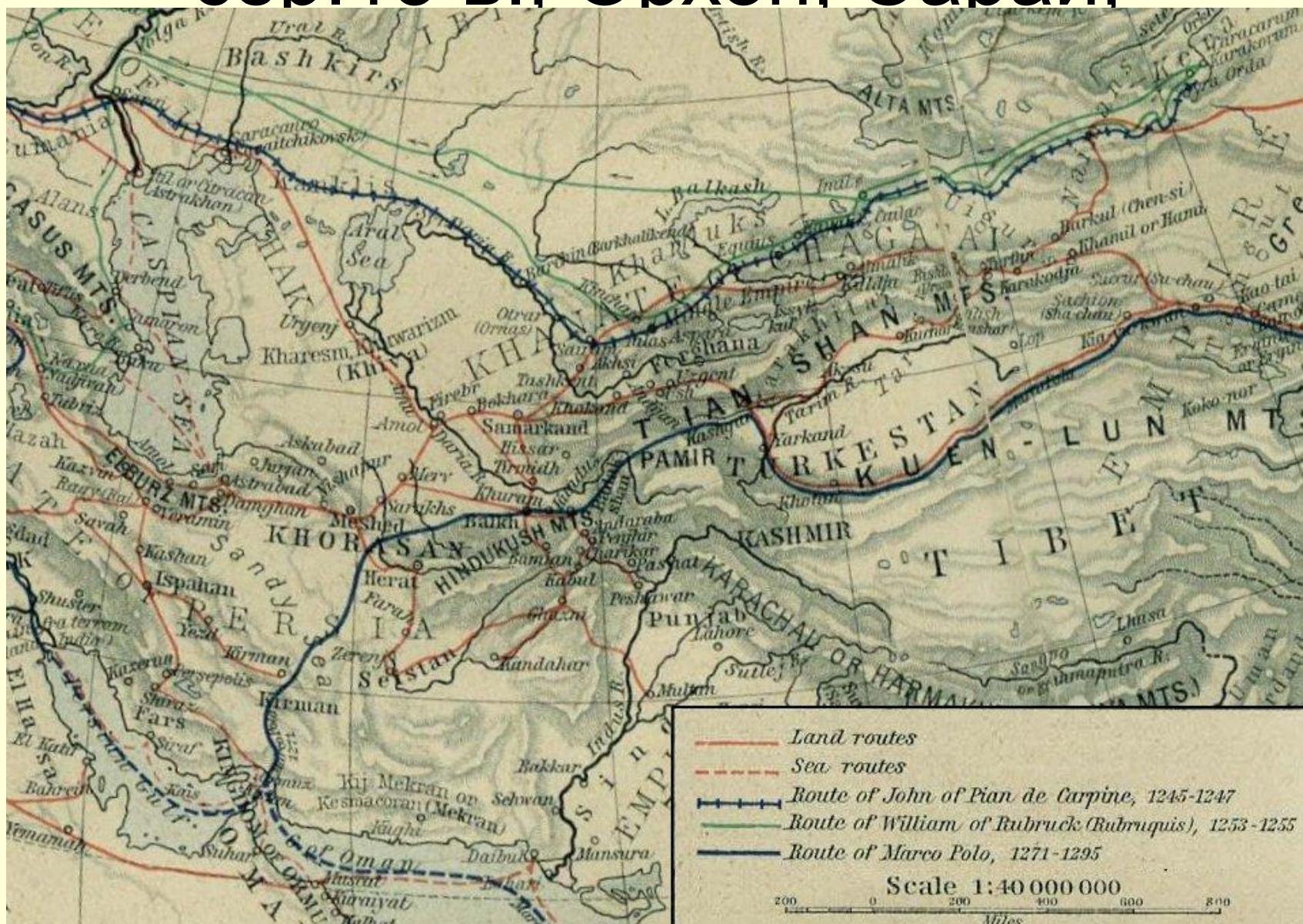


Структура университетов

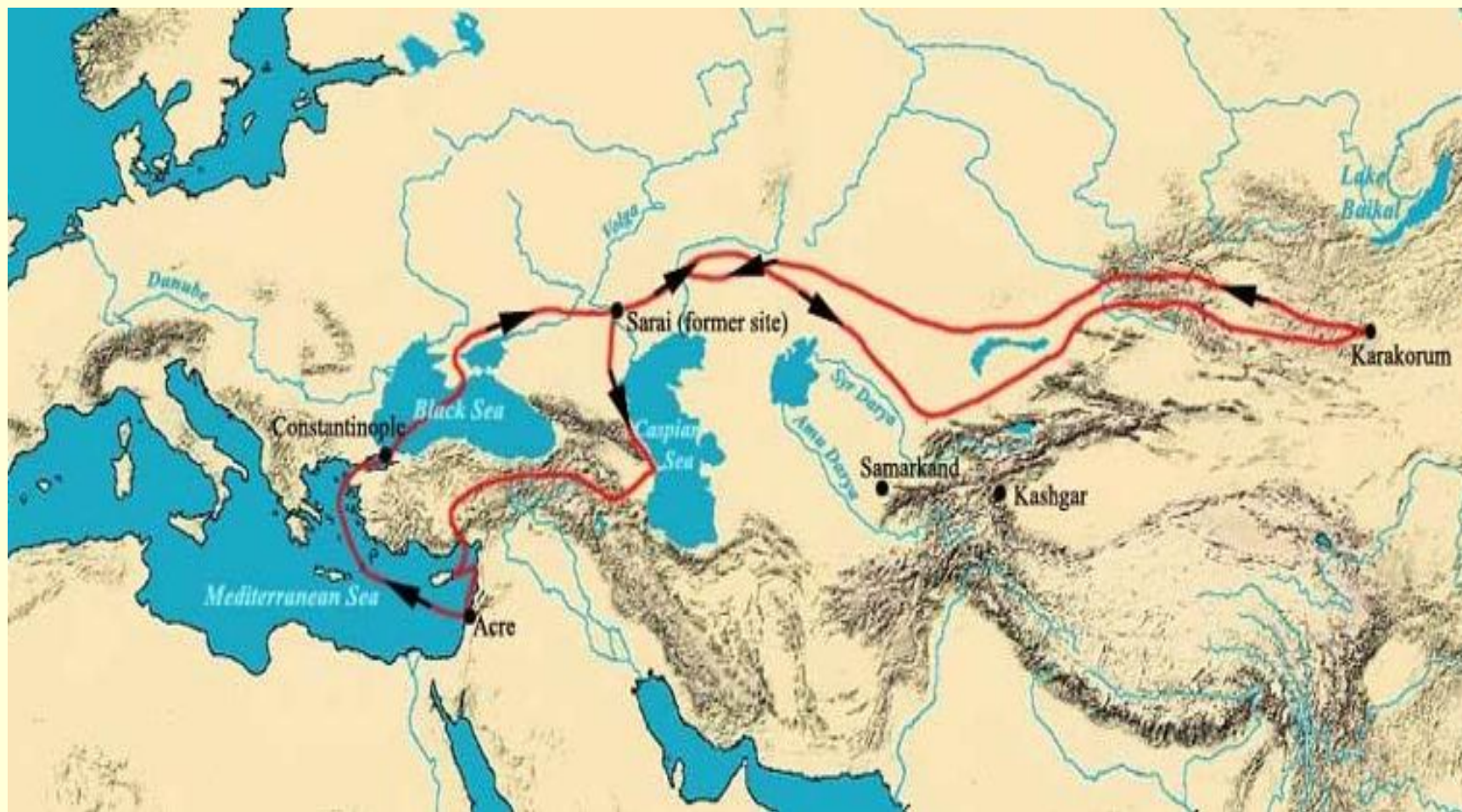


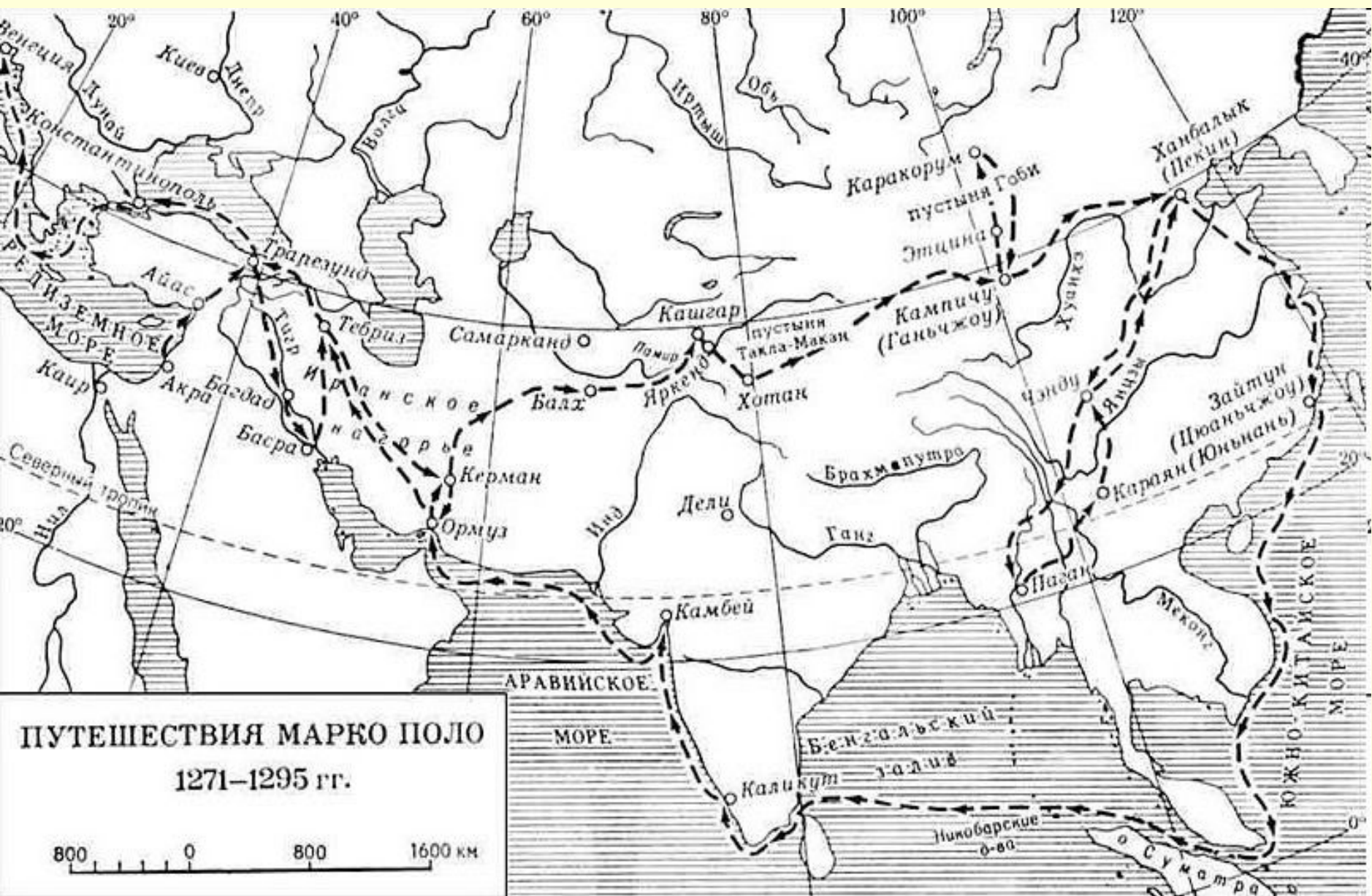
- 14в.
- 3-4 года – 7 свободных искусств
- Тривиум - Грамматика, риторика, логика
- Квадривиум – арифметика, геометрия, музыка, астрономия

Джованни Плато Карпини, сер. 13 в., Орхон, Сарай,



Гильом де Рубрук, 1253-1255гг

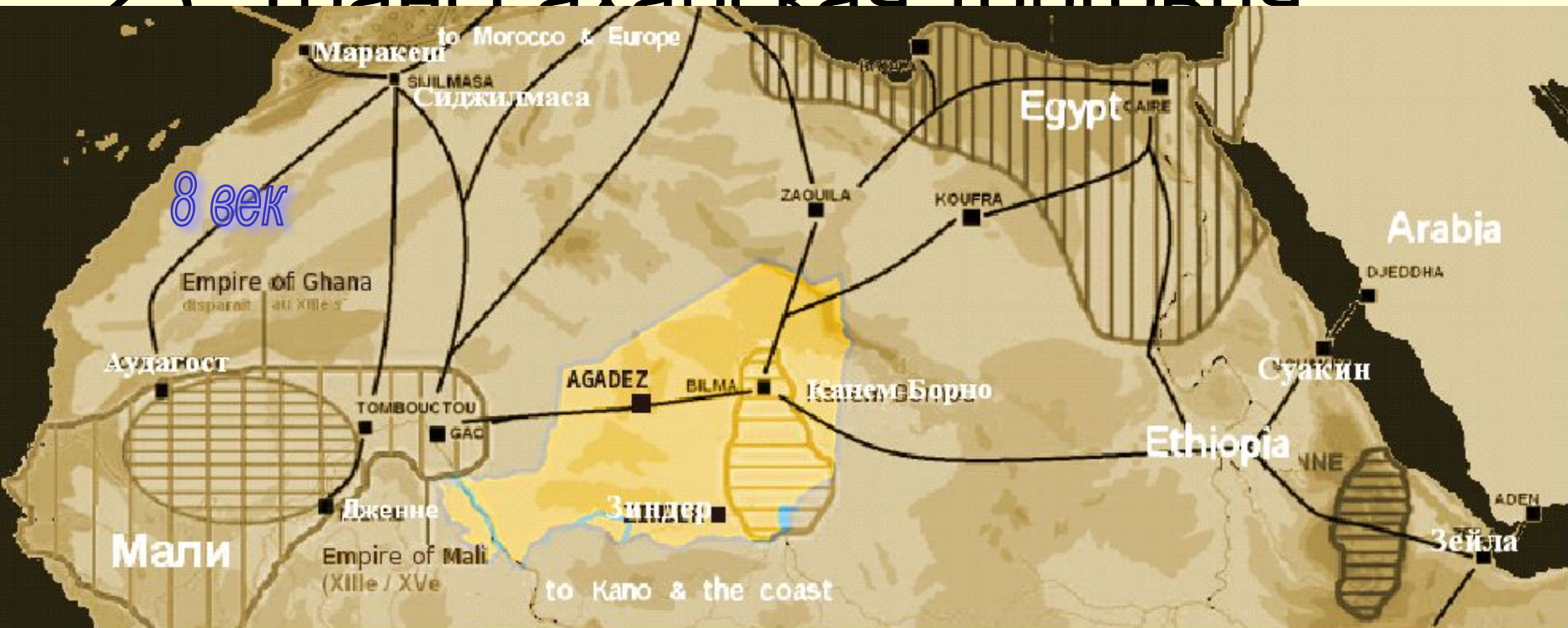




ПУТЕШЕСТВИЯ МАРКО ПОЛО
 1271–1295 гг.



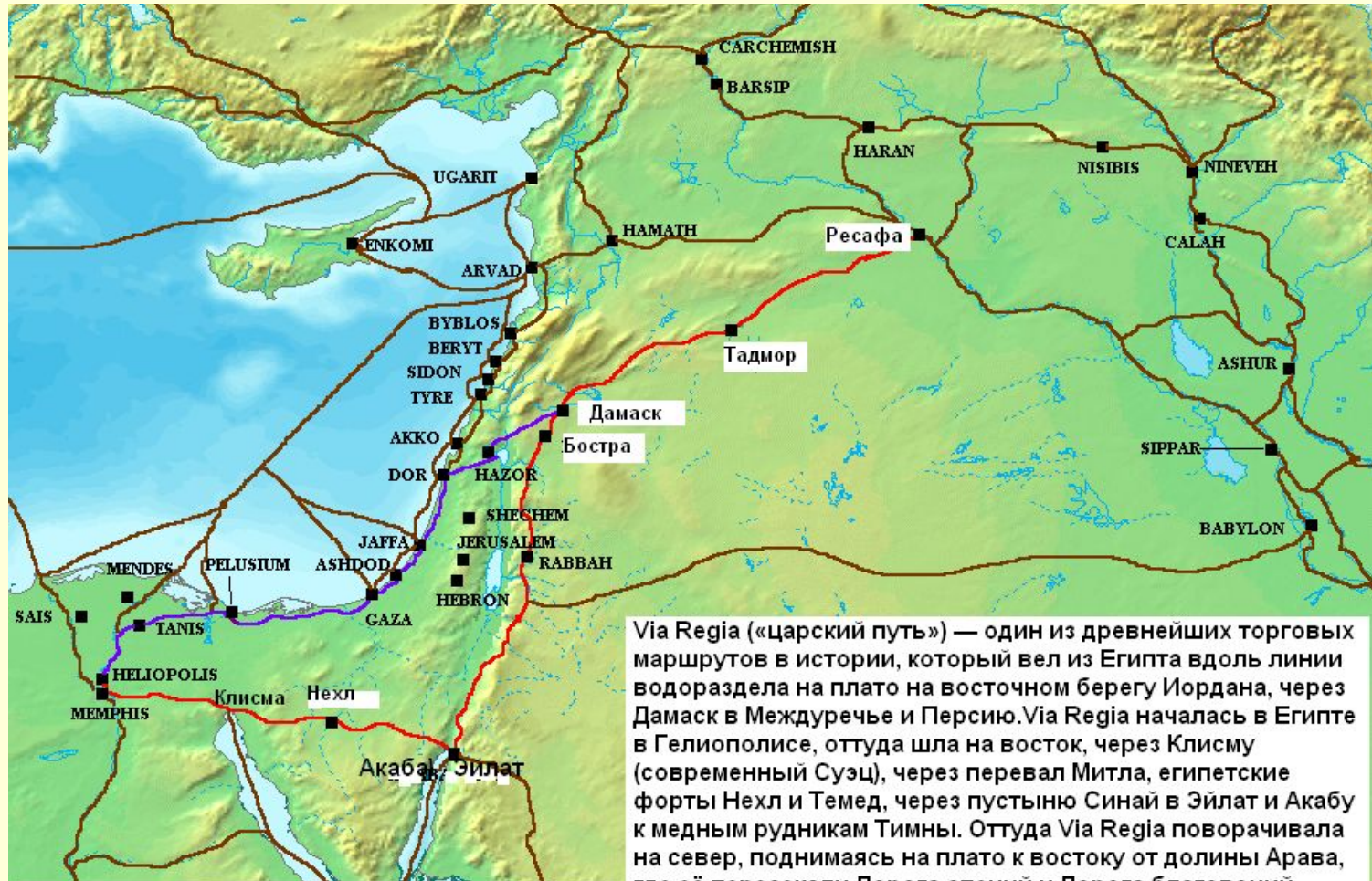
23 Транссахарская торговля



Транссахарская торговля — сеть торговых операций, охватывающих большую часть Западной и Северной Африки. Торговля осуществлялась по караванным путям, с начала нашей эры, после одомашнивания верблюдов, и до середины XX в. В мирное время переход через Сахару и обратно занимал примерно 18 месяцев.

Главные караванные торговые пути несколько раз смещались. Так до XI в. основной караванный путь проходил через средневековую Гану, с XII в. он переместился на восток, соединив малийские золотые рудники с торговыми городами Северной Африки. Малийское золото, как и многие другие товары (шкуры, страусиные перья и пр.) попадали на Ближний Восток и оттуда нередко в Европу. С XV в. главный караванный путь стал проходить через хаусаленд. В XIX в. главный торговый путь, связывающий хаусаленд (в основном через города-государства Кано и Кацина) и Северную Африку, заканчивался в Триполи. С 1820-х гг. и вплоть до прекращения транссахарской торговли важным также стал путь Кано — Аир — Гадамес. В транссахарской торговле через хаусаленд, помимо хауса, участвовали вангара, туареги нагорья Аир, а также арабские купцы. Последние, приводящие в хаусаленд караваны, от 40 по 100 верблюдов, были освобождены от таможенных пошлин, им также предоставлялась защита со стороны властей. Совершив длительный путь, они останавливались в городе от нескольких месяцев до нескольких лет, где жили в отдельных кварталах, зачастую обзаведясь семьями.

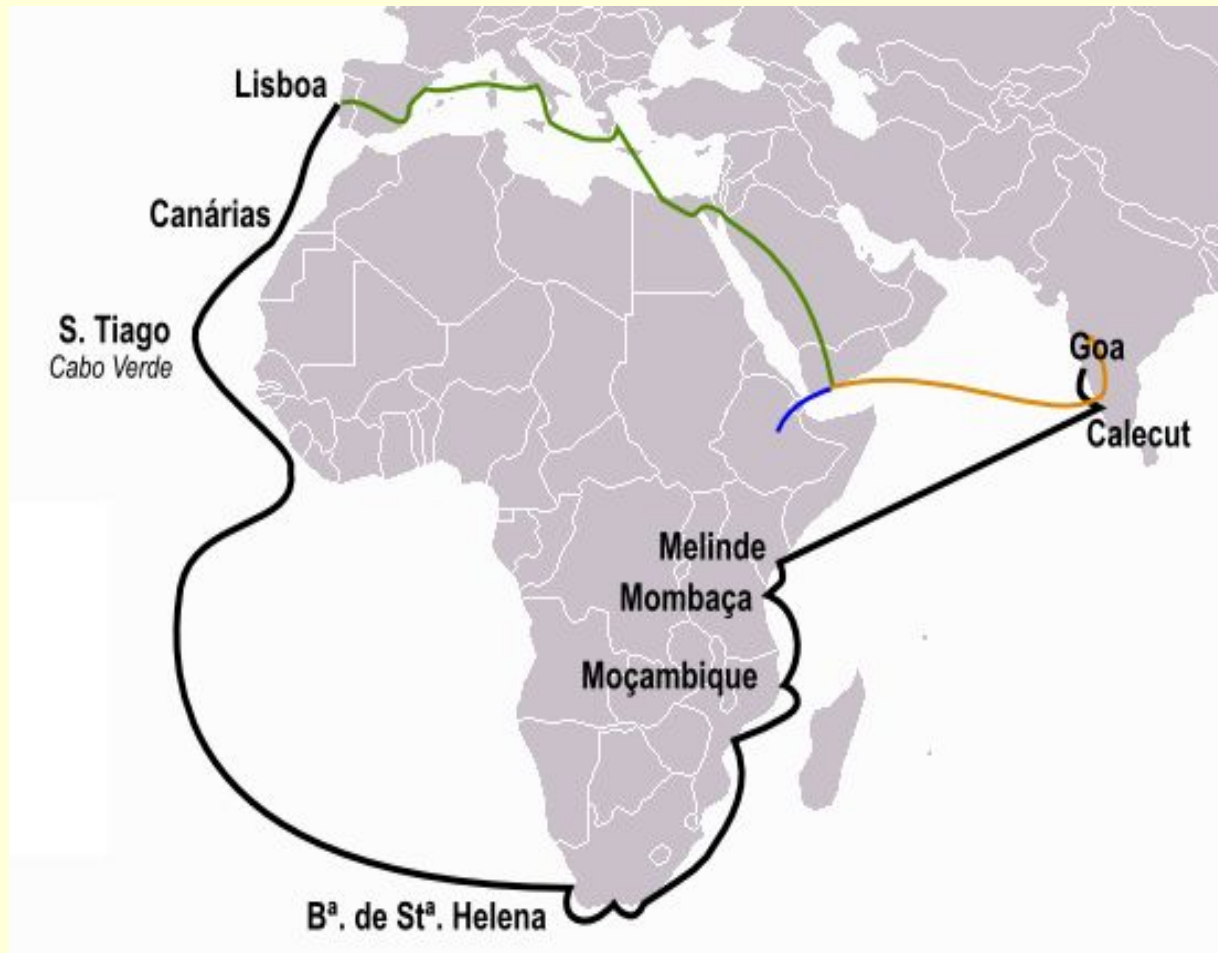
24. Via Regia. Via Maris.

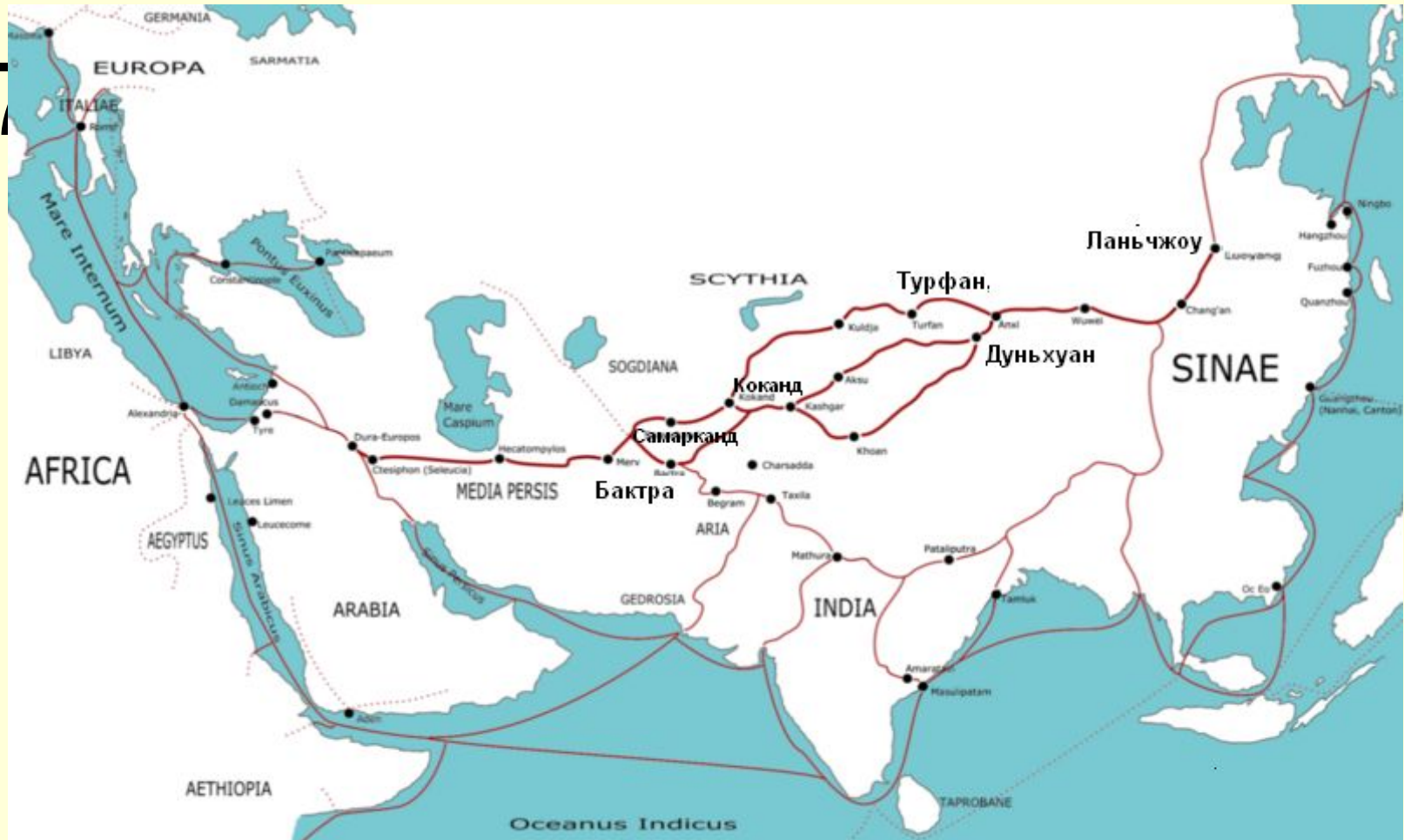


The Via Maris (фиолетовый), Via Regia (красный), и другие торговые пути Передней Азии, ок. 1300 до н.э.

Via Regia («царский путь») — один из древнейших торговых маршрутов в истории, который вел из Египта вдоль линии водораздела на плато на восточном берегу Иордана, через Дамаск в Междуречье и Персию. Via Regia началась в Египте в Гелиополисе, отсюда шла на восток, через Клисму (современный Суэц), через перевал Митла, египетские форты Нехл и Темер, через пустыню Синай в Эйлат и Акабу к медным рудникам Тимны. Оттуда Via Regia поворачивала на север, поднимаясь на плато к востоку от долины Арава, где её пересекали Дорога специй и Дорога благовоний, мимо Петры и Маана к Удруху, Селе, и Шобаку (во времена крестоносцев крепость Монреаль). Далее она проходила через Керак и земли Эдома и Моавы в Мадабу, Рабат-Аммон (современный Амман), Джараш, Бостру, Дамаск, и Тадмор, и оканчивалась в Ресафе (около Эр-Ракка) на Евфрате.

26. Путь специй и благовоний





Ладанный путь — торговый путь, который в античности связывал юг Аравийского полуострова и страны Средиземноморья. По нему из Йемена через пустыню Негев в Европу доставлялся ладан и предметы косметики.

Косметика была популярна еще на заре цивилизации. Широкое применение благовоний на древнем Востоке создавало большой спрос на них и, следовательно, вызвало обширную торговлю этими товарами, что и вызвало появление этого торгового пути. В 2005 году, решением ЮНЕСКО, участок дороги благовоний на территории Израиля был включен в список объектов Всемирного наследия ЮНЕСКО в Азии [3]. Этот участок включает в себя руины четырёх набатейских городов: Авдат, Халуца, Мамшит и Шивта.

Великий шелковый путь - древности и Средние века караванная дорога из Китая в страны Средней и Передней Азии. Открыт во II веке до н. э. Вёл из Сианя через Ланьчжоу в Дуньхуан, где раздваивался: северная дорога проходила через Турфан, далее пересекала Памир и шла в Фергану и казахские степи, южная — мимо озера Лобнор по южной окраине пустыни Такла-Макан через Яркенд и Памир (в южной части) вела в Бактрию, а отсюда — в Парфию, Индию и на Ближний Восток

Янтарный путь

- Ц.Евр. пересекала виндобондская стрела – Янтарный путь. Из Прибалтики к устью Немана и далее до Виндобоны (Вены) и далее в Венецию

