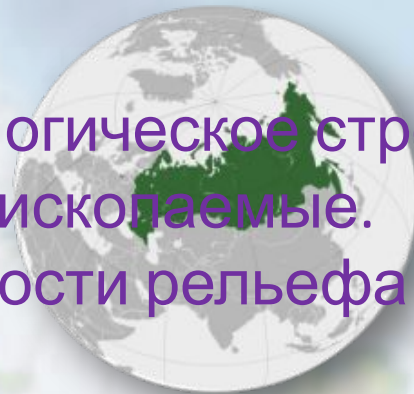


Тема: Рельеф, геологическое строение и полезные ископаемые.

Особенности рельефа России



1



2



3

Выход

Учитель географии Безногова О.Н.
МОУ «Приваленская СОШ» Омской области

навигация

Рельеф – «каркас природы»



Выход

Назад

Особенности рельефа


Что можно сказать о разнообразии рельефа?

Какие формы рельефа преобладают?

Где на территории России расположены горы?

Что можно сказать о перепадах высот?

Выход



Причины особенностей

?

?

?

?

Назад



Blank box for title or subtitle.



Blank box for text.

Blank box for text.

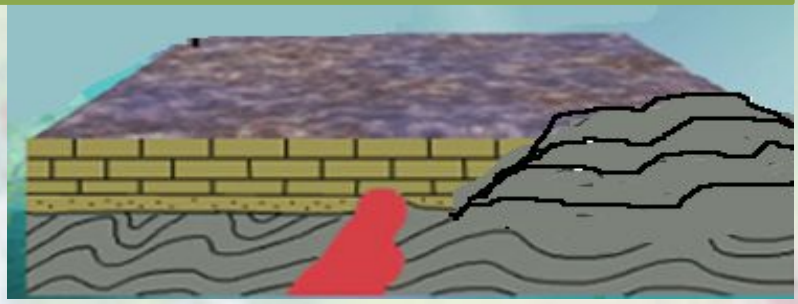
Размещение рельефа зависит от тектонического строения. На платформах размещаются – равнины, а в складчатых областях – горы.



Blank box for text.

Blank box for text.

Blank box for text.



Выход



- магматические

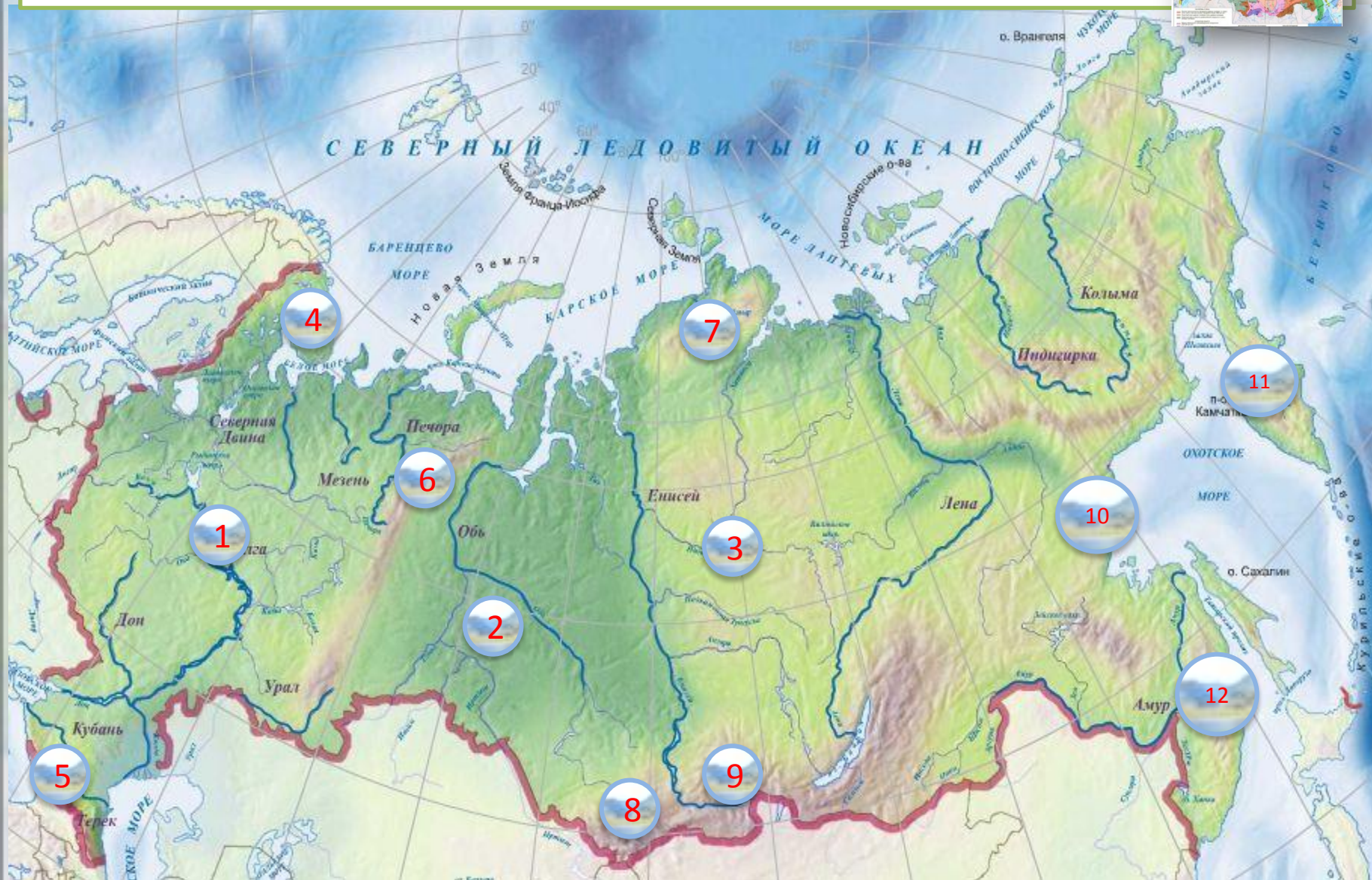


- осадочные

Вывод

Назад

Горы и равнины России



Выход

Назад



Горы Хибинны

Выход

Назад



Северный Урал

Выход

Назад



Кавказ – самые высокие горы России.

Выход

Назад



Алтай - горы на юге Западной Сибири

Выход

Назад



Саяны - горы на юге Восточной Сибири

Выход

Назад



Бырранга – горы на п-ове Таймыр

Выход

Назад



Горы Сихотэ-Алинь

Выход

Назад

Хребет Джугджур



Выход

Назад

Горы Камчатки



Выход

Назад



Русская (Восточно – Европейская) равнина
Средняя высота равнины 170 м. Высшая точка
достигает 479 м. Самые низкие участки
расположены в прибрежной полосе Каспийского
моря с высотой — 28 м.

Выход

Назад



Западно – Сибирская равнина
Отличается исключительно однообразным
рельефом.

Средняя высота равнин всего 120 м.

Максимальная высота 290 м.

Выход

Назад



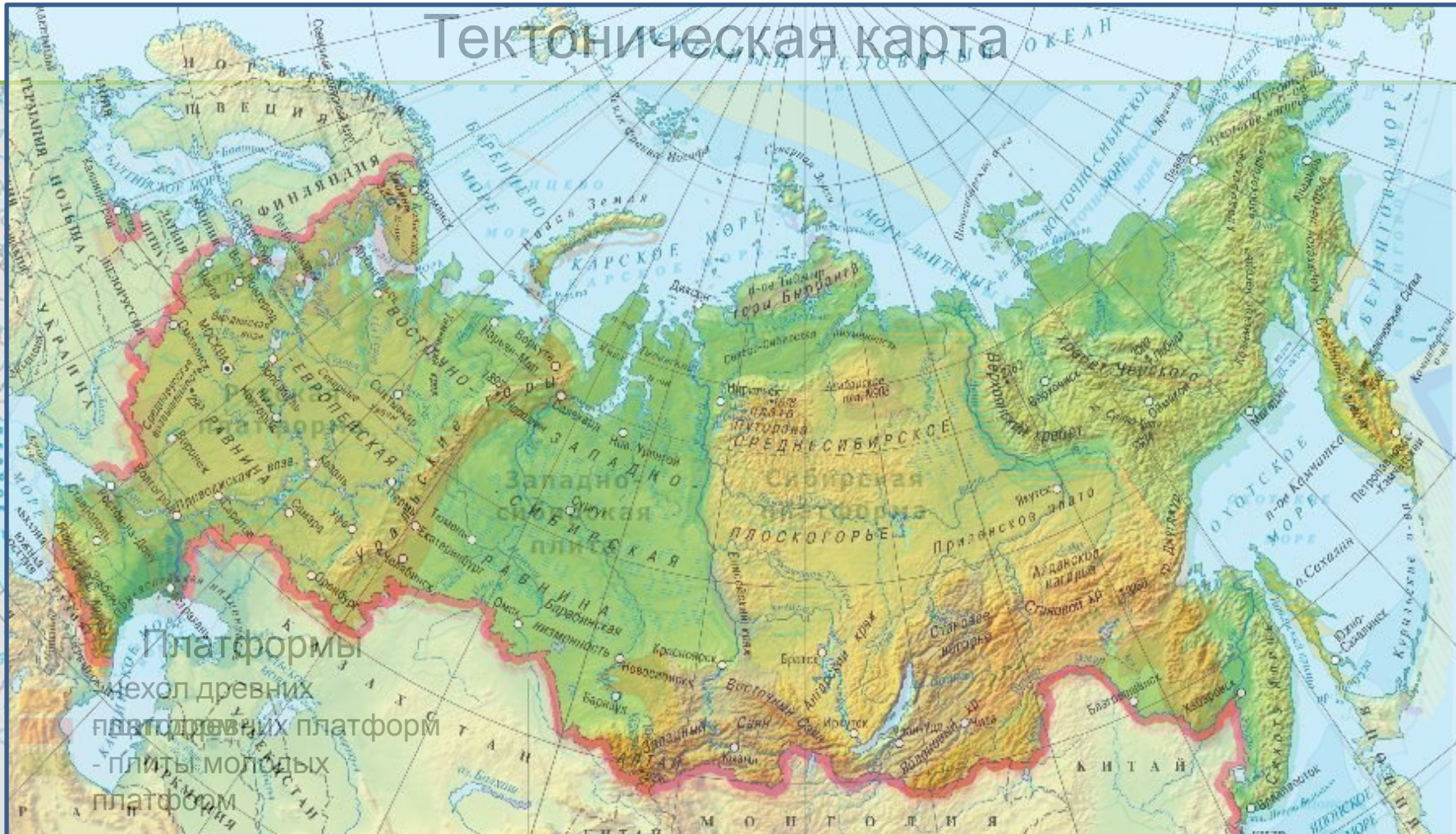
Среднесибирское плоскогорье

Равнина поднятая на значительную высоту.
Средняя высота - 480 м. Наибольших высот она
достигает в пределах плато Путорана (1701 м).

Выход

Назад

Тектоническая карта



Платформы

мехол древних платформ
платформы молодых платформ
плиты молодых платформ

Области

складчатости

- Байкальская складчатость
- Герцинская складчатость
- Кайнозойская складчатость
- Каледонская складчатость
- Мезозойская складчатость
- Крупные разломы земной коры

Карта

Выход


Закрыть

Уважаемые коллеги!

- В презентациях используется скрытая информация. Чтобы её открыть, надо щелкнуть по значкам:



Иллюстрации, таблицы, схемы.



Карты

Текст

Текст

- В особых случаях, даны пояснения к слайдам. Читать «Заметки к слайду».
- Навигация по кнопкам:
 - «Назад» – возврат на титульный слайд
 - «Далее» – продолжение
 - «Выход» – завершить просмотр данной презентации

Выход

Назад

http://img1.liveinternet.ru/images/foto/b/3/961/1221961/f_15283036.jpg Хибины
http://equip.skitalets.ru/photo/fullphoto.pl?photo_id=2283 Урал
<http://www.proza.ru/photos/vahidhalil.jpg> Кавказ
<http://www.photogorky.ru/photos/493bb1c4da75c4556dea9ac02f4e122e.jpg> Алтай
http://www.nikava.ru/edge_sa/west_sayan3b.jpg Саяны
http://equip.skitalets.ru/photo/fullphoto.pl?group_photo_id=12807# Бырранга
<http://www.tropamidersu.ru/upload/iblock/bd2/DSC03291.JPG> Сихотэ
http://img-fotki.yandex.ru/get/4/extrim02.0/0_2681_4bf3ad1d_XL Джугджур
<http://fotki.yandex.ru/users/vik-klevtsova/view/124332/?page=3> Камчатки
<http://i81.mindmix.ru/93/68/196893/81/2945881/.jpeg> Русская
<http://dic.academic.ru/pictures/wiki/files/86/Vasyugan.jpg> Западная Сибирь
<http://fishtravel.org/files/u1001/Tunguska.jpg> Среднесибирское

Выход