

лекция

Политическое устройство мира

Политическая карта

**Карта, которая отражает
длительный исторический
процесс развития общества**


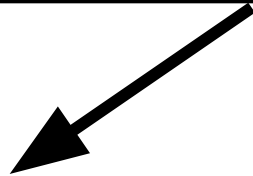
Основные этапы формирования политической карты мира

- Древний : до V в.
- Средневековый: V-XV вв.
- Новый: XV-XVI вв.
- Новейший: XX вв.
- Современный:

Основные направления современного этапа:

- Возникновение мировой социалистической системы, образование независимых государств Азии (40-50 гг. XX века);
- Образование независимых государств, главным образом в Африке (60-70 гг. XX века);
- Крушение социалистической системы, глубокие изменения на карте Европы и Азии (80-90 гг. XX века).

Изменения на ПК



**Количестве
нные**

**Качественны
е**

**Присоединение земель.
Территориальные потери или
завоевания.
Объединение или распад
государств**

**Смена исторических формаций
Приобретение страной суверенитета
Образование международных
союзов
Изменение форм госуд. устройства**

Причины увеличения общего числа стран на политической карте мира в XX веке

- Изменения, связанные с итогами Первой Мировой войны
- Изменения после Второй Мировой войны (крушение колониальной системы — политической независимости добились 102 страны)
- Распад СССР, Югославии, Чехословакии в начале 90-х гг.

Суверенное государство — политически независимое государство, обладающее самостоятельностью во внутренних и внешних делах

- 1900 год — 57 суверенных государств
- 1940 год — 71 суверенное государство
- 2007 год — 194 суверенных государства

Практическое задание.

на основе политической карты мира и «визитной карточки» стран на форзаце учебника выпишите

- 7 самых больших по территории стран мира
- 11 стран мира с численностью населения свыше 100 млн. человек
- Примеры полуостровных, островных государств и стран-архипелагов
- Примеры внутриконтинентальных стран

Количество стран на карте

СТРАНА, ГОСУДАРСТВО — главный объект политической карты мира

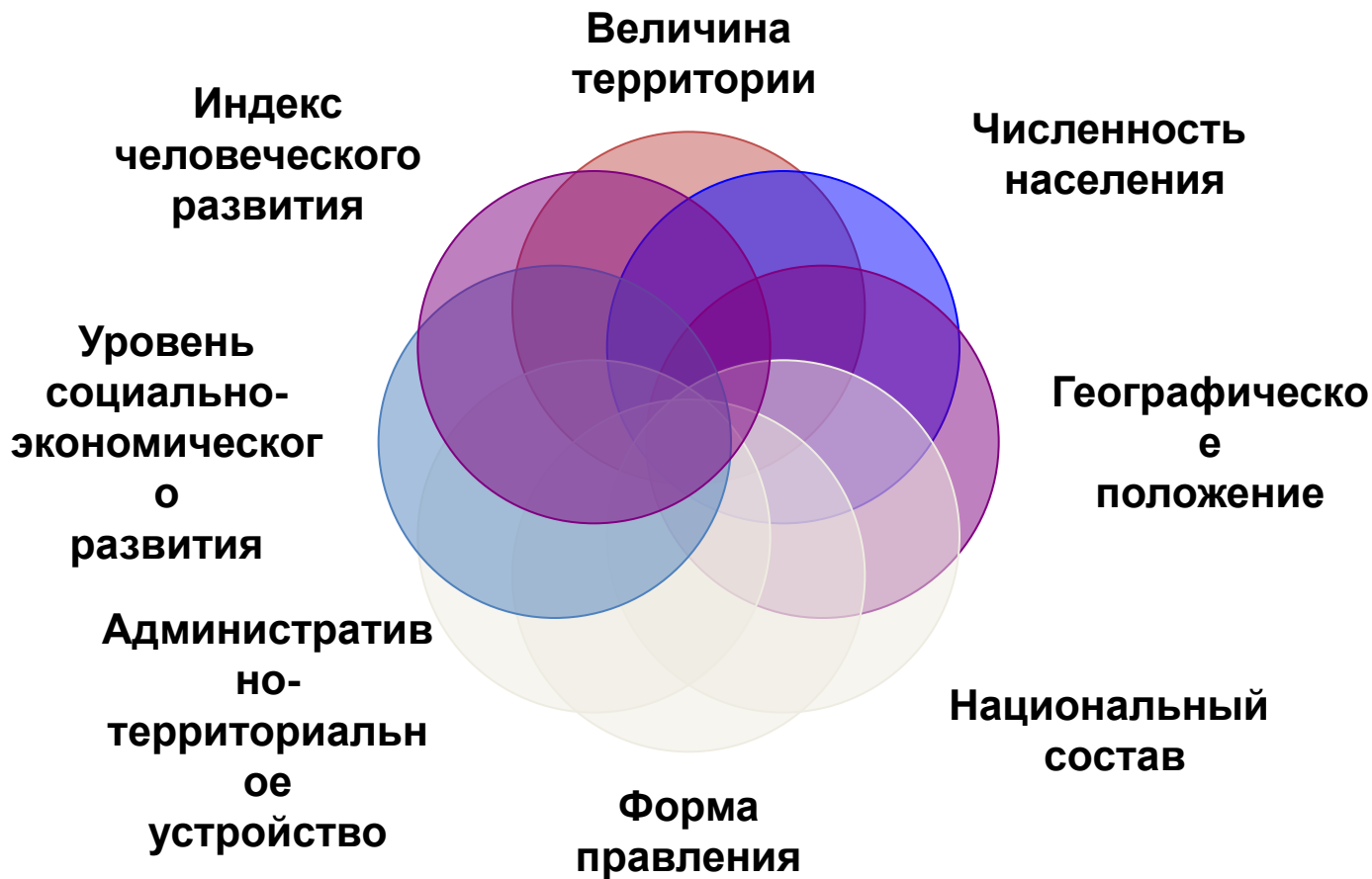
**ОБЩЕЕ ЧИСЛО СТРАН В НАЧАЛЕ XX1
ВЕКА:**

230

Каждая страна имеет свои особенности

Многообразие стран вызывает необходимость их сгруппировать по сходным признакам (типам). Типология стран зависит от того, какой признак положен в её основу

Типология стран мира.

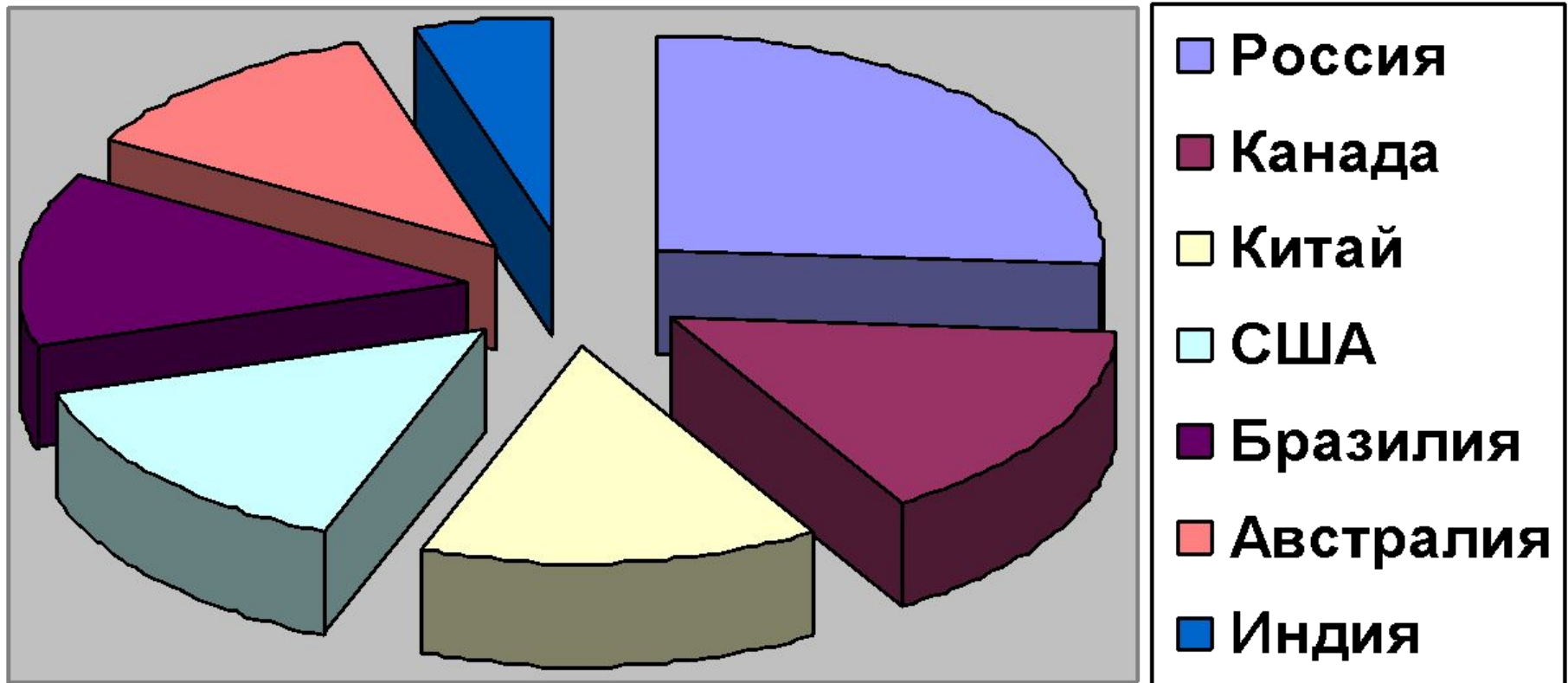


1. По величине территории:

- ✓ Самые крупные (Страны-гиганты), площадь которых более 3 млн. кв. км
- ✓ Крупные , площадь более 1 млн. кв. км
- ✓ Средние и небольшие страны.
- ✓ Микространы (Андорра, Монако, Люксембург, Лихтенштейн, Сингапур, Ватикан, Сан-Марино).

Крупнейшие страны мира

Территория в млн. кв. км



10 самых больших по площади

Название	Площадь, тыс. км ²	Площадь суши, тыс. км ²	Плотност ь населени я, чел/км ²	Длина сухопутн ых границ, км	Длина берегово й линии, км
Россия	17 075	16 867	8,6	20 577	37 653
Канада	9 971	9 221	3,4	8 893	243 791
Китай	9 598	9 326	135,3	22 143	14 500
США	9 519	9 159	30,1	12 248	19 924
Бразилия	8 547	8 457	20,4	14 691	7 491
Австралия	7 682	7 618	2,5	—	25 760
Индия	3 287	2 973	341,0	14 103	7 000
Аргентина	2 780	2 737	13,5	9 665	4 989
Казахстан	2 725	2 670	6,2	12 012	2 964*
Судан	2 506	2 376	14,8	7 687	853

Микрогосударства


Название	Площадь, км ²	Население, 2000 г., тыс. чел.	Плотность населения, чел/км ²
Ватикан	0,44	0,9	2 045
Монако	2	32	15 847
Науру	21	12	564
Тувалу	26	11	417
Сан-Марино	60	27	449
Лихтенштейн	160	32	200
Маршалловы о- ва	181	68	376
Сент-Китс и Невис	269	39	108
Мальдивы	300	301	1 005
Гренада	340	89	264

2. По численности населения:

- ✓ «Десятка» крупнейших – более 100 млн.
- ✓ Средние – менее 100 млн.
- ✓ Малые – менее 100 тыс.

«Десятка» крупнейших стран.

Население в млн. чел



- Китай
- Индия
- США
- Индонезия
- Бразилия
- Пакистан
- Россия
- Бангладеш
- Япония
- Нигерия

Крупнейшие страны по численности населения

Страна	Население (тыс. чел.)	Часть света
Китай	1 273 111,3	Азия
Индия	1 029 991,1	Азия
США	278 058,9	Северная Америка
Индонезия	228 437,9	Азия
Бразилия	174 468,6	Южная Америка
<u>Российская Федерация</u>	145 470,2	Европа
Пакистан	144 616,6	Азия
Бангладеш	131 269,9	Азия
Япония	126 771,7	Азия
Нигерия	126 635,6	Африка

Особенности географическое положение стран

Приморские	Полуостров- ные	Островные и страны- архипелаги	Внутриконтинентальные
Мексика	Испания	Япония	Монголия
Панама	Индия	Шри-Ланка	Лаос
Венесуэла	Норвегия	Куба	Непал
Франция	Швеция	Индонезия	Ботсвана
Болгария	Италия	Ирландия	Замбия
Турция	Греция	Исландия	Чад
ЮАР	Сомали	Филиппины	Боливия

Типология по национальному составу.

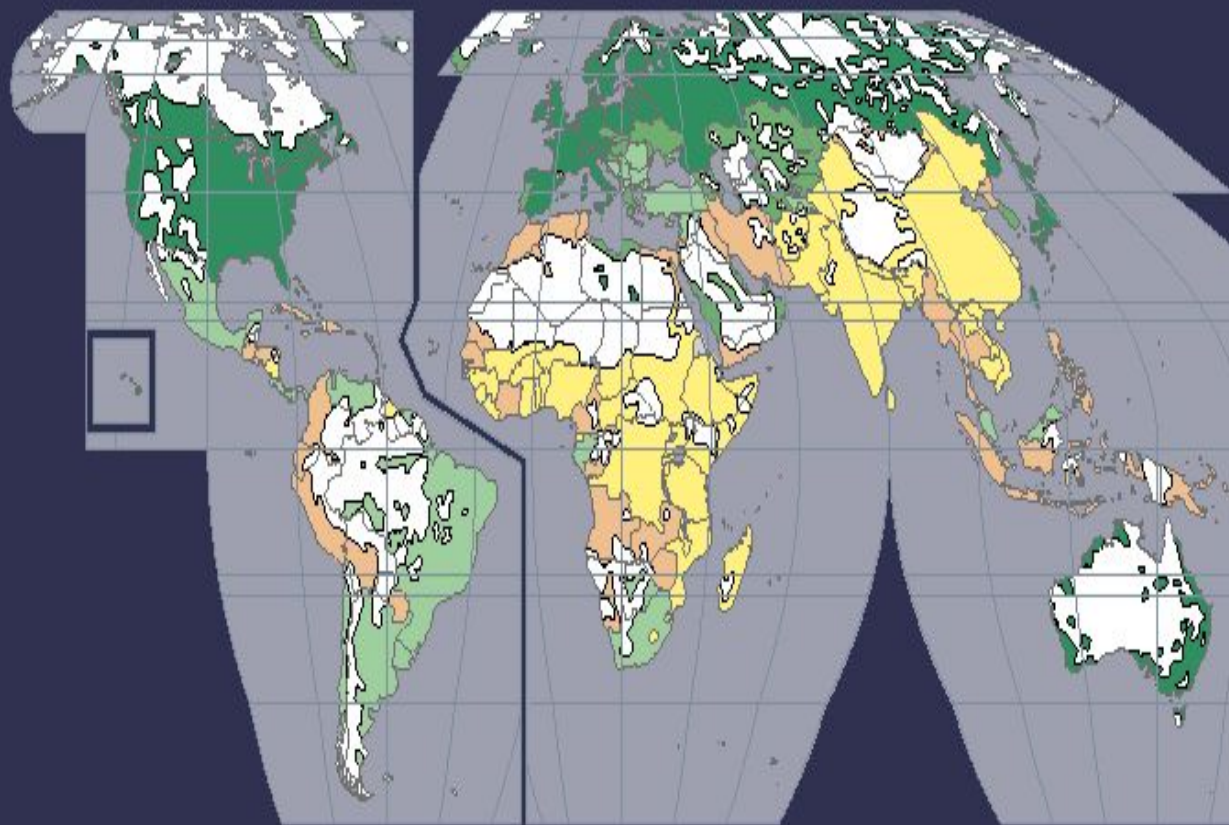
- **Однонациональные:** в составе населения в значительной степени преобладают представители одной нации (Германия, Япония, Швеция)
- **Двунациональные:** Канада, Бельгия
- **Многонациональные:** проживают люди разных наций и народностей (Индия, США, Россия, Испания)

Типология стран по уровню социально-экономического развития

При таком делении учитывается

- ✓ совокупность экономических показателей,
- ✓ характеризующих масштабы, структуру и состояние экономики,
- ✓ уровень экономического развития,
- ✓ уровень жизни населения
ВВП (валовой внутренний продукт) на душу населения- основной показатель.

Показатель ВВП на душу



Легенда

ВВП в \$ на душу

	-более 10000
	5000-10000
	2000-5000
	500-2000
	ниже 500
	нет сведений или территория незаселена

Среднемировой-
5400 на душу.

Страны по ВВП

↓

**Экономически
развитые страны**

↓

**Приблизительно 60
стран, но они
неоднородны.**

↓

**Развивающиеся
стран.**

↓

**Их называют
странами «третьего
мира». Это страны
Азии, Африки и
Латинской Америки.**

Экономически развитые страны

Страны
«большой
семерки».

США
Япония
Германия
Франция
Италия
Канада
Великобри
тания

Экономическ
высокоразви-
тые страны
Западной
Европы

Австрия
Дания
Швейцария
Бельгия
Норвегия
Испания
Португалия
Нидерланды

Страны «пере-
селенческого
капитализма».

Канада
Австралия
Новая
Зеландия
ЮАР
Израиль

Страны с
переходной
экономикой.

Страны СНГ
Страны
Восточной
Европы
Монголия
Китай

Развивающиеся страны

«Ключевые»	Новые индустриальные (НИС)	Нефтеэкспортирующие	Отстающие в своем развитии	Наименее развитые
Лидеры «третьего мира» в экономике и политике	Уровень развития резко повысился за счет иностранных инвестиций	Формируют свой капитал за счет притока «нефтедолларов»	Отсталая экономика, ориентированная на экспорт сырья.	Преобладает потребительское с/х, плохо развита обрабатывающая промышленность
Индия Мексика Бразилия	Юж. Корея Гонконг Сингапур Малайзия Таиланд	Саудовская Аравия Кувейт Катар ОАЭ	Колумбия Боливия Замбия Либерия Эквадор	Бангладеш Афганистан Йемен Мали Чад

Индекс человеческого развития (ИЧР).

- ✓ ВВП на душу населения.
- ✓ Продолжительность жизни.
- ✓ Уровень образования

Место государств по индексу человеческого развития (ИЧР).

1994 г.	1998 г.	2002 г.
1. Канада	1. Канада	1. Норвегия
2. Швейцария	2. Норвегия	2. Швеция
3. Япония	3. США	3. Канада
4. Швеция	4. Япония	4. Бельгия
5. Норвегия	5. Бельгия	5. Австралия
6. Франция	6. Швеция	6. США
7. Австралия	7. Австралия	7. Исландия
8. США	8. Нидерланды	8. Нидерланды
9. Нидерланды	9. Исландия	9. Япония
10. Великобритания	10. Великобритания	10. Финляндия
34. Россия	71. Россия	60. Россия

ИЧР 2004г.

