





Швейцария



Цвета государственных символов являются олицетворением независимости, а крест служит напоминанием о священности свободы своей родины. Официально принятая конфигурация полотна различна: государственный флаг имеет форму квадрата, а торговый – прямоугольника. Флаг Швейцарии, а точнее его форма и элементы за время своего существования менялись, но цвета оставались постоянными. В 15 и 16 веках полотно флага имело треугольную форму. В 19 столетии белый крест состоял из пяти одинаковых квадратов. С конца 19 века длина лучей креста стала на $1/6$ больше их ширины. Современный флаг Швейцарии, фото которого представлено ниже, официально утверждён в 19 столетии.



Герб Швейцарии Изображение креста на государственных символах Швейцарии олицетворяет освобождение своей земли так же, как и отличительные знаки крестоносцев. Герб этой страны представляет собой щит красного цвета, на котором изображён белый крест. Его официальное утверждение состоялось в декабре 1889 года. В настоящее время каждая административно-территориальная единица Швейцарии имеет свой герб, помимо общего. - Читайте подробнее на



■ **Ален Берсе** швейцарский политик, член Социал-демократической партии. С 1 января 2012 — член Федерального совета Швейцарии и министр внутренних дел. В 2017 году занимает пост вице-президента страны. С 1 января 2018 года президент Швейцарии.

Природные ресурсы

Минеральные ресурсы: Полезные ископаемые практически отсутствуют. Есть лишь небольшие запасы угля, залежи железных руд, мелкие месторождения графита и талька, каменной соли, разрабатываются месторождения нефти. Имеется сырьё для строительной промышленности: песок, глина, камень, мрамор. Гидроэнергетические ресурсы: 55 % потребляемой электроэнергии — за счёт гидроэлектростанций. Водные ресурсы: В Швейцарии находится 6 % запасов пресной воды Европы.

Растительные и животные ресурсы: Около 25 % территории покрыто лесами. Швейцарское плато находится в зоне европейских широколиственных лесов. Преобладающие породы — дуб и бук, местами сосна, каштан. Выше по склонам гор растут хвойные леса, образующие переходный пояс между широколиственными лесами и альпийскими лугами. Для альп типичны крокусы, нарциссы, рододендроны, камнеломки, эдельвейсы, азалии, можжевельник. Животный мир сильно обеднен: в горах осталось немного медведей и волков, в лесных местностях — лисы и кабаны. Косуль и благородных оленей по большей части держат в охотничьих заповедниках. Рекреационные ресурсы: Горы, реки, озера (15 % национального дохода поступает за счёт туризма).

Население составляет 7,907 млн. человек. В целом страна заселена крайне неравномерно: в среднем плотность населения составляет 154 человека на 1 кв. км, но на Швейцарском плато и в северо-восточной части страны, где сосредоточено почти 3/4 всех жителей страны, она достигает 250 человек на 1 кв. км. В горных, центральных и южных частях Швейцарии, а также на востоке население очень редкое — от 25 до 50 человек на 1 кв. км. Некоторые тенденции развития общества: увеличение средней продолжительности жизни (мужчины: 77.69 лет женщины: 83.48 лет) снижение рождаемости прирост числа мигрантов вступление в брак в относительно позднем возрасте (швейцарские женщины рожают первых детей в среднем возрасте 29,5 лет) сильная эмансипация женщин

□ Хозяйство Большая часть активного населения занята в сфере услуг. Большую роль играет туризм. Основное направление сельского хозяйства — молочное животноводство. В целом сельское хозяйство обеспечивает потребности страны в продуктах питания на 56-57 %. Природные условия Швейцарии мало благоприятны для земледелия, особенно в горах. Пашня занимает лишь 6,5% территории страны и сосредоточена в основном на Швейцарском плоскогорье. Около 1/3 всех фермерских хозяйств занято в производстве зерновых культур (главным образом, пшеницы, ржи и овса). Также значительную роль в земледелии играет культура картофеля, огородничество, садоводство и виноградарство. Важнейший район виноградарства и земледелия — побережье Женевского озера.

Население составляет 7,907 млн. человек. В целом страна заселена крайне неравномерно: в среднем плотность населения составляет 154 человека на 1 кв. км, но на Швейцарском плато и в северо-восточной части страны, где сосредоточено почти 3/4 всех жителей страны, она достигает 250 человек на 1 кв. км. В горных, центральных и южных частях Швейцарии, а также на востоке население очень редкое — от 25 до 50 человек на 1 кв. км. Некоторые тенденции развития общества: увеличение средней продолжительности жизни (мужчины: 77.69 лет женщины: 83.48 лет) снижение рождаемости прирост числа мигрантов вступление в брак в относительно позднем возрасте (швейцарские женщины рожают первых детей в среднем возрасте 29,5 лет) сильная эмансипация женщин



1. Маттерхорн

Одна из самых узнаваемых гор мира находится на границе Швейцарии и Италии, в районе курорта Церматт, в Альпах. «Луговой пик» возвышается над землёй на высоту в четыре с половиной тысячи метров и является излюбленным альпинистским местом восхождений. Первые попытки покорения Маттерхорна начались в 50-е годы XIX века. Сегодня на альпийскую вершину можно попасть по давно освоенному




2. Собор Гроссмюнстер

Мужской протестантский монастырь, выстроенный в романском стиле, возводился на протяжении двух столетий и был открыт в районе 1220-го года. В наши дни со смотровой площадки собора открывается чудесный вид на Старый город и Цюрихское озеро. Каждую среду, вечером, в Гроссмюнстере проходят концерты органной музыки.



3. Фирвальдштетское озеро

Образованное спустившимися с гор древними ледниками озеро – колыбель Швейцарии. Именно в его окрестностях в 1291-м году заключили дружественный союз три местных кантона – Швиц, Ури и Унтервальден, дав, тем самым, начало новой стране. Состоящий из четырёх бассейнов водоём является судоходным. Его прозрачная и голубая вода летом прогревается до двадцати градусов.



4. Санкт-Мориц

Один из старейших курортов мира, расположенный в долине Энгадин, дважды удостоился чести принимать зимние Олимпийские игры – в 1928-м и 1948-м годах. Всю зиму на родине бобслея проводятся лыжные и санные соревнования, музыкальные и гастрономические фестивали. Санкт-Мориц – курорт не из дешёвых. На нём можно встретить представителей королевских династий и звёзд мирового шоу-бизнеса.



▣ 5. Рейнский водопад

- ▣ Крупнейший водопад Европы появился на реке Рейн около семнадцати тысяч лет назад. При ширине в сто пятьдесят и высоте в двадцать три метра он выбрасывает от двухсот пятидесяти до семисот кубических метров воды в секунду! Посмотреть на это чудо можно с нескольких смотровых площадок, одна из которых расположена прямо в сердце Рейнского водопада



6. Женевское озеро

Расположенное на границе Швейцарии и Франции озеро имеет форму полумесяца, в чьём изгибе лежит живописная деревушка Ивуар. Северный берег водоёма усыпан фешенебельными курортами и носит название Швейцарской Ривьеры. В районе Женевского озера располагается знаменитый Шильонский замок. Чистая и прохладная вода «полумесяца» позволяет купаться только во второй половине лета