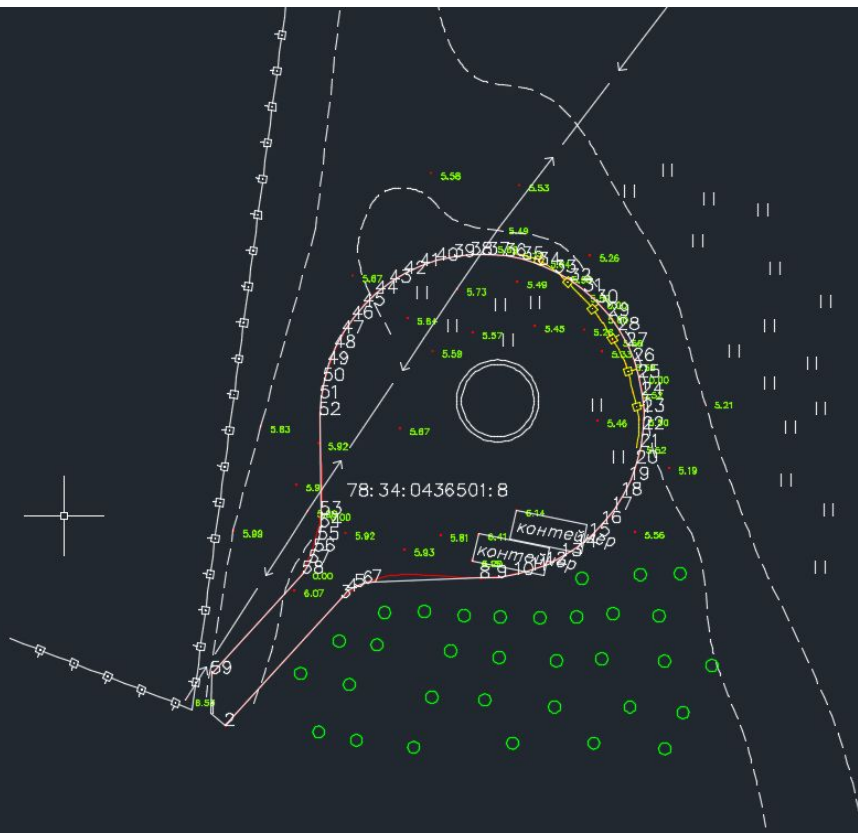


ТОПОГРАФИЧЕСКИЙ ПЛАН








1. Чертеж градостроительного плана земельного участка

Примечание: Координаты характерных точек земельного участка см. Приложение к градостроительному плану



Условные обозначения:

-  - границы земельного участка с кадастровым номером 78:34:0436501:8
-  - границы, в пределах которых разрешается строительство объектов капитального строительства (при условии выполнения требований к отступам стен зданий, строений, сооружений от границ земельного участка)
-  - красные линии, определенные в составе проекта планировки территории, утвержденного постановлением Правительства Санкт-Петербурга от 20.06.2016 №505
-  - номера характерных точек красных линий
-  - объект капитального строительства в границах участка