

Евразия.  
Географическое  
положение и история  
исследования





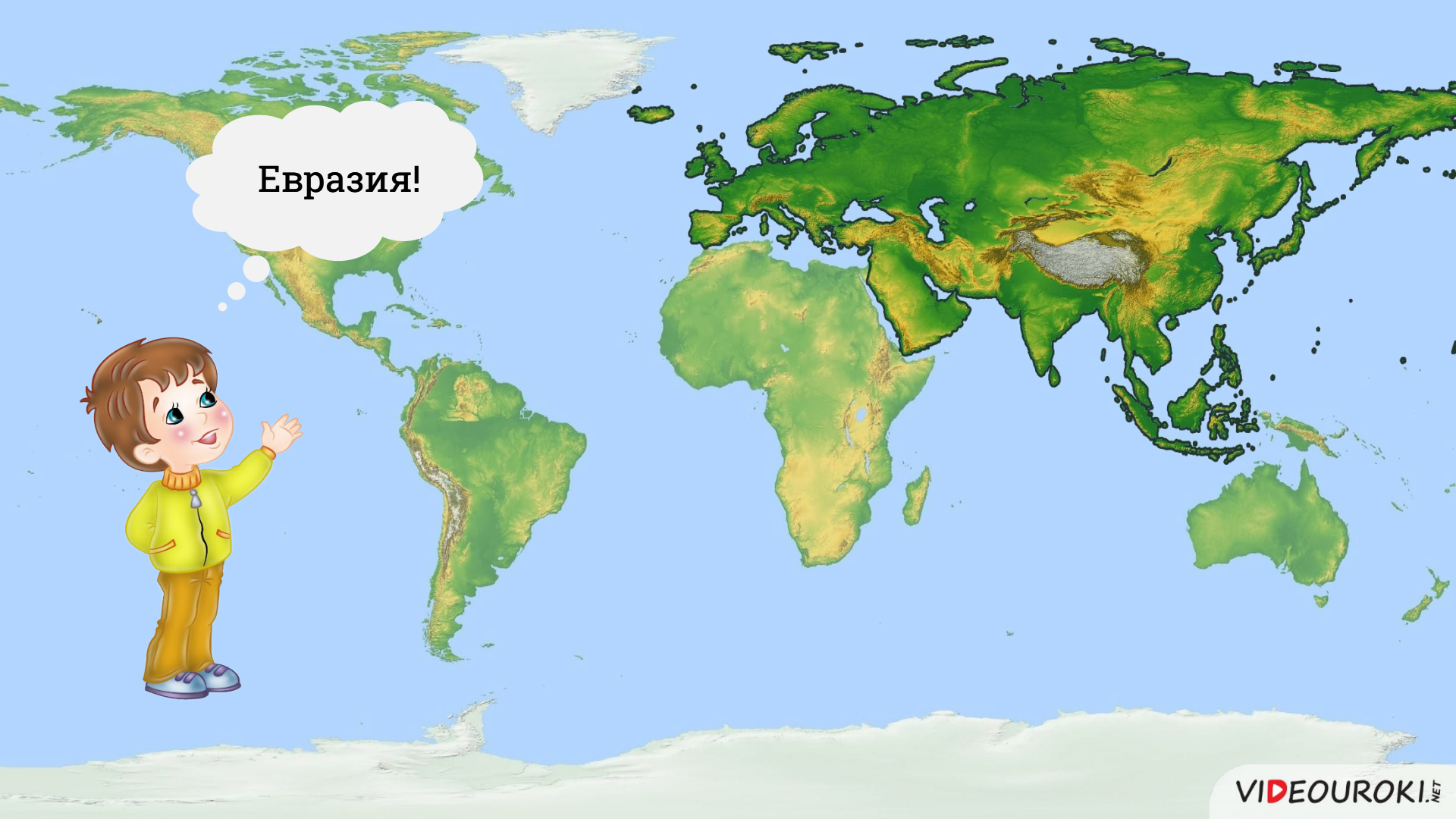
**Северная  
Америка**

**Южная  
Америка**

**Африка**

**Австралия**

**Антарктида**



Евразия!



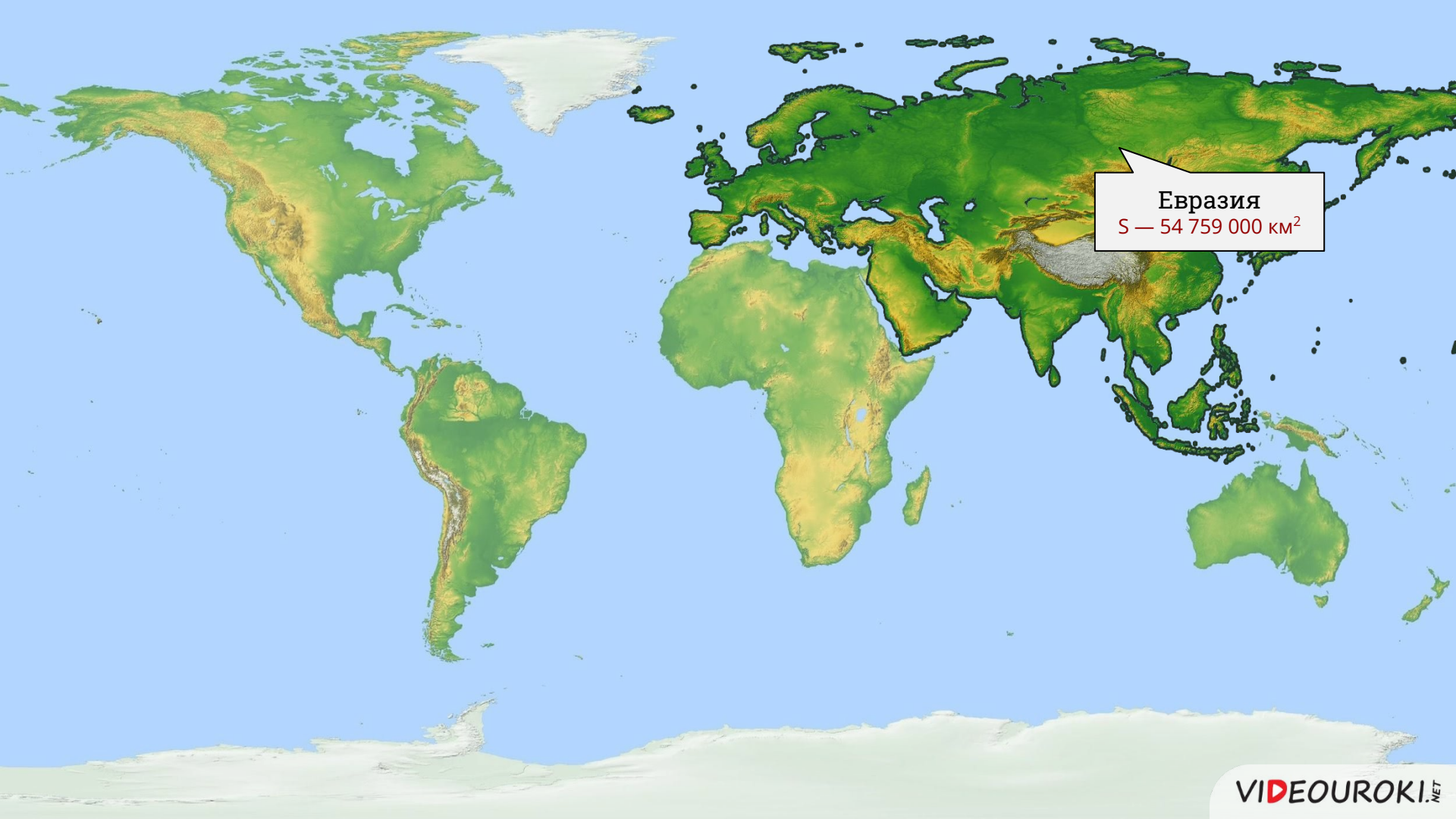




# СЕГОДНЯ НА УРОКЕ



- ✓ Географическое положение Евразии.
- ✓ История исследования Евразии.



Евразия

S — 54 759 000 км<sup>2</sup>



Европа

Азия



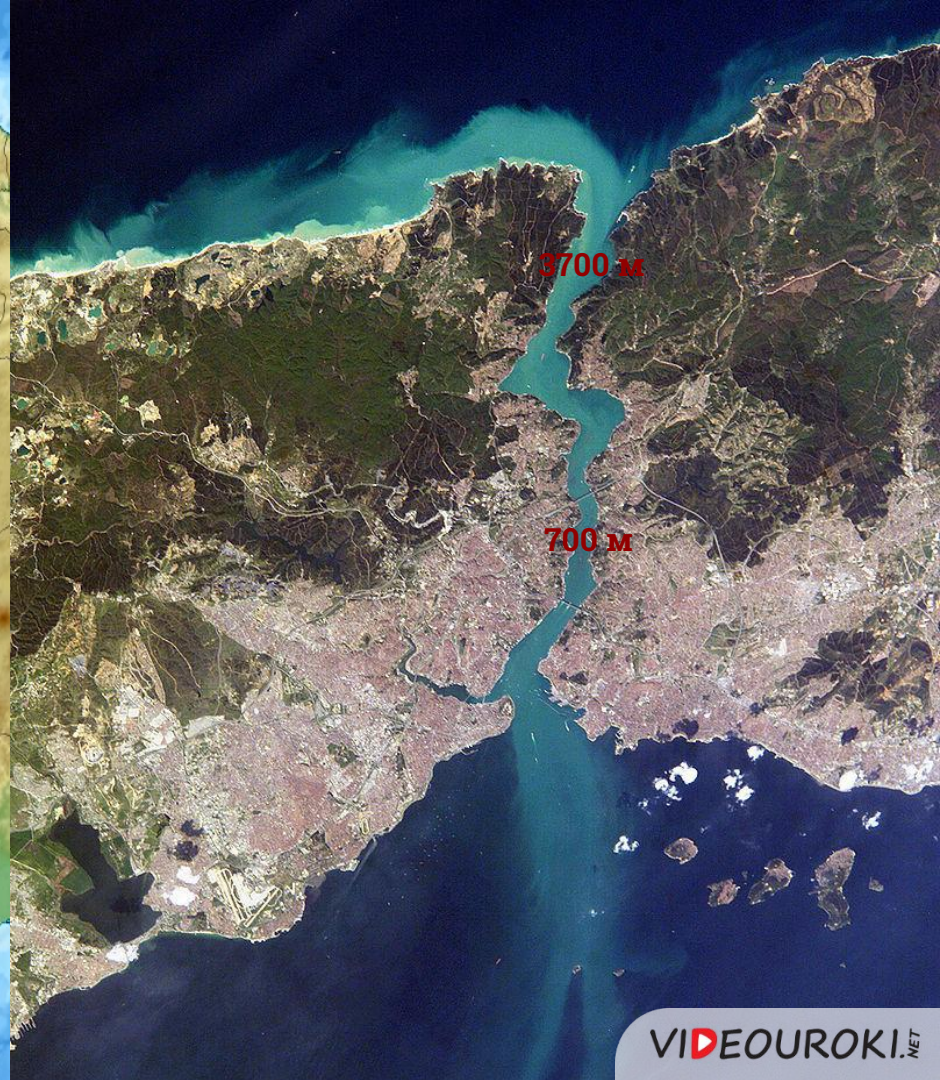


Европа

Азия

Граница между Европой и Азией проходит по восточному склону **Уральских гор**, **реке Эмбе**, северному берегу **Каспийского моря**, **Кумо-Манычской впадине**, **Чёрному морю**, проливу **Босфор**, **Мраморному морю** и проливу **Дарданеллы**.










# Евразия

- ✓ Материк расположен в Северном полушарии. Часть его островов находится в Южном полушарии.
- ✓ Протяжённость материка с севера на юг — **8000 км.**





Мыс Челюскин  
77°43' с. ш. 104°18' в. д.

Мыс Пийай  
1°15' с. ш. 103°30' в. д.



# Евразия

- ✓ Протяжённость материка с запада на восток — **16 000 км.**
- ✓ Большая часть материка лежит в Восточном полушарии, однако его крайние точки находятся в Западном полушарии.



A satellite-style map of the world showing landmasses in green and brown, and oceans in dark blue. Two red circular callouts are placed on the map. The first callout is over the Atlantic Ocean, pointing to Cape Rock. The second callout is over the Arctic region, pointing to Cape Dezhnev. A circular inset map is visible in the upper center of the image, showing a different view of the Arctic region.

Мыс Рока

38°46' с. ш. 9°29' з. д.

Мыс Дежнёва

66°4' с. ш. 169°39' з. д.





S –  
3 250 000 км<sup>2</sup>

Аравийский  
полуостров







**Европа**

**S – 2 500 000 км<sup>2</sup>**

**Азия**

**Африка**





Северный Ледовитый океан

Чукотский полуостров

Кольский полуостров

Ямал

Таймыр

Баренцево море

Карское море

Море Лаптевых

Восточно-Сибирское море



Северный Ледовитый океан

Архипелаг  
Новая Земля





Баренцево  
море

Охотское  
море

Тихий  
океан

Японское  
море

Желтое  
море

Восточно-  
Китайское  
море

Филиппинское  
море

Южно-  
Китайское  
море





Камчатка

Корея

Индокитай

Тихий океан





Сахалин

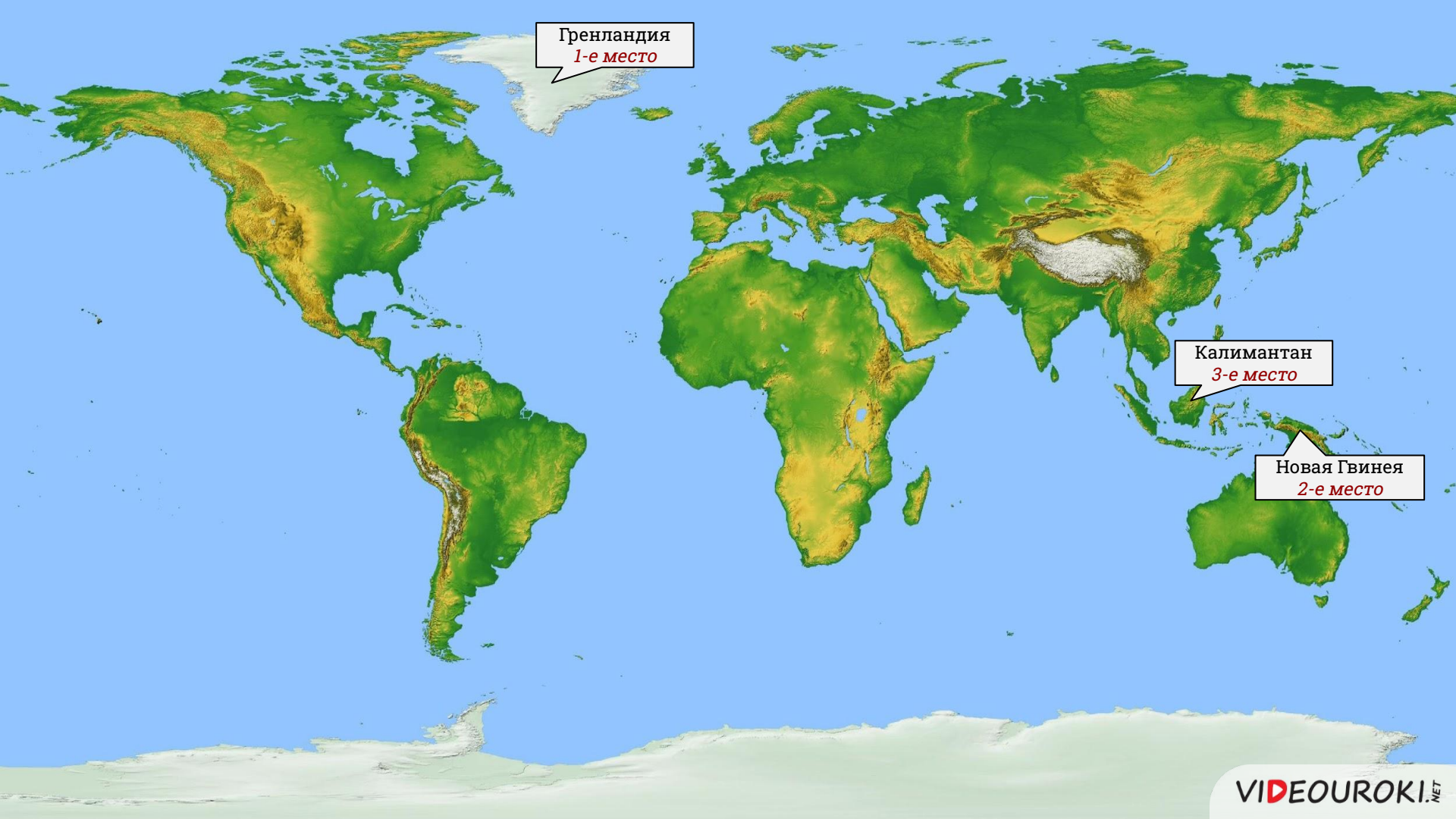
Тихий океан

Тайвань

Суматра

Калимантан

Ява



Гренландия  
*1-е место*

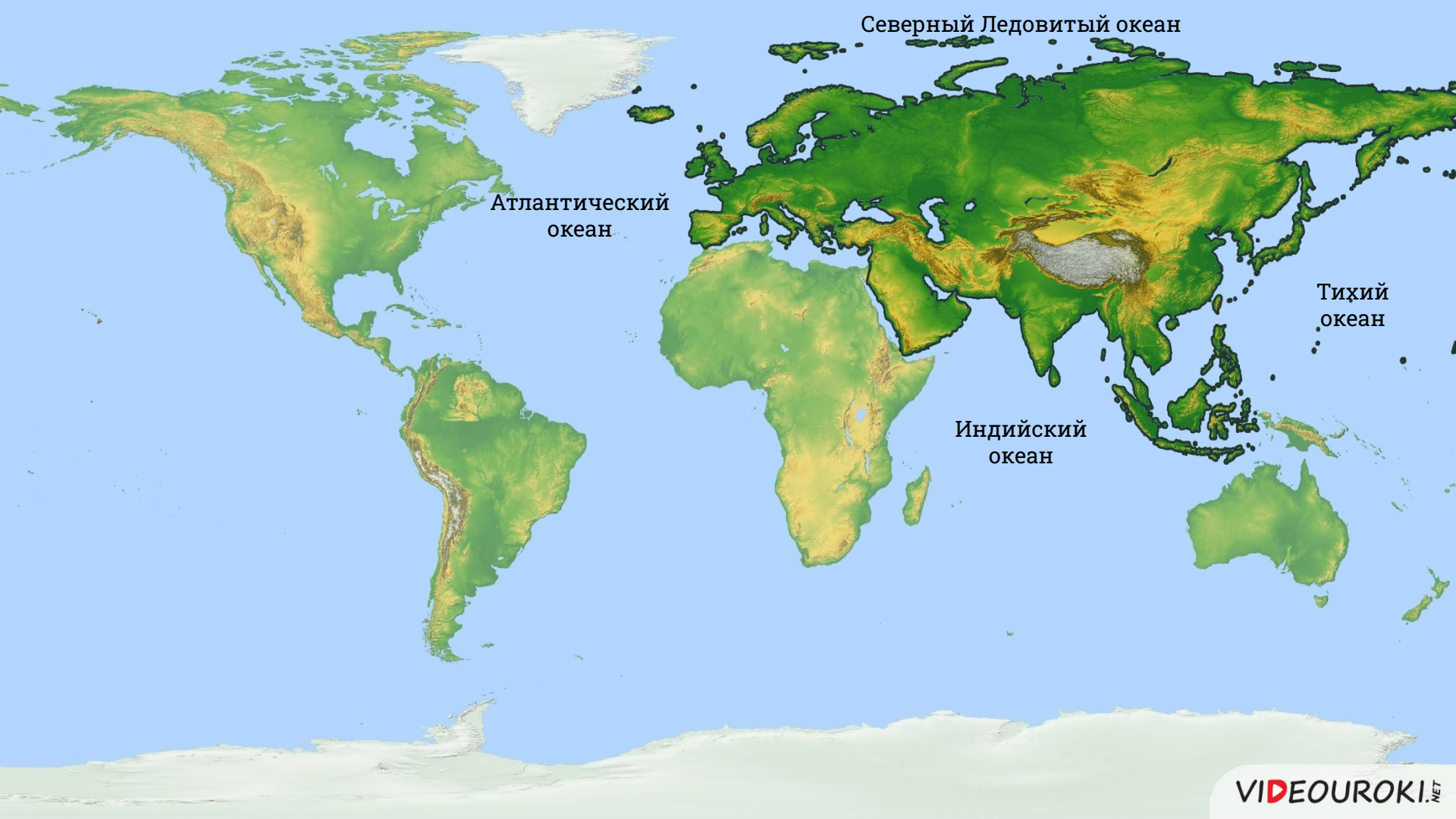
Калимантан  
*3-е место*

Новая Гвинея  
*2-е место*





Бенгальский  
залив



Северный Ледовитый океан

Атлантический океан

Индийский океан


Тихий океан











Северный Ледовитый океан

Евразия

Берингов  
пролив

Северная  
Америка

Тихий океан





86 KM









Средиземное море






Марко Поло  
в Китае.



Марко Поло



## «Книга о разнообразии мира»


Труд Марко Поло

В книге описано географическое местоположение городов, традиции и жизнь китайцев.





# Марко Поло




В 1291 г. отправился  
обратно в Венецию.

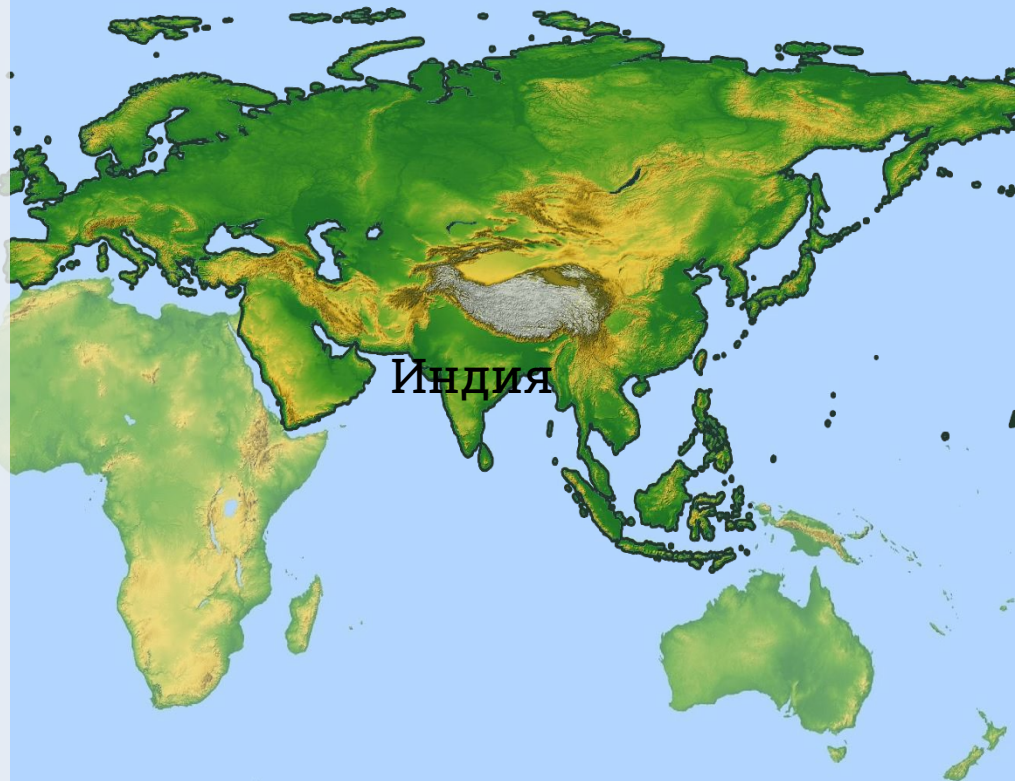





# Афанасий Никитин



В XV в. достиг Индии.








## «Хождение за три моря»

### Труд Афанасия Никитина

- ✓ Были описаны места, которые посетил Никитин: Кавказ, Персия, Крым, Индия.
- ✓ Большая часть записок была посвящена Индии: её политической структуре, торговле, обычаям и традициям.

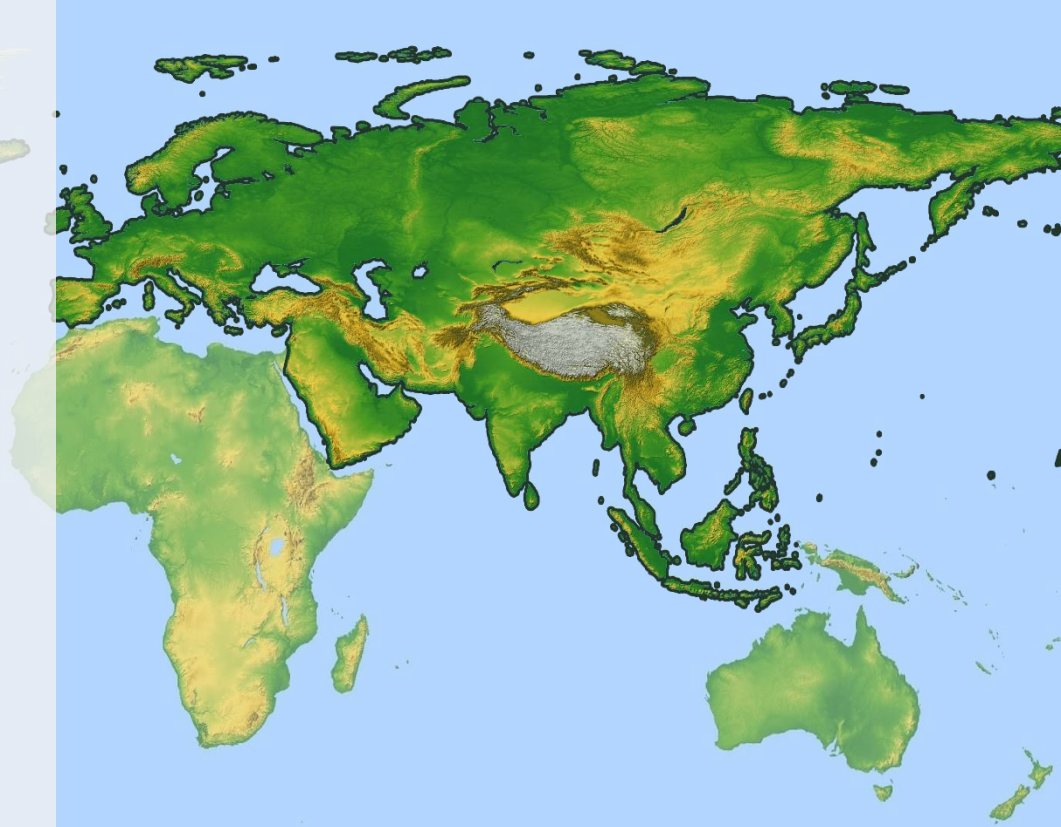


# Великая Северная экспедиция

1733–1743 гг.



Благодаря ей была нанесена на  
карты северо-восточная часть Азии.








П. П. Семёнов-  
Тян-Шанский



Н. М.  
Пржевальский

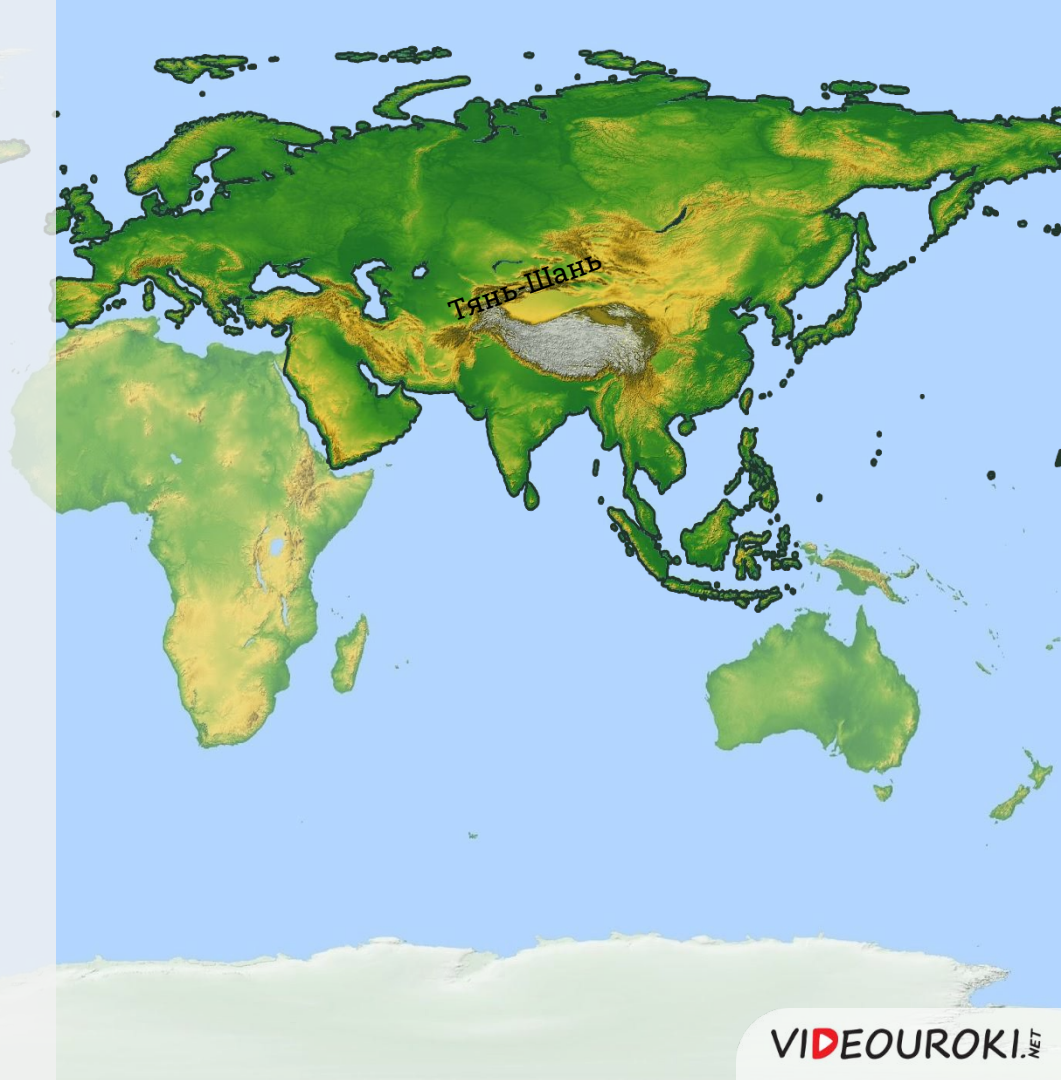


# П. П. Семёнов-Тян-Шанский

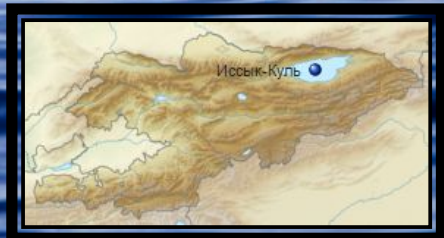
1856–1857 гг.




Впервые исследовал горы Тянь-Шань.









## Н. Н. Пржевальский



Исследовал горы Куньлунь,  
хребты Северного Тибета,  
истоки рек Хуанхэ и Янцзы.



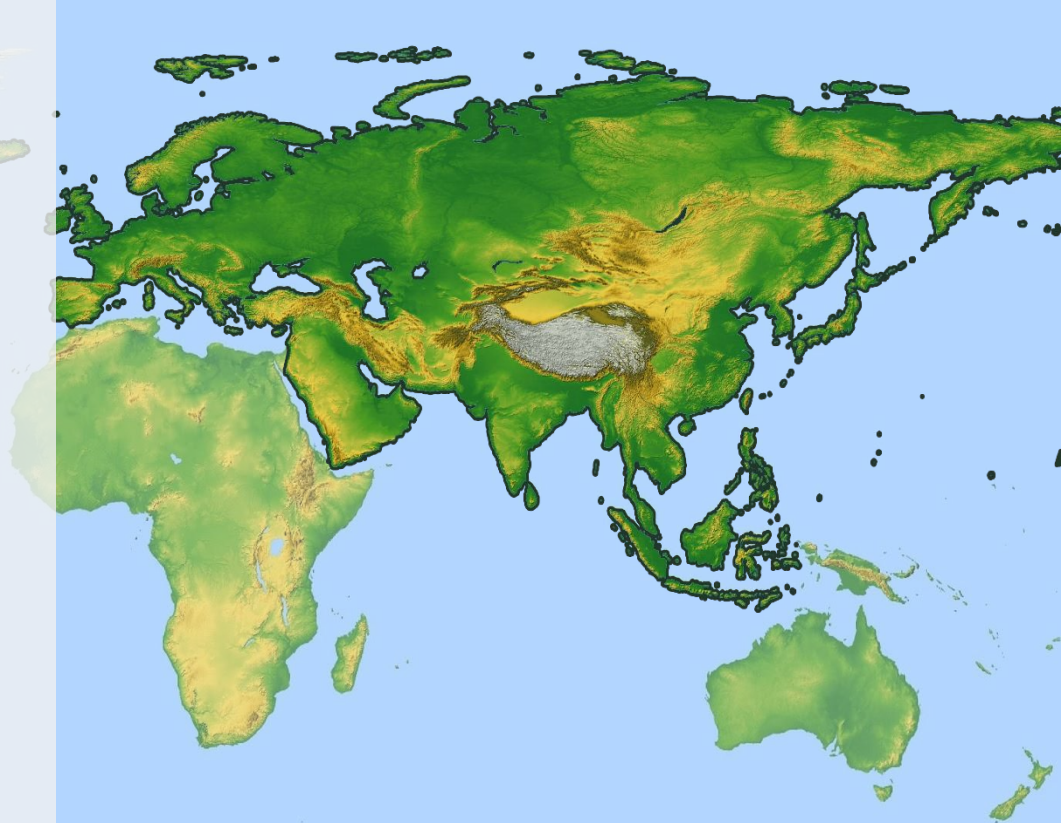




## Н. Н. Пржевальского



Исследовал горы Куньлунь,  
хребты Северного Тибета,  
истоки рек Хуанхэ и Янцзы.





## Лошадь Пржевальского






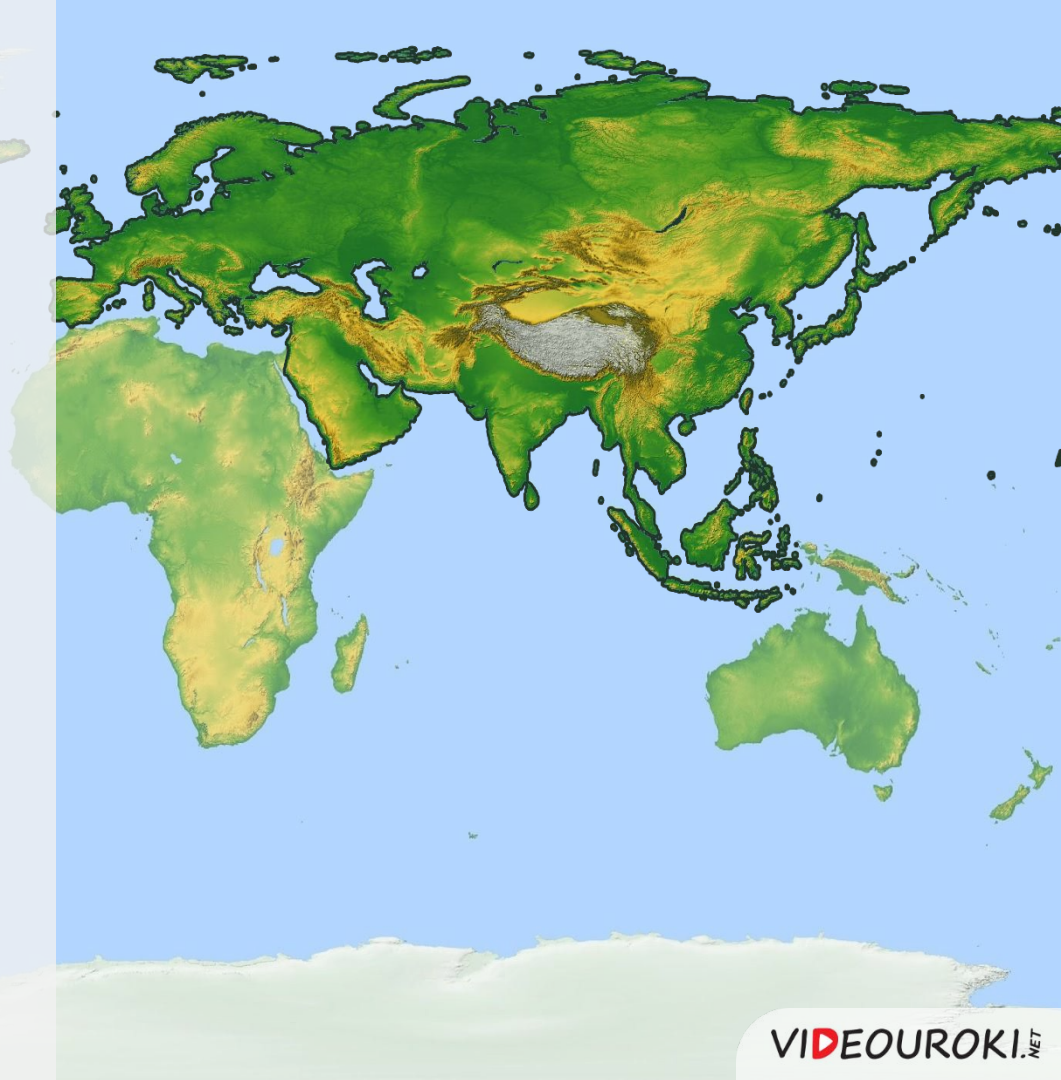




В. А. Обручев



В XX в. продолжил изучать  
Центральную Азию.







# Евразия. Географическое положение и история исследования



- ✓ Евразия — самый большой материк. Он омывается всеми океанами Земли.  
 $S = 54\,759\,000 \text{ км}^2$ .
- ✓ Огромный вклад в изучение Евразии внесли: Марко Поло, Афанасий Никитин, Пётр Петрович Семёнов-Тян-Шанский, Николай Михайлович Пржевальский, Владимир Афанасьевич Обручев.